

PURCHASED FOR THE  
*University of Toronto Library*

BY

***Brascan***  
LIMITED

FOR THE SUPPORT OF  
*Brazilian Studies*







LE

PAYS DES AMAZONES

L'EL-DORADO

LES TERRES A CAOUTCHOUC



Le Pays  
des Amazonnes

L'EL-DORADO

LES TERRES A CAOUTCHOUC

PAR

*LE BARON DE SANTA-ANNA NERY*

OFFICIER DE LA LÉGION D'HONNEUR, OFFICIER D'ACADÉMIE, MEMBRE CORRESPONDANT ÉTRANGER  
DE L'ACADÉMIE ROYALE DES SCIENCES DE LISBONNE,

MEMBRE CORRESPONDANT DE L'INSTITUT D'HISTOIRE, DE GÉOGRAPHIE ET D'ETHNOGRAPHIE  
DU BRÉSIL,

MEMBRE HONORAIRE CORRESPONDANT DE LA SOCIÉTÉ ROYALE DE GÉOGRAPHIE DE LONDRES, ETC.

Orné de nombreuses illustrations et d'une carte explicative.

*Nouvelle édition entièrement refondue  
et mise à jour.*

*Suberbo Tejo, nem padrão ao menos  
Ficará de tua gloria? Nem herdeiro  
De teu renome?.. — Sim : recebe-o, guarda-o,  
Generoso Amazonas, o legado  
De honra, de fama e brio : não se acabe  
A lingua, o nome portuguez na terra.*

(Almeida Garrett : *Camões*, x, 21).

PARIS

LIBRAIRIE GUILLAUMIN ET C<sup>ie</sup>

14, RUE RICHELIEU, 14

1899

Tous droits réservés.



F  
2546  
321

## PRÉFACE DE LA PREMIÈRE ÉDITION

---

*On a beaucoup écrit sur le roi des fleuves du monde et sur la reine des provinces du Brésil. Une nouvelle étude sur ces régions pourrait paraître superflue. Il n'en est rien, cependant, et nous allons essayer de montrer l'utilité de ce travail.*

*M. Renan prétend que, pour parler convenablement de la religion, il faut avoir cru et ne plus croire. Nous disons que, pour décrire comme il faut le pays enchanté des Amazones, il est nécessaire de l'avoir beaucoup vu et de l'avoir quitté depuis quelque temps.*

*Oui, ce n'est pas trop d'être l'enfant de ces sublimes solitudes, d'avoir nourri ses jeunes années de la sève de cette terre, d'avoir gravé dans son âme les splendeurs de cette nature pour posséder en soi assez d'images, assez de souvenirs et assez de couleur afin de reproduire avec amour et avec fidélité les merveilles du sol natal.*

*Décrire ou chanter sa patrie, c'est puiser en soi-même, c'est descendre au fond de son être et creuser jusqu'à ses propres racines. Et, lorsque les hasards de la destinée nous ont jeté loin de notre berceau, avec quelle intensité d'éblouissement ne revoyons-*

nous pas, à travers le temps et l'espace, les lieux et les hommes qui ont enveloppé notre enfance ! avec quelle puissance d'émotion ne sentons-nous pas le besoin de rendre les scènes du passé, les grandes visions d'autrefois !

Les voyageurs qui ne font que traverser une contrée n'ont pas ces arantages. Ils demeurent froids ou incomplets. S'ils se passionnent, c'est par l'imagination plutôt que par le cœur. Ils faussent alors la réalité, soit en la diminuant, soit en la grandissant outre mesure. Certains côtés qui les ont frappés absorbent toutes leurs préférences.

La plupart des auteurs qui ont composé des livres sur l'Amazonie se trouvent dans ce cas. Le savant n'enregistre que certaines particularités de la flore ou de la faune ; le géographe ne relève que des données topographiques ; le trafiquant n'est attentif qu'aux phénomènes de la production ; l'homme de lettres se contente d'exploiter le pittoresque en vue de ses descriptions. Aucun d'eux n'étudie le pays dans son entier, dans son harmonieuse unité.

Après avoir lu ces livres, dont quelques-uns sont signés par des maîtres illustres, nous nous sommes demandé s'il ne restait pas quelque chose à faire. C'est alors qu'il nous est venu à l'esprit de recueillir nos souvenirs et de mettre en quelques pages les documents les plus exacts fournis par les étrangers et par les plus compétents de nos compatriotes.

Nous croyons que c'est un moyen de faire connaître à l'Europe cette province des Amazones, que des gens de notre connaissance prennent encore pour une terre fantastique, et qu'ils confondent volontiers avec l'antique et mystérieuse contrée où des femmes guerrières cherauchaient sur des juments tartares aux bords du Tanais.

Nous voulons que l'on sache un peu partout en Europe, où

*nous demeurons, ce que nous sommes et à quoi nous employons notre intelligence et nos bras. Nous voulons apprendre à nos amis de France ce qui se passe aux frontières de leur Guyane, quels trésors sont ouverts à leur travail et à leur activité, s'ils consentent à unir leurs forces à nos forces, leurs capitaux à nos capitaux pour exploiter le sol amazonien et partager avec nous le climat glorieux dont parle avec envie l'Anglais Bates.*

*Après de La Condamine et de Humboldt, après Castelnau et Agassiz, après Coutinho et Barbosa-Rodrigues, après Crevaux, Wiéner et tant d'autres, il reste à dire en un seul volume ce qu'ils ont mis en plusieurs ; il reste à susciter des énergies, à enflammer des courages ; il reste à imprimer la résolution de voir et de coloniser le plus beau, le plus riche, le plus fertile pays du monde, le pays du caoutchouc, l'El-Dorado légendaire, les terres vierges qui attendent la semence de la civilisation.*

*Voilà ce que nous voudrions réaliser.*

*Ce livre est un appel, en même temps qu'il est un hommage de notre reconnaissance envers la province qui a daigné nous confier officiellement la mission de faire connaître à l'Europe ses admirables ressources.*

*C'est à elle, c'est à son Assemblée législative, où nous comptons tant d'amis, que nous le dédions.*

F.-J. DE SANTA-ANNA NERY.

Paris, le 5 septembre 1884.



## PRÉFACE DE LA PRÉSENTE ÉDITION

---

Lorsque ce livre parut pour la première fois, pendant l'hiver de 1884-1885, deux membres de l'Institut de France daignèrent le présenter au public : l'un, le comte de Hübner, membre associé étranger de l'Académie des Sciences Morales et Politiques, ancien ambassadeur de Sa Majesté Apostolique près l'Empereur Napoléon III, n'est plus de ce monde ; l'autre, M. Emile Lerasseur, doyen de la même Académie, professeur au Collège de France, continue à honorer la science par ses travaux, et porte un nom connu au Brésil.

M. de Hübner nous écrivait de Pest, le 18 Novembre 1884 :

« Votre livre intitulé *Le Pays des Amazones*, dont, grâce à votre amabilité, j'ai eu la primeur, m'a vivement intéressé.

» *Enfant vous-même des régions privilégiées que vous décrivez si bien, vous avez accumulé dans votre ouvrage une masse d'informations précieuses, vous les avez parfaitement coordonnées et exposées avec une grande lucidité.*

» *Certes, on y trouve bien les prédilections du patriote ; mais*

*l'affection à votre sol natal ne trouble en aucune façon la liberté de votre jugement.*

» *C'est un livre fort bien fait et qui a le mérite de l'opportunité, puisqu'il paraît à une époque où le Brésil, en retour des ressources immenses qu'il ouvre à l'Europe, cherche les bras, l'esprit d'entreprise et les capitaux du vieux continent, et où l'Europe, de son côté, cherche, pour ceux de ses fils qui la quittent, de nouveaux champs d'activité.*

» *En plaçant sous les yeux du public des deux hémisphères un tableau si bien tracé du magnifique bassin de l'Amazone, vous rendez service à tout le monde, et vous acquérez des titres spéciaux à la reconnaissance de vos compatriotes.*

» *Mon court séjour au Brésil m'a laissé de longs et charmants souvenirs. Toutes les fois que je m'y reporte par la pensée, je suis frappé de l'immensité des trésors qu'une nature prodigue y a réunis.... »*

*A son tour, M. Emile Lerasseur nous écrivait le 14 décembre 1884 :*

» *J'ai lu avec un vif intérêt les épreuves de votre ouvrage sur le Pays des Amazones que vous m'avez communiquées.*

» *Le patriotisme vous a heureusement inspiré.*

» *Vous avez voulu consacrer un monument à la province dont vous êtes originaire, et le livre que vous venez de composer ne sera pas seulement agréable à vos compatriotes, il sera profitable à la fortune du pays dont vous faites connaître les ressources, et à celle des étrangers, Français ou autres, qui sauront tirer parti de vos enseignements.*

» *Par la puissance de sa végétation et par l'immense étendue de ses voies navigables qui pénètrent, à travers tout le continent,*

*jusqu'au pied de la Cordillère, le bassin de l'Amazone est une des contrées du monde envers lesquelles la nature paraît avoir été le plus libérale. Le bassin du Congo est seul dans une situation analogue, et, quelque autorisés que soient les efforts faits de ce côté, vous avez raison, Monsieur, de dire que, dans l'état actuel des choses, l'Amazone promet au commerce des succès plus faciles et plus immédiats.*

» *La voie est ouverte. Le gouvernement brésilien a fait un acte de sage politique commerciale lorsqu'il en a permis l'accès aux marines étrangères, et les provinces ont si bien compris l'intérêt qu'elles ont à donner par l'exploitation une valeur commerciale aux richesses naturelles de leur sol, qu'elles ont subventionné des compagnies étrangères, afin de s'assurer le bienfait de communications rapides.*

» *La vapeur, en changeant les conditions du transport par mer et par terre, a produit une des plus grandes et des plus fécondes révolutions économiques dont l'histoire garde le souvenir, et dont la seconde moitié du dix-neuvième siècle a déjà recueilli en partie les profits. C'est elle qui, en abrégant les voyages, a rapproché les continents, et qui, en faisant pénétrer les paquebots jusqu'aux points extrêmes de la navigation fluviale, ou en poussant la construction des voies ferrées dans l'intérieur des terres, a rendu accessibles à la colonisation, à la culture, à l'exploitation minière ou forestière, des régions que l'énormité des frais de transport ne permettait pas auparavant à l'homme d'utiliser,*

» *Hors d'Europe, les Etats-Unis, le Canada, le Mexique, dans l'Amérique du Nord ; les colonies australiennes, en Océanie ; l'Inde, en Asie ; les deux extrémités de l'Afrique, celle que baigne la Méditerranée, et celle qui est voisine du cap de Bonne-Espérance ; les Etats de la Plata et le Chili, dans le sud du Conti-*

ment américain, ont compris que la vapeur est aujourd'hui nécessaire à la mise en valeur du sol. Ces pays ont construit à l'envi des chemins de fer, qui ont servi non seulement à l'écoulement de leurs produits, mais à l'immigration, plus utile encore, de colons qui ont fécondé leurs terres par le travail.

» Le Brésil ne pourrait pas négliger cette condition du progrès économique dans notre siècle.

» Il sait quelles institutions, quelles habitudes de travail et d'épargne, quelles mœurs politiques et sociales sont favorables au développement pacifique d'une grande nation.

» Il y a treize ans, il n'a pas craint de décréter, par un acte de libéralité spontanée, qui était en même temps un acte de prévoyance, la suppression graduelle de l'esclavage, qui n'a été obtenue ailleurs que par la volonté d'une métropole ou à la suite de luttes terribles, et il fait, depuis cette époque, de généreux efforts pour hâter le moment de la libération définitive.

» Il a abattu, sur de vastes espaces, les forêts de ses serras voisines de la côte, pour y planter des caféiers. Malgré les crises agricoles et les difficultés de la concurrence commerciale qui ont parfois découragé son ardeur, il est parvenu, en un demi-siècle, à décupler le chiffre de ses récoltes et de son exportation de café.

» Il n'ignore pas que, s'il a pris le premier rang dans le commerce de cette denrée, il doit en grande partie ce résultat aux facilités que la navigation perfectionnée lui a procurées pour porter ses produits jusque sur les marchés de l'Europe et des Etats-Unis ; l'élargissement des débouchés a stimulé la production, et l'abondance de la marchandise offerte a contribué à son tour à étendre davantage le marché.

» Il importe à la grandeur future, comme à la fortune présente

du Brésil, qu'il augmente encore ces facilités de communication auxquelles il doit déjà beaucoup.

» Il est un des plus grands Etats du monde par l'étendue de son territoire ; mais la partie septentrionale de ce territoire est la seule que la nature ait dotée d'un réseau tout agencé de voies navigables. Ailleurs, il faut que les chemins de fer suppléent à l'insuffisance des cours d'eau, gravissent les rampes des plateaux, conduisent, par de là les rapides, dans les vallées des fleuves, vivifiant les grandes contrées agricoles ou minières de l'intérieur en les reliant aux marchés populeux de la zone côtière et aux ports de mer qui donnent pour débouché le monde entier.

» Le Brésil l'a compris et s'est mis énergiquement à l'œuvre ; il est juste de l'en féliciter et de l'encourager à poursuivre avec persévérance une entreprise qui n'est pour ainsi dire qu'à ses débuts, malgré les 5,500 kilomètres qui se trouvent aujourd'hui en exploitation, mais qu'il faut conduire avec prudence dans la mesure des capitaux dont on peut disposer ou qu'on peut rémunérer. En continuant ces lignes de pénétration dans le grand massif brésilien, il fera pour ses provinces intérieures ce que les Etats-Unis ont fait pour le Far-West, ou la Nouvelle-Galles du Sud pour le bassin du Darling : il attirera la population, et il propagera sa civilisation dans des régions qui n'attendent que la main de l'homme pour devenir riches en bétail et même en céréales, et où l'homme lui-même n'attend peut-être, pour mettre la main à la terre, que la certitude de trouver un marché où il vende ses produits, et de pouvoir vivre honorablement de son travail en pleine sécurité et sans renoncer à ses relations avec le reste du monde civilisé.

» Entre la nation française et la nation brésilienne, il y a d'étroites et anciennes relations de commerce et des liens de sympathie. Il est bon de les entretenir et de les resserrer dans l'intérêt

*de l'une et de l'autre. C'est pourquoi je me félicite que vous ayez écrit votre bel ouvrage en français, et j'ai éprouvé un plaisir d'autant plus grand à le lire que, dans les conseils que vous donnez, au nom de votre expérience, à vos concitoyens de l'Amazonie, sur le peuplement de la province et sur l'exploitation de ses voies navigables, j'ai trouvé la confirmation des idées que j'avais conçues sur les moyens de développer la richesse du Brésil. »*

*A la même époque, des critiques éminents, — MM. Auguste Vacquerie, Jules Claretie, Emile Bergerat, — des savants, tels que les docteurs François Franck et Richet, ont bien voulu renchérir sur ces éloges immérités, et nous ont imposé, par là même, le devoir de persévérer dans notre propagande en faveur de ce coin de terre brésilienne.*

*Plus de quatorze ans se sont écoulés depuis lors.*

*La première édition de ce livre, promptement épuisée, demandait à être refaite presque entièrement, de nombreux événements ayant modifié de fond en comble la situation du pays que nous nous sommes proposé d'étudier.*

*Tout d'abord, depuis le 15 novembre 1889, la République a remplacé au Brésil l'empire qui y existait depuis soixante-sept ans sans réussir à prendre racine définitivement dans ce coin de l'Amérique. La nouvelle forme de gouvernement, en transformant les anciennes provinces de l'empire en États autonomes, leur a donné du même coup les moyens de s'administrer à leur gré, et, surtout, de disposer eux-mêmes de leurs revenus, au lieu de consumer le meilleur de leurs ressources à alimenter le pouvoir central siégeant à Rio-de-Janeiro.*

*Ensuite, grâce à la fédération, l'État de l'Amazonie a pu organiser sa vie à sa guise, en développant ses échanges avec l'étranger*

*d'une manière extraordinaire, et en conquérant ainsi, dans l'ensemble des vingt États de l'Union brésilienne, une place de premier ordre.*

*Enfin, l'évolution industrielle elle-même a contribué grandement à favoriser l'essor du Pays du Caoutchouc, en augmentant considérablement la consommation de la gomme élastique, dont les applications se multiplient chaque jour.*

*Il y a quinze ans, la province de l'Amazone était un enfant qui s'essayait à marcher, malgré les entraves administratives ; une seule ligne de paquebots la mettait en communication avec l'Europe, une fois par mois, et d'aimables explorateurs partaient pour cette terre lointaine comme s'ils allaient à sa découverte.*

*Aujourd'hui, l'État de l'Amazone est un grand garçon émancipé, qui gère ses affaires intérieures sans tutelle, et qui a su employer sa fortune utilement : quatre lignes régulières de paquebots le relie directement à l'Europe et à l'Amérique du Nord, et il n'est plus qu'à une vingtaine de jours du Harre.*

*Il a ces deux originalités : d'avoir une production de caoutchouc représentant 370 francs par tête d'habitant, et de n'avoir aucune dette d'aucune sorte.*

*Ses progrès en tout genre sont réels, et, en lisant ce livre, composé sur des données officielles, rigoureusement contrôlées pendant les trois voyages que nous y avons faits depuis la publication de la première édition, — et dont le dernier date de quelques mois à peine, — on constatera que le temps n'a démenti aucune de nos prévisions.*

Château de Vouzay, près Bourges (Cher), Avril 1899.

SANTA-ANNA NERY.







1. — Panorama de Manaus.

## INTRODUCTION

---

Le Brésil est un présent du xvi<sup>e</sup> siècle, offert par le hasard à l'avenir.

Tandis que le mouvement de la Renaissance portait les lettrés à la découverte de l'antiquité, un petit peuple, poussé par d'autres aspirations, agrandissait dans l'espace le domaine de l'homme. Tandis que les vieilles Universités d'Italie, de France, d'Espagne et d'Allemagne étendaient leur action par l'outillage perfectionné de l'imprimerie, et popularisaient les chefs-d'œuvre de la Grèce et de Rome, l'Académie Nautique de Sagres, en Portugal, sous l'impulsion de l'infant Dom Henrique, appliquait ses instruments de précision à la recherche d'îles et de continents perdus par delà les mers : « *Jacet extra sidera Tellus, extra anni solisque vias.* »

Avant la découverte de Gutenberg et de Faust, les savants usaient leur vie à passer péniblement d'un manuscrit à un autre. Avant l'emploi de la caravelle, de la boussole et de l'astrolabe, les matelots s'accrochaient aux côtes, allaient de cap en cap, redoutant les grands flots de la mer. Chacun marchait lentement. L'homme de l'esquif et l'homme du manuscrit mouraient avant d'avoir fait beaucoup de chemin. Pour faire le tour du monde et le tour de l'histoire, pour

naviguer sûrement et au large, il fallait d'autres ressources. On les trouva : l'imprimerie et la boussole conquièrent l'univers.

Les Portugais rêvaient depuis longtemps de se servir des découvertes récentes pour se diriger sur la *mer ténébreuse* et toucher aux Indes Orientales par une nouvelle route. Pendant qu'ils se préparaient à cette entreprise, que Louis de Camoëns devait immortaliser, ils apprirent le 6 mars 1493 qu'un pilote ligurien, dont ils n'avaient pas voulu utiliser les services, les avait devancés et revenait du Cathay (la Chine) et des îles de Zipangri (le Japon).

Christophe Colomb était persuadé, en effet, qu'il était allé jusqu'aux Indes ; quatre-vingts personnes de son équipage l'affirmaient, d'ailleurs, sous serment. En réalité, il avait découvert l'Amérique sans le savoir.

Isabelle de Castille et Ferdinand d'Aragon lui procurèrent les moyens d'exécuter un nouveau voyage, et, quand il repartit le 27 septembre 1493, il était porteur de lettres pour le grand Khan de Tartarie.

Tandis que Colomb se fourvoyait ainsi, en donnant un nouveau monde à la civilisation, le Portugais Vasco da Gama revenait des Indes véritables le 29 août 1499, après avoir doublé le cap des Tempêtes.

Cinq mois ne s'étaient pas écoulés depuis le retour de Vasco da Gama, lorsque l'un des anciens compagnons de Christophe Colomb, un Espagnol, dont on a trop oublié le rôle brillant, Vicente Yañez Pinzon, commença à reconnaître, dès le 26 janvier 1500, toute la côte septentrionale du Brésil, et découvrit l'embouchure de cette mer d'eau douce — *Mar Dulce* — qu'on appela plus tard le fleuve des Amazones.

C'est seulement trois mois après le passage de Pinzon qu'un autre Portugais, Pedro Alvares Cabral, faisant voile vers les Indes Orientales, était poussé sur les côtes du Brésil (22 avril 1500).

La nouvelle de cette heureuse découverte fut portée au roi D. Emma-

nuel de Portugal par deux lettres (1) : l'une, de Pero Vaaz de Camjnha ; l'autre, du bachelier maître Johan, physicien et chirurgien de son Altesse le roi de Portugal, écrites toutes deux de Porto-Seguro, dans « l'île de Vera Cruz », nom primitif du Brésil, le 1<sup>er</sup> mai 1500. Mais il suffit de lire la lettre de l'astronome de l'expédition pour s'assurer que le Brésil, qu'on croyait une île, se trouvait déjà noté sur une mappemonde connue alors (2) et relativement ancienne.

Quoiqu'il en soit, c'est à Pedro Alvares Cabral et aux Portugais que revient l'honneur de la première prise de possession du nouveau pays.

Cependant la fièvre des conquêtes aventureuses s'était emparée de tous les esprits en Europe. Comme on l'a dit avec originalité, « tous, jusqu'aux tailleurs, demandaient à aller découvrir de nouvelles terres. » La discorde menaçait de se mettre de la partie, chaque nation du vieux continent convoitant le gros lot. Selon les mœurs du temps, on en appela au Pape, et l'on convint de s'en remettre à son arbitrage.

Alexandre VI, Rodrigo Borgia, essaya de concilier le Portugal et l'Espagne par la célèbre bulle *Inter cætera* du 4 mai 1493. Il traça d'un pôle à l'autre une ligne de démarcation imaginaire passant à travers les Açores et les îles du Cap-Vert. Il fut convenu que tout ce qui serait à l'est de ce méridien appartiendrait aux Portugais, et que toutes les terres à l'ouest seraient réservées aux Espagnols. Si cette ligne eût été respectée, une très petite partie du Brésil seulement serait devenue possession portugaise.

Plus tard, la ligne de démarcation fut portée à trois cent soixante-

(1) *Alguns documentos do Archivo Nacional da Torre do Tombo acerca da navegação e conquistas Portuguezas*, Lisboa, 1892, pag. 108 et 121.

(2) « Quanto, señor, al sytyo desta tierra, mande Vosa Alteza traer un napamundj que tjene Pero Vaaz Bisagudo, e por ay podra ver Vosa Alteza el sytyo desta terra; en pero, aquel napamundj non çertyfica esta tierra ser habytada, o no. *Es napamundj anti-guo*; e ally fallara Vosa Alteza escripta tanbyen la Mina. Ayer casy entendjmos por aseños que esta era ysla, e que eran quatro, e que de otra ysla vyenen aquí almadjas a pelear con ellos, e los llevan catjvos. » Ibid. p. 122.

dix lieues vers l'occident, par le traité de Tordesillas du 7 juin 1494, approuvé par la bulle de Jules II en date du 24 janvier 1506. Une bonne partie du Brésil passa ainsi, pontificalement, aux mains des Portugais.

Mais ceux-ci étaient trop occupés en Asie et en Afrique pour songer sérieusement à la nouvelle découverte de l'un de leurs amiraux.

En effet, le mouvement des lointaines conquêtes ne se ralentissait pas. A cette époque, les Portugais étaient partout en Orient. Ils possédaient cinq mille lieues de côtes, et, comme l'a dit Voltaire, « tout ce que la nature produit d'utile, de rare, d'agréable, fut porté par les Portugais en Europe à bien moins de frais que Venise ne pouvait le donner. La route du Gange au Tage devenait fréquentée; Siam et le Portugal étaient alliés. »

Le roi de Portugal se contenta donc de partager sa nouvelle possession d'outre-mer en douze capitaineries, dont il fit donation à des vassaux qu'il fallait récompenser (1532-35). L'Amazonie ne faisait pas partie de ces largesses. C'est seulement cent trente ans après que Dom Affonso en fit donation à un gentilhomme de sa maison, Antonio de Souza de Macedo, sous le nom de capitainerie de l'île de Joannes (1), que nous appelons aujourd'hui île de Marajó (Charte du 23 décembre 1665).

Craignant, cependant, que le domaine sud-américain ne fît quelque tort aux riches colonies des Indes, les souverains portugais se hâtèrent de prendre des mesures pour y mettre bon ordre. Jusqu'au milieu du XVII<sup>e</sup> siècle, il était défendu de cultiver au Brésil (2) les épices produites par les possessions portugaises de l'Asie, qui ali-

(1) *Annaes da Bibliotheca do Pará*, T. 1, 1897 (?), Pará : excellente publication sous la direction de M. Bertino de Miranda Lima.

(2) Décision du conseil d'outre-mer, en date du 20 avril 1642, permettant aux habitants du Brésil de cultiver seulement le gingembre et l'indigo dans les terres qui ne se prêteraient pas à la culture de la canne à sucre. (L. 4, de Prov., fol. 211. Torre do Tombo.)

mentaient alors le commerce de Lisbonne, vaste entrepôt où l'Europe entière allait s'approvisionner. Jusqu'à la fin du xviii<sup>e</sup> siècle, une charte royale y défendait l'élevage des mules et des mulets (1), et un édit interdisait l'établissement de toute espèce de fabriques et de manufactures, à l'exception de celles pour la confection de cotonnades grossières (2).

Le Brésil n'avait pas le droit de procéder aux échanges commerciaux si ce n'est par l'intermédiaire des ports de la métropole et au moyen de navires portugais, qui partaient à des époques fixes de l'année, formant un convoi escorté par des bâtiments de guerre. Aucun étranger ne pouvait devenir propriétaire dans la colonie; bien plus, aucun étranger ne pouvait y établir sa résidence. La rigueur était tellement grande à cet égard que, lors du voyage d'Alexandre de Humboldt, un ministre, qui a pourtant laissé la réputation d'un homme supérieur, envoya des ordres pour qu'on arrêtât un « certain baron de Humboldt. »

Aux barrières commerciales et industrielles, imposées par les mœurs du temps, s'ajoutaient les barrières intellectuelles.

La métropole prit soin d'isoler la colonie de tout contact civilisateur. Çà et là on trouvait quelques écoles primaires. Les Jésuites, qui furent envoyés au Brésil dès 1549, avaient établi quelques classes de grammaire et de latin. Mais les maîtres de la colonie tenaient l'instruction en suspicion.

A la fin du xviii<sup>e</sup> siècle, quelques lettrés s'avisèrent de fonder à Rio une « association philosophique ». Le comte de Rezende, devenu vice-roi en 1790, se hâta de mettre fin aux séances de cet aréopage anodin, en faisant arrêter et juger les principaux membres de la société naissante.

Avant lui, l'un des gouverneurs portugais, Gomes Freire d'An-

Charte royale du 19 juillet 1761. Pub. par l'Acad. Roy. des Scienc. de Lisb.

(2) *Alvará* du 5 janvier 1785, *Ibid.*

drada, avait autorisé la fondation d'une imprimerie dans la même ville (1707). Dès que la nouvelle en parvint à Lisbonne, les autorités supérieures donnèrent des ordres pour que l'imprimerie fût fermée, et l'on défendit expressément d'en ouvrir d'autres.

Jamais aucun peuple n'a établi autour d'une colonie de pareilles murailles de Chine. L'Angleterre permettait à ses colonies d'Amérique d'avoir des imprimeries et des journaux ; l'Espagne elle-même laissait paraître des journaux à Buenos-Ayres et fondait des établissements d'instruction supérieure à Lima, à Caracas, à Santiago, à Santa-Fé et à Mexico.

Ce n'est qu'en 1808, quand le régent du royaume, Dom João, alla s'établir au Brésil, qu'on eut une imprimerie à Rio-de-Janeiro. Encore ne publiait-elle qu'un journal paraissant deux fois par semaine en petit format, et ce journal ne contenait-il que les actes officiels et quelques nouvelles de l'étranger, soumises au préalable à une censure sévère.

En 1821, l'année qui précéda la proclamation de l'indépendance du Brésil, il n'y avait encore dans toute la colonie que trois petits journaux.

Si bien gardé, cependant, que fût le Brésil, les étrangers y pénétrèrent.

La nationalité portugaise s'était effondrée sur le champ de bataille d'Alcazar-Quivir, où périt Dom Sébastien (1580). Les Espagnols devinrent maîtres du Portugal et de ses colonies. Le sombre Philippe II régna sur cette nation chevaleresque. Les Hollandais, en guerre avec l'Espagne, se jetèrent sur ses colonies et allèrent au Brésil. Ils réussirent, non sans difficultés, à y établir leur domination depuis le rio Sam-Francisco jusqu'au Maragnan (1624-1654).

Les Français les avaient devancés et devaient les suivre. La colonisation française s'implanta au nord et au sud du Brésil, à Maragnan et à Rio-de-Janeiro. Les matelots de Dieppe prétendent en avoir connu les côtes septentrionales dès l'année 1524, et il est certain

qu'ils y trafiquaient avec les Indiens dès 1504, et que, dès 1550, une carte de Pierre Desceliers (1), découverte à Padoue en 1847 par M. de Challaye et appartenant au British Museum, note la « Baye Brasille » et le fleuve des Amazones.

Toutefois, les Français ne cherchèrent à s'établir au Brésil que beaucoup plus tard. Jacques Riffault et Charles des Vaux, d'abord, puis Daniel de la Touche, seigneur de La Ravardière, l'amiral de Razilli et son frère, MM. de Harlay-de-Sancy, du Prat, Louis de Pezieux, d'autres encore fondèrent la ville de Saint-Louis-du-Maranhan, essayèrent de descendre jusqu'à l'Amazone, et y restèrent plusieurs années jusqu'à ce que le Portugal les en chassât par la force (1594-1615).

Quelques années auparavant, en 1553, le chevalier Nicolas Durand de Villegaignon, patronné par Henri II, alla à Rio-de-Janeiro, débarqua dans l'îlot de Sery-Gipe (2) qui aujourd'hui porte son nom, y construisit la forteresse de Coligny et voulut fonder Henriville. Il y régna en maître pendant cinq ans.

En 1710, sous Louis XIV, le capitaine de vaisseau François Du Clerc tenta de s'emparer de Rio, et Duguay-Trouin y réussit l'année suivante.

Mais toutes ces conquêtes furent éphémères. Le Brésil resta toujours portugais, et le Portugal trouva constamment chez les naturels du pays des colons fidèles, disputant le sol à tous ceux qui n'étaient pas Portugais, fussent-ils Français, Hollandais ou Espagnols.

Cette fidélité loyale des colons suffit à prouver que, si les Portugais de cette époque gardaient jalousement le Brésil et le sevrèrent de toutes ces institutions que nos idées modernes considèrent comme la base et les instruments de la vie des peuples civilisés, du moins

(1) *Bibliotheca Lindesiana, Collations and Notes, n° IV. Facsimiles of Three Mappe-mondes*, Londres, 1898. — Pierre Desceliers était natif d'Arques, bourg de la Seine-Inférieure, près de Dieppe.

(2) *Sery-Gipe* -- *Sery hy*, eau aux crabes, en langue tupi.

avaient-ils su conquérir l'affection des naturels et intéresser leurs propres colons à l'existence du Brésil comme domaine de la couronne portugaise.

Il faut dire aussi que peu à peu la métropole fut amenée à traiter avec plus de ménagement sa grande possession sud-américaine. Ses beaux jours de gloire étaient passés. Ses colonies s'en allaient une à une, arrachées par des rivaux puissants. Il fallait pourvoir au déficit que créait leur absence.

En 1640, lorsque la révolution nationale réussit à chasser du sol portugais les Espagnols qui y dominaient depuis 1580, et à mettre sur le trône la dynastie de Bragance, les Portugais se départirent de leur rigueur envers la colonie. Progressivement, ils permirent que l'on y cultivât les épices et les plantes qui leur venaient, auparavant, exclusivement de leurs possessions asiatiques. Le coton, le sucre de canne, les bois de teinture commencèrent à être exportés du Brésil. La découverte des mines d'or, faite dès 1663, donna un nouveau prix à la colonie. Quand on y trouva des mines de diamants, en 1727, l'enthousiasme de la métropole ne connut plus de bornes, et l'on en vint à fêter cet évènement par des *Te Deum* et des processions d'actions de grâces. Une nuée d'aventuriers s'abattit alors sur le Brésil, dont l'intérieur fut exploré par ces hardis *bandeirantes*, demeurés célèbres dans l'histoire du pays.

D'autres causes encore contribuèrent à peupler la colonie portugaise de l'Amérique du Sud.

Déjà l'élément portugais s'était répandu sur le littoral. L'élément indien, représenté par les indigènes, ne tarda pas à fournir son précieux contingent. Tout d'abord, les Portugais n'avaient vu dans ces sauvages que des bêtes de somme pouvant être utilisées avec avantage pour travailler à leur profit. On les prenait et on les réduisait en esclavage. S'ils se révoltaient, on les faisait massacrer. Une charte royale, en date du 20 avril 1702, ordonnait, à la suite de quelques incursions faites par eux dans plusieurs villages, qu'on leur fît une

guerre sans merci : on devait tuer tous ceux qui résisteraient, et vendre comme esclaves ceux qui seraient pris, le produit de la vente étant destiné à couvrir les frais des expéditions, le surplus étant destiné à être distribué aux chefs, aux officiers et aux soldats (1).

Paul III avait été obligé, dès 1537, de déclarer, dans deux bulles (2), que ces Indiens étaient des hommes faits à l'image de Dieu. Un siècle après (3), Urbain VIII devait encore écrire un Bref en faveur de leur liberté.

Cependant, les colons portugais évitaient soigneusement toute union régulière avec les indiennes, et ce n'est qu'au milieu du xviii<sup>e</sup> siècle, qu'un édit royal (4), écrit à l'instigation du marquis de Pombal, fit savoir que le mariage entre blancs et indiennes ne serait plus regardé comme chose infâme, et que les maris de nationalité portugaise, malgré cette mésalliance, garderaient leur rang et leur noblesse.

L'Indien ne suffisant pas à la tâche et ne pouvant pas fournir des bras à toutes les exploitations et des rames à toutes les embarcations chargées d'explorer l'intérieur, on eut recours à l'Africain, importé du continent noir ; c'est ce qui a valu au Brésil l'esclavage qui s'est perpétué légalement jusqu'à 1888 et qui a tant retardé les progrès économiques de ce pays.

Au commencement du xix<sup>e</sup> siècle, les événements issus des guerres de Napoléon I<sup>er</sup> changèrent les destinées du Brésil.

Le Portugal avait hésité entre l'alliance britannique et les sollicitations du puissant empereur. La vengeance ne se fit pas attendre. Le 27 octobre 1807, la France et l'Espagne signaient le Traité de Fontainebleau contre le Portugal, et Junot était envoyé tout de suite,

(1) Publ. par l'Acad. Roy. des Sciences de Lisb.

(2) La première bulle est du 23 mai 1537 : « *Pastorale officium erga oves nobis cœlitus creditas.* » La seconde est du 2 juin de la même année : « *Veritas ipsa, quæ nec falli...* »

(3) Bref du 20 avril 1639.

(4) *Alvarà* du 3 avril 1755.

à la tête d'une division, pour occuper le petit Etat rétif. Le 25 novembre 1807, on apprenait à Lisbonne que le général français avait passé la nuit à Abrantes, à vingt-deux lieues de la capitale. Dom João, régent du royaume depuis le 10 février 1794, fut affolé. Cédant moins à la peur qu'aux conseils de lord Strangford, représentant de la Grande-Bretagne, il se décida à abandonner son poste de combat. Dona Maria I, frappée de folie depuis longtemps, le Prince-Régent et toute sa famille, la cour, les *fidalgos*, les hauts fonctionnaires, les bourgeois riches, environ quinze mille personnes, s'enfuyaient vers l'Amérique du Sud, escortés par quelques navires anglais, laissant l'héroïque nation à son malheureux sort.

Les nobles émigrants débarquèrent solennellement à Rio-de-Janeiro le 8 mars 1808, au bruit des salves d'artillerie.

Le Brésil donnait ainsi asile au souverain de la mère-patrie, et Rio-de-Janeiro devenait le siège du gouvernement fugitif. A vrai dire, le Portugal tombait au rang de colonie du Brésil.

Cette situation nouvelle imposait l'établissement d'institutions politiques élémentaires dans la capitale improvisée. On y pourvut sans retard. L'entretien de la cohue de parasites distingués que la Cour avait traînée derrière elle, et qui grossissait chaque jour par de fréquents arrivages, exigeait d'ailleurs une transformation complète dans le régime économique du pays. C'est alors que le Brésil entra sérieusement dans la phase agricole et industrielle qu'il a toujours poursuivie depuis, à son grand avantage.

On accorda des primes à tous ceux qui se livreraient à la culture des épices. Les étrangers purent obtenir des concessions de terres et commencer des travaux de plantation. On ne tarda pas à s'apercevoir que la surface du sol est aussi fertile que ses entrailles sont riches. On ensemença la terre avec l'ardeur qu'on avait mise à la fouiller et à la dévaliser.

En même temps, les ports de Rio-de-Janeiro, Bahia, Pernambuco, Maragnan et Pará s'ouvraient aux nations amies. Les droits de

douane étaient abaissés; on supprimait en grand nombre les barrières qui arrêtaient les transactions. Des centres de production se créaient peu à peu. L'activité apparaissait là où n'avait régné jusqu'alors que l'inertie. On créa une banque de dépôt, d'escompte et de circulation dans la capitale. Le trafic prit un certain développement. En quelques années la colonie avait pris une autre physionomie.

Cependant l'Angleterre envoyait ses troupes en Portugal pour en expulser les envahisseurs. Le général Wellesley, qui fut plus tard le duc de Wellington, battait Junot à Vimieiro, et forçait Kellermann à signer la convention de Cintra (23 août 1808). Quand le maréchal Soult revint peu après, il subit le sort de Junot et éprouva la valeur de Wellesley. En vain Masséna essaya-t-il, dans une troisième campagne, de reprendre le Portugal avec l'aide de Drouet; il dut battre en retraite devant les forces anglaises.

Les événements se précipitaient. L'étoile napoléonienne pâlisait de jour en jour et se retirait du côté des mers. Louis XVIII remplaçait Bonaparte sur le trône de France.

La chute du César en redingote grise fut fêtée à Rio-de-Janeiro par des illuminations et par des actions de grâces solennelles. Mais le régent du royaume de Portugal fit mieux que de reconnaître Louis XVIII : il ouvrit tous les ports du Brésil au commerce du monde entier, même au commerce français (18 novembre 1814). Le Portugal fut admis au Congrès de Vienne parmi les grandes nations alliées (18 juin 1814), et, après le retour de l'île d'Elbe, il fournit son contingent aux armées belligérantes pour achever d'abattre Napoléon I<sup>er</sup>.

Le Brésil bénéficia de ces services rendus à la cause de l'Europe par le Portugal. Le 16 décembre 1815, il était élevé à l'état de royaume et reconnu par toutes les puissances.

Cependant la cour portugaise s'attardait dans ses États d'outre-mer. La pauvre reine-mère exilée, Dona Maria I, mourut à Rio-de-Janeiro le 16 mars 1818. Le Prince-Régent lui succéda le 20 mars. La même

année il maria deux de ses filles : l'une à Ferdinand VII d'Espagne ; l'autre à Dom Carlos, frère de ce dernier. L'année suivante, son fils aîné et son héritier présomptif, Dom Pedro de Alcantara (plus tard, Dom Pedro I du Brésil), épousa l'archiduchesse d'Autriche Marie-Léopoldine, fille de François II (23 mai 1817). Le 6 février 1818 le Prince-Régent était couronné solennellement à Rio-de-Janeiro, sous le nom de Dom João VI, roi du Royaume-Uni de Portugal, du Brésil et des Algarves.

Après les guerres et le despotisme du premier Empire, l'esprit de liberté, le grand souffle de la Révolution française recommencèrent à parcourir le monde.

Le Portugal se souleva, et demanda une Constitution, un parlement, des droits plus étendus.

Au Brésil même, Pernambuco prit les armes et proclama la République (1817). Pará et Bahia se révoltèrent à leur tour. Il était temps d'aviser. Il fallait sévir ou se soumettre aux revendications populaires. Dom João VI prit le parti des âmes faibles : il s'abstint de prendre un parti. Le 26 avril 1821, il s'embarqua à Rio-de-Janeiro, après un séjour de treize années et, le 3 juillet, il rentrait dans sa vieille capitale portugaise, à Lisbonne. Son fils aîné, Dom Pedro de Alcantara, restait au Brésil en qualité de Régent.

Les Cortès portugaises ne comprirent pas tout ce qui s'était accompli au Brésil depuis 1808. Elles conçurent le rêve insensé de replacer le royaume américain dans son ancien état de simple colonie dépendante de la métropole ; elles enjoignirent au Prince-régent de rentrer en Europe (10 décembre 1821), et espérèrent ainsi reconquérir la suprématie sur un peuple rajeuni, qui se trouvait de force à leur faire la loi. Dom Pedro se disposait à obéir, lorsque l'agitation, gagnant le pays tout entier, l'en empêcha. Tous les Brésiliens de naissance et d'adoption se liguèrent, et, avant d'en venir à la résistance ouverte, ils déclarèrent énergiquement aux Cortès, par l'entre-

mise du sénat de la Chambre de Rio-de-Janeiro, que leur pays « voulait être traité comme frère et non comme fils du Portugal, comme souverain et non comme sujet. »

Devant cette fermeté et ces justes revendications du pays, le Prince-régent n'hésita plus à embrasser la cause du peuple au milieu duquel il avait grandi. Le 9 janvier 1822, en présence d'une multitude assemblée pour connaître sa résolution, il prononça ces mots, devenus célèbres : « Comme il s'agit du bien de tous et du bonheur général de la nation, je suis prêt, dites au peuple que je reste. »

Il ne faillit pas à sa parole. Dom Pedro sacrifia à sa patrie d'adoption tous ses liens de famille. Si l'ambition entra pour quelque chose dans ses déterminations, il faut convenir qu'elle sauva son pays d'immenses désastres.

Le 7 septembre 1822, Dom Pedro, en proclamant l'indépendance du Brésil, annonçait du même coup une ère de prospérité pour son peuple. En faisant entendre sur les rives de l'Ypiranga — petit cours d'eau de la province de Sam-Paulo, — les paroles d'affranchissement : *Indépendance ou mort!* il assurait pour longtemps la liberté et la vie à l'un des plus grands empires du monde.

Depuis lors, le Brésil n'a fait que grandir. Son administration intérieure s'est développée; ses relations extérieures se sont étendues; son instruction publique, son agriculture, son commerce, ses finances, ses moyens de communication n'ont cessé de suivre une marche progressive.

Qu'était, en effet, le Brésil en 1822? Qu'est-il aujourd'hui? — Nous allons l'indiquer sommairement.

Les premières années du règne de Dom Pedro I furent troublées. Proclamé empereur constitutionnel et défenseur perpétuel du Brésil, couronné comme tel le 1<sup>er</sup> décembre 1822, le nouveau souverain trouva le pays dans un moment d'enfantement douloureux. Des factions nombreuses le divisaient. Les provinces de Pará, Maragnan, Ceará, Piauhv, Rio-Grande-du-Nord, Parahyba, Pernambuco,

Bahia, Rio-Grande-du-Sud, la Cisplatine, enlevée aux Espagnols, étaient en lutte, et refusaient pour la plupart de reconnaître le nouvel ordre des choses. A Rio-de-Janeiro même l'agitation était extrême et les passions des partis étaient surexcitées au dernier degré. Sans l'extrême prudence du nouvel élu, sans le patriotisme des « patriarques » de notre indépendance, le Brésil tombait dans l'anarchie la plus complète et ses provinces s'éparpillaient en gouvernements sans base et sans avenir.

Après deux ans d'un gouvernement sage et ferme, Dom Pedro I<sup>er</sup> parvint à imposer son autorité sur tous les points de son immense empire et à ramener les esprits à la tranquillité et au respect de la loi.

L'année suivante, en 1825, après cette pacification, l'indépendance du Brésil fut reconnue par les grandes puissances, et acceptée par le Portugal lui-même, grâce à la médiation de l'Angleterre.

Le jeune empire avait conquis sa place au soleil. Mais il dut payer de quelques sacrifices la faveur qu'on lui accordait. L'Angleterre, la première, lui imposa des conventions fort onéreuses par les traités du 18 octobre 1825, qui remettaient en vigueur les clauses de 1810 si favorables au commerce britannique. La France se montra exigeante à son tour. Le 8 janvier 1826, elle profita des embarras du nouvel empire pour signer un traité de commerce ruineux pour le Brésil.

Pendant ces négociations la guerre éclairait à la Plata. Le Brésil se vit contraint de batailler pour défendre sa province cisplatine. Malgré tous ses efforts, il ne put pas la conserver. Par la convention du 27 août 1828, la province cisplatine se constitua en un État indépendant, qui forme aujourd'hui la République orientale de l'Uruguay.

Dom Pedro I<sup>er</sup> héritait d'une situation non moins déplorable en ce qui concerne les services administratifs de l'État. L'instruction publique, qui n'avait jamais été l'objet des préoccupations de la métropole, se trouvait dans un état rudimentaire. Au temps où la cour de Dom João VI campait à Rio-de-Janeiro, on introduisit quelques arts

d'agrément dans la capitale. Un groupe d'artistes français fut chargé d'organiser une académie des Beaux-Arts (1816) dans un pays où l'on savait à peine ses lettres. Une école de marine fut également fondée. Mais, quand le roi fit retour à son trône d'Europe, il rappela à Lisbonne ses professeurs d'art naval et ses maîtres de peinture officielle. Quant à la presse, nous avons vu dans quelle situation elle se trouvait. Le journal ne fleurit qu'aux lieux où l'on cultive l'alphabet.

La culture du sol avait donné quelques résultats. En 1820, on avait réussi à exporter de Rio-de-Janeiro 15 millions de livres de café, 100.000 caisses de sucre de quinze quintaux, et 150.000 balles de coton d'un quintal et demi. Le port de la capitale avait vu entrer et sortir 3.400 navires de toute nationalité, en y comprenant la navigation de cabotage. On comptait quelques maisons étrangères dans le pays.

Depuis trois siècles, la population de ce vaste territoire s'était accrue d'une manière peu sensible. D'après un tableau publié en 1820, le nombre des habitants s'élevait au chiffre insignifiant de 3.797.900, répartis de la manière suivante :

Blancs . . . . .	1.043.000
Indiens domestiqués ( <i>Mansos</i> ) . . . . .	259.400
Hommes de couleur affranchis . . . . .	505.500
Esclaves de descendance africaine . . . . .	1.728.000
Esclaves métis . . . . .	262.000

De même que les moyens d'instruction manquaient aux esprits et que les bras faisaient à peu près défaut à l'agriculture et à l'industrie, de même les finances gouvernementales étaient insuffisantes à soutenir de grandes entreprises.

Lorsque le roi Dom João VI abandonna le Brésil, la Banque fit une faillite partielle et fut contrainte de réduire la valeur de ses billets. La dette de l'État s'élevait à une grosse somme, et non seulement les fonctionnaires ne touchaient plus leurs appointements, mais les

troupes elles-mêmes ne recevaient pas leur solde depuis plus de deux ans (1). Le budget annuel des dépenses se chiffrait par 14 millions de cruzades, et les recettes du Trésor n'en atteignaient pas 7 millions. Le déficit était écrasant. L'isolement dans lequel vivaient les provinces, faute de lignes de navigation et de grandes routes, contribuait encore à accroître les difficultés de la production et des échanges, rendant plus aiguë la crise économique.

Tel était le Brésil au moment où il émergeait du servage colonial, à la fin de l'année 1822.

Les choses ont bien changé depuis.

Aujourd'hui, après soixante-seize ans d'indépendance et de vie autonome, l'ancienne possession des rois de Portugal est devenue la première nation de l'Amérique latine par la richesse, par la puissance politique, par le développement croissant de la population et par les progrès qu'elle réalise chaque jour dans le domaine des sciences et des lettres. Gouverné, d'abord, par un monarque, le fils de Dom Pedro I<sup>er</sup>, qu'une révolution pacifique a détrôné le 15 novembre 1889; ayant adopté, ensuite, sans protestations sanglantes, la forme républicaine fédérative; jouissant d'une paix profonde, que des mouvements partiels, dûs à la crise de croissance naturelle de toutes les transformations politiques radicales, ont à peine troublée temporairement; tranquille à l'intérieur; ne nourrissant aucun désir de conquête ni d'agrandissement; attentif à tous les perfectionnements qui se produisent dans les deux mondes pour accroître le bien-être moral et matériel de sa population, — le Brésil recueille les fruits de sa sagesse, et, par l'abolition graduelle de l'esclavage, réalisée au milieu des acclamations universelles, d'une manière définitive, le 13 mai 1888, aussi bien que par la mise en valeur de ses richesses naturelles au moyen de bras libres, il se prépare un

(1) Castro Carreira : *Historia Financeira do Imperio do Brazil*, Rio, 1889, p. 62 et 63.

avenir de grandeur et de prospérité qui étonnera le monde dans quelques siècles.

En moins de quatre-vingts ans, il a plus que quadruplé le nombre de ses habitants, qui s'élève présentement à environ 16 millions d'âmes.

Les recettes de l'Union fédérale, pour l'année 1898, ont été estimées à 342.653 contos de réis. Les recettes provenant des douanes ont produit à l'importation, en 1897, la somme ronde de 244.000 contos, soit, au change de 8d par 1.000 réis, £ 3.066.666. Les exportations n'ont cessé de suivre une marche progressive et régulière. En 1895, les deux seuls ports de Rio de-Janeiro et de Santos ont exporté 6.300.000 sacs de café — soit 378.000.000 kilogs. —, la valeur du café exporté de Santos étant de 294.295 contos. Dans le cours de ce travail, nous verrons les progrès réalisés par la production du caoutchouc, qui, depuis la publication de la première édition de ce livre, a augmenté considérablement.

C'est surtout à l'établissement de moyens de communication rapides par terre et par eau qu'il faut attribuer le développement merveilleux des ressources du Brésil.

Le premier chemin de fer qui ait été construit là-bas date de l'année 1854. Aujourd'hui, le réseau des voies ferrées s'étend sur un parcours de 9.000 kilomètres environ en exploitation.

Le service télégraphique embrasse une étendue de 35.000 kilomètres de fils électriques. Il va de Belem, capitale de l'Etat de Parà, et aboutit à Jaguarão, dans l'Etat de Rio-Grande-do-Sul, se ramifiant jusqu'à Matto-Grosso. Le Brésil est relié télégraphiquement, depuis 1874, à l'Europe, aux Etats-Unis, aux Républiques de la Plata et au Chili, sur la côte du Pacifique. Le télégraphe sous-marin relie également le reste du monde au Brésil par des câbles ayant des stations à Fernando-de-Noronha, dans l'Etat de Pernambuco, et à Vizeu, dans l'Etat de Parà, sans parler d'un câble sous-fluvial entre Belem et Manaos.

La navigation à vapeur sillonne tout le littoral du pays et pénètre dans les principaux cours d'eau. Des steamers à destination du Brésil partent régulièrement des ports du Havre, de Pauillac, de La Pallice, de Marseille, de Gênes, de Naples, de Trieste, de Brême, de Hambourg, de Liverpool, de Southampton, de New-York, etc. Des Compagnies, dont quelques-unes sont subventionnées, exploitent la navigation fluviale. La plus puissante de ces compagnies est celle de l'Amazone (*Amazon Steam Navigation Company, Limited*) qui dispose de 34 paquebots, parcourant 320.000 milles par an.

La côte maritime du Brésil, dans un parcours de 6.000 kilomètres depuis l'Oyapock jusqu'à Ghuy, est éclairée par un grand nombre de phares et de fanaux.

Le progrès de l'instruction publique marche de pair avec les améliorations matérielles. L'instruction primaire, à la charge des municipalités et des Etats autonomes, est partout gratuite, et, le plus souvent, obligatoire. D'après les dernières informations statistiques, le nombre des écoles publiques d'instruction élémentaire est de plus de 7.800, auxquelles il faut ajouter un millier d'écoles primaires privées. Ces écoles sont fréquentées par plus de 250.000 élèves. Des lycées et des collèges d'enseignement secondaire existent dans toutes les capitales des divers Etats de l'Union, et, à Rio-de-Janeiro, le Gymnase National est une véritable Faculté des Lettres. Plusieurs établissements d'enseignement supérieur ou technique ont été organisés tant dans le District Fédéral que dans les Etats. A Rio-de-Janeiro, il y a une École polytechnique, comprenant des cours de sciences physiques et naturelles, de sciences physiques et mathématiques, d'ingénieurs géographes, d'ingénieurs civils, des mines et d'arts et manufactures, sans parler d'une Faculté de médecine, de deux Facultés libres de droit, et d'une École militaire ayant des cours supérieurs, comme l'École navale. A Bahia, il y a une Faculté de médecine; à Recife et à Sam-Paulo, des Facultés de droit, et dans

la première de ces villes une École de génie; à Ouro-Preto, une École des mines et un cours de Pharmacie; à Parà, une École de pilotage, etc. Le lycée des arts et métiers de Rio et le lycée littéraire portugais de la même ville sont des établissements sans rivaux. Un institut d'agriculture, auquel est annexé un jardin botanique: un muséum national, possédant une vaste bibliothèque et des collections précieuses; une bibliothèque nationale, comptant environ 150.000 volumes, 7.900 manuscrits et plus de 20.000 estampes, — d'autres institutions, qu'il serait trop long d'énumérer, parmi lesquelles figure l'Institut d'histoire, de géographie et d'ethnographie, dont la *Revue* paraît régulièrement depuis 1839, complètent l'organisation scientifique et littéraire du pays.

Administrativement, le Brésil est partagé en vingt États autonomes, ayant, chacun, son président ou gouverneur élu par le suffrage universel, et, selon le cas, une ou deux assemblées législatives — sénat et chambre, ou chambre seulement, sous le nom de Congrès de l'Etat — ses lois, sa milice, son budget. La ville de Rio-de-Janeiro et sa banlieue forment un territoire spécial, le District Fédéral, ne relevant d'aucun Etat. Le président de la République est élu pour quatre ans.

Les deux Etats de Parà et de l'Amazone, dont nous nous occupons plus particulièrement, et qui, ensemble, sont souvent désignés sous le nouveau nom d'Amazonie, se trouvent situés à l'extrême nord du Brésil, et occupent une superficie de 3.046.732 kilomètres carrés. Ils sont presque six fois plus grands que la France continentale entière, dont la superficie est de 520.076 kilomètres carrés.

Ces généralités nous ont paru nécessaires pour introduire le lecteur européen dans les développements que nous donnerons dans la suite de ce travail.

Pour étudier dans tous ses détails le pays des Amazones, l'*Amazonas*, et mettre un ordre logique dans les nombreux documents que

nous possédons, nous avons adopté une méthode de classification qui embrasse toutes les informations recueillies par nous sur la nature du pays, sur l'habitant de la contrée et sur l'étranger dans ses rapports avec l'habitant.

Nous diviserons donc notre travail en trois parties bien distinctes :

1° La nature du pays;

2° L'habitant;

3° L'étranger et ses rapports avec l'habitant.

Si, d'après l'opinion d'un auteur ancien, les livres ont leur destinée, nous souhaitons à celui-ci, non pas de retourner aux lieux aimés qui l'ont inspiré, mais de susciter, chez tous ceux qui le liront, le désir d'aller porter leur activité au *pays des Amazones*.

---

# LE PAYS DES AMAZONES

---

## PREMIÈRE PARTIE

---

### LA NATURE DU PAYS

---

#### CHAPITRE PREMIER

*Notions générales.* — D'où vient le nom des Amazones. — Comment ce nom fut inventé et se propagea. — Une page d'Hérodote transposée. — Les Amazones ont-elles existé réellement? — Une nouvelle explication de la légende. — Premiers voyageurs du fleuve des Amazones : Cousin, Orellana, Pinzon, Diego de Lepe, Ordaz, Aguirre, Quesada, Berrio, Palacios, Pedro Teixeira, etc. — Voyageurs modernes et contemporains. — Un Bismarck en Amazonie.

On connaît ce conte d'Hoffmann où un candide original s'amuse à bâtir une maison. Le procédé qu'il emploie est d'un idéalisme par trop transcendant pour aboutir à une œuvre commune de simple maçonnerie. Le bonhomme, un Balzac quelconque des bords du Rhin, se met à découper l'air de long en large, à arpenter un champ d'herbes, et à évoquer, de ci de là, des murailles, des portes, des fenêtres, des pignons, des auvents, tout ce qu'il faut pour réaliser

un château en Espagne et y loger une pure imagination de poète.

Nous nous garderons bien de suivre cet exemple et d'édifier dans les brouillards. Nous avons tracé les grandes lignes de notre plan. Les matériaux sont amassés. Commençons par les fondations. Creusons le passé de ce pays.

La première question qui se pose au début d'un travail de ce genre est celle des étymologies.

— D'où vient le nom des Amazones?

— Un helléniste de nos amis a bien voulu nous donner une consultation sur ce curieux sujet de linguistique :

Les grammairiens, nous a-t-il dit, sont divisés sur l'origine de ce mot *Ἀμαζών* : *grammatici certant*. Les uns, se fondant sur ce que rapporte Diodore de Sicile au sujet des amazones asiatiques, qui, à l'âge de dix-huit ans, subissaient l'ablation de la mamelle droite pour n'être pas gênées par leurs armes, font venir leur nom de  $\alpha$  privatif et de *μαζός*, mamelle. Cette opinion ne peut se soutenir, à moins que l'on ne prenne l'expression *sans mamelle* au figuré, comme désignant des femmes ayant sacrifié les fonctions naturelles de leur sexe. En effet, toutes les figures d'Amazones que nous possédons sur des vases antiques, ainsi que les bas-reliefs du sarcophage du musée du Capitole, nous représentent les guerrières sarmates au grand complet. Leur poitrine n'a rien à envier à celle des autres femmes ; au contraire. Elle s'épanouit à l'aise sous la chlamyde, et la pelte a peine à la couvrir de ses deux oreillettes. Les reines Penthésilée, qui secourut les Troyens dans leur détresse ; Antiope, mère d'Hippolyte, qui attaqua Thésée, roi d'Athènes ; Thalestris, qui visita Alexandre ; Thomyris, qui fit périr Cyrus, et tant d'autres, qui furent les plus belles et les plus vaillantes, n'étaient pas gênées par leur double fardeau. Elles maniaient l'arc, l'épée, la lance, la hache à deux tranchants, aussi gaillardement que Jeanne la Pucelle

ou Jeanne Hachette. Il faut donc rejeter cette version, et remonter à d'autres sources...

Certains historiens prétendent que, bien avant les héroïnes de Cappadoce habitant les rives du Thermodon. — bien avant l'an 1000 avant Jésus-Christ, par conséquent, — florissaient en Afrique des femmes conquérantes, combattant *deux à deux, liées ensemble* par des ceintures et par des serments. Ces Amazones négresses subjuguèrent les Numides, les Éthiopiens et les Atlantes africains, américains ou océaniens. On les appelle *Amazones*, c'est-à-dire *liguées, réunies*, de *αυα*, en semble, et *ζωνα*, ceinture. La *ζονα* qu'elles portaient était en outre la gardienne de leur vœu de virginité. C'est ce morceau d'étoffe qui a fait leur réputation dans l'histoire... Je préfère cette explication à l'autre, parce qu'elle a l'avantage de nous mieux révéler les mœurs primitives de ces femmes que les Scythes appelaient *oiorpata*, tueuses d'hommes... Selon moi, votre Amazonie doit sa dénomination aux Amazones africaines qui l'ont envahie et peuplée aux époques préhistoriques, à moins qu'elle ne lui vienne tout simplement de son grand fleuve, qui se déroule à la façon de la *ζονα* des Hellènes.

Toute savante qu'elle fût, cette explication ne nous a pas satisfait, et nous avons cherché ailleurs.

Voici ce qui nous semble absolument authentique.

Au XVI<sup>e</sup> siècle, on était encore épris du merveilleux. Le surnaturel hantait toutes les imaginations. On rêvait dans toute la chrétienté. La misère des temps forçait les âmes à se réfugier dans des Thébâïdes remplies de délices. La sorcellerie avait tout envahi. L'hallucination était générale et se mêlait au génie. C'est ce qui nous valut les admirables découvertes de la Renaissance. Comme l'alchimie conduisit à la science de la matière, le rêve poussa les hommes, à travers une sorte de somnambulisme, à prendre pied sur des continents vaguement entrevus depuis Platon.

En ce temps-là, sous le chaume, on se racontait de bien belles

histoires. Sans quitter le coin du feu, on entreprenait des voyages fantastiques. Le paysan aimait à se souvenir des folles équipées des croisades. Entre son bœuf et son âne, le monde lui apparaissait dans un lointain de terre promise.

Il y avait, par delà les mers, au pays d'Ethiopie, un royaume plein de soleil. Là vivait, sur des monceaux d'or et des flots de pourpre, un ami de Dieu, un pontife aussi puissant que David, aussi environné de gloire que Salomon. Cet homme extraordinaire était le prêtre Jean, un baptisé, qui devait répandre le christianisme sur tout l'univers. Ce pape *in partibus* avait pour voisin un grand souverain catéchumène, qui brûlait d'embrasser la doctrine de l'Évangile. C'était le grand khan de Tartarie, fort comme Charlemagne.

Ces récits étaient reçus comme des articles de foi. Colomb, nous l'avons vu, s'en enthousiasma. La tête pleine de ces chimères qui lui tenaient lieu de géographie, il voulut voir ces « terres cachées ». Son itinéraire était aussi rationnel qu'un argument scolastique. Il irait, par le pays de Veragua, aux États du mystérieux monarque. Puis, il reviendrait de Cuba par terre, en prenant la route d'Éthiopie, de Jérusalem et de Jaffa. Ce n'était pas plus difficile que cela.

L'Amérique se trouva sur son chemin. L'Amérique fut découverte.

On apprit bientôt que le prêtre Jean était un pauvre diable de roi sans importance.

On se consola par d'autres légendes.

Il existait quelque part un pays traversé par une « mer blanche », dont les flôts roulaient un sable d'or et des cailloux de diamants. Sa capitale, Manoa (dont, soit dit en passant, on doit remarquer l'identité avec le nom de la tribu indienne Manao ou Manoa, qui donne son nom à la capitale actuelle de l'État de l'Amazone) était une grande ville remplie de palais. Les uns étaient bâtis en pierres cimentées d'argent; les toitures des autres étaient faites en lames d'or. On foulait aux pieds les métaux les plus précieux. Manoa était le dépôt de toutes les richesses de la terre. Il y régnait un homme

que l'on avait appelé *le Doré*, *El Dorado*, en langue espagnole, car son corps était pailleté d'étincelles d'or, comme le firmament est semé d'étoiles.

La folie du million s'emparait de l'Europe et remplaçait les hystéries mystiques. Ce courant nouveau entraîna bien des gens.

Gonzalo Pizarro (1), le frère du conquérant du Pérou, Alonzo Pizarro, se laissa tenter. En 1530, il se mit à la tête d'une bande d'aventuriers armés jusqu'aux dents, amplement approvisionnés, et il partit du Pérou à la conquête des boucliers et des cuirasses d'or que portaient les guerriers de l'El-Dorado, d'après la tradition. En route, à une centaine de lieues de Quito (aujourd'hui la capitale de la République de l'Équateur), il enrôla un soldat de fortune, dont il eut le malheur de faire son lieutenant. Cet homme s'appelait Francisco de Orellana.

On chemina jour et nuit, à travers les forêts et sur les grandes rivières. On se nourrissait comme l'on pouvait, de gibier, d'herbes et de fruits sauvages. La fatigue, les fièvres, les privations décimèrent les avides explorateurs. Après bien des mois de luttes et de souffrances inouïes, Pizarro et ses compagnons n'étaient pas parvenus à découvrir la ville enchantée qui renfermait la toison d'or. Ils durent se contenter de ramasser quelques pépites de ce précieux métal le long de leur route (d'autres prétendent 100,000 livres d'or). Orellana est chargé du petit trésor. Il le dépose sur un brigantin, prend une cinquantaine d'hommes avec lui et part.

Il descend au hasard un cours d'eau, le Cóca (2), qui le conduit dans

(1) LEVINI APOLLONII : *de Peruvia, regionis inter Novi Orbis provincias celeberrimæ, inventione et rebus in eadem gestis libri v.* — Antverpiæ, J. Bellerus, 1567.

(2) « Le Napo, autrefois Naapo, qu'alimentent les neiges de l'Antisana et du Cotopaxi a deux grands affluents équadoriens : au nord le Cóca, au sud le Curaray ; à en juger par l'orientation de la vallée maîtresse, du nord-ouest au sud-est, le Cóca devrait être tenu pour le véritable fleuve. Mais le Napo a pris le nom jusqu'à l'Amazone, grâce au voisinage de Quito . » Elisée Reclus : *Nouvelle Géographie Universelle*, t. XVIII, p. 431.

un grand fleuve. Sans aucun doute, il naviguait sur la mer blanche aux flots argentés de l'El-Dorado.

Son plan était fait. Notre caissier infidèle se considère dès lors comme le légitime propriétaire de sa cargaison d'or. Il ne songe plus qu'à gagner de vitesse et à s'éloigner de son chef. Le fleuve était rapide : il s'abandonne sans scrupules à son courant. Deux de ses compagnons lui font observer que l'on va peut-être un peu vite et que jamais Pizarro ne pourra les suivre. Orellana se débarrasse de ces braves gens qui n'étaient pas faits pour le comprendre. Il les jette sur le premier rivage venu, sans armes, sans provisions, en pleine forêt vierge. L'un de ces infortunés était un dominicain, Gaspard de Carvajal ; l'autre, un hidalgo de Badajoz, Hernando Sanchez de Vargas.

Mais d'autres obstacles se présentent. Les tribus riveraines le harcèlent sans cesse à coups de flèches. Orellana sort victorieux de ces mauvais pas. Enfin, le 26 août 1541, il quitte la Mer Douce, qu'il baptise de son nom, et qu'on a appelée depuis le fleuve des Amazones.

Tandis que le trop confiant Pizarro, privé de son or, retournait bredouille à Quito, son associé, plus heureux, parvenait à rentrer ses trésors en Espagne. Il fit croire à ses compatriotes qu'il avait été attaqué par des femmes sauvages, espèces d'amazones blondes, qui l'avaient harcelé en route. Il raconta à leur sujet des histoires très mythologiques qui firent le tour de la péninsule.

Le germe de la légende était jeté, et, semé sur un bon terrain, il allait donner des fruits.

Orellana repartit d'Espagne, le 11 mai 1544, pour le Nouveau-Monde. Il fut moins heureux cette fois. Il y mourut. C'était justice.

L'Angleterre de Jacques I<sup>er</sup> (1603-1625) crut à ces légendes, comme elle sait croire à toute chose qui ne dérange pas trop l'équilibre de ses intérêts bien entendus, et Raleigh l'affirma dans sa croyance.

Ce fut pendant le règne d'Elisabeth (1558-1603) que sir Walter

Raleigh (1) commença à faire parler de lui. On connaît l'aventure qui lui attira les bonnes grâces de la souveraine et son rôle brillant dans l'Amérique du Nord, où il fonda les premiers établissements de la Virginie, et d'où il rapporta en Angleterre, le premier, le tabac et les pommes de terre. Sous le règne de Jacques I<sup>er</sup>, il trempa dans une conspiration avec lord Grey et lord Cobham, et leur conspiration est restée célèbre sous le nom de « The Main ». Ses deux compagnons furent mis à mort : sir Walter Raleigh fut poursuivi et, malgré toute son éloquence et les traits dont il foudroya l'attorney général, sir Edwards Coke, déclaré coupable de trahison et condamné à mort également. On l'enferma dans la Tour de Londres, où il resta pendant treize ans, employant ses loisirs de prisonnier d'Etat à écrire son *Histoire du monde*. Le duc de Buckingham chercha à lui faire obtenir sa grâce. En 1617, il obtint du roi l'élargissement de Raleigh : celui-ci s'engageait à équiper une expédition à ses frais et à aller découvrir les trésors de l'El-Dorado pour le compte du roi : mais il devait respecter les établissements espagnols, car on négociait alors le mariage de Charles, prince de Galles (fils de Jacques I<sup>er</sup> et de la princesse Anne, du Danemark) avec l'infante d'Espagne. Raleigh partit pour le Sud-Amérique. Il ne découvrit pas l'El-Dorado, mais, en revanche, il eut maille à partir avec les Espagnols et s'empara de la ville de Saint-Thomas, vit ses hommes se révolter et revint misérable en Angleterre. L'ambassadeur d'Espagne demanda son châtiment. Jacques I<sup>er</sup> fit revivre l'ancien verdict qui le condamnait à la peine capitale, et, le 29 octobre 1618, il montait sur l'échafaud et y mourait en homme de cœur et d'esprit, lançant au bourreau des épigrammes comme il en avait prodigué autrefois à l'attorney général.

Mais, lui aussi, pour excuser sa déconvenue et sauver sa tête, avait parlé des escadrons d'Amazones faisant bonne garde autour de leurs trésors.

(1) *Descriptio Itinerum Francisci Draken, Thomæ Candisch, Gualtheri Ralegh.* — Francofurti et Oppenheimii, De Bry et Merian, 1590-1625.

Tous ceux qui, depuis lors, eurent la fantaisie d'y aller voir, Jean de Léry (1) et Gandavo (2) en particulier, n'osèrent révoquer en doute l'existence des terribles écuyères. Ces voyageurs devaient beaucoup mentir pour avoir l'air de venir de très loin. Ils ne se gênèrent nullement pour greffer leurs fantaisies romanesques sur les simples données fournies par leurs devanciers.

Gandavo, qui avait quelques réminiscences de l'histoire ancienne, traduisit ainsi Diodore de Sicile :

« Il y a, parmi les tribus indigènes, quelques Indiennes qui font vœu de rester chastes. Elles n'ont aucun commerce avec les hommes, et préfèrent mourir plutôt que de rompre leur célibat. Elles abandonnent tous les métiers féminins et se livrent à des occupations viriles. Elles portent les cheveux coupés comme les mâles ; elles vont à la guerre et la chasse avec l'arc et les flèches. *Chacune d'elles a une femme qui la sert, avec laquelle elle se dit mariée.* Ces couples ont entre eux des rapports et des privautés comme il en existe entre mari et femme... »

Ce sont bien les inséparables de l'Afrique, les créatures unies par une même ceinture qui n'a rien de chaste, les *αμφοζωνται*, en un mot.

Comment résister à de pareils témoignages ? Évidemment on n'invente pas des détails aussi précis. C'est par trop invraisemblable pour que ce ne soit pas vrai.

Cependant, tous ces bruits fantastiques seraient peut-être tombés dans l'oubli, si un grave historien ne leur avait apporté l'autorité de son témoignage. Le Père Pedro Cristóbal de Acuña, recteur de Cuenca (3), qui accompagna le capitaine Pedro Teixeira au retour de sa grande exploration de l'Amazone, dont nous parlerons plus loin, se fit le véritable colporteur de la légende. Sa bonne foi trompa les

(1) LÉRY, *Historia navigationis in Brasiliam, quæ et America dicitur*. — Genève, E. Vignon, 1594.

(2) *Collecção de opusculos reimpressos relativos á historia das navegações dos Portuguezes. publ. pela Academia das sciencias*. — Tome I. 3 vol., Magalhães de Gandavo. — Lisboa, 1844-1858.

(3) ACUGNA : *Voyages into South America, up the Amazon to Quito*, 1698.

plus incrédules ; sa naïveté parut exempte de toute arrière-pensée de supercherie. Or, s'étant livré à une enquête *de reracitate facti*, voici ce qu'il raconte le plus gravement du monde, dans son *Nauvo Descubrimiento* :

« A trente-six lieues au-dessous du dernier village des Tupinambás (1) en descendant le fleuve de l'Amazone, on rencontre au Nord une rivière qui vient de la province des Amazones et qui est connue, parmi les gens du pays, sous le nom de Cunuriz (2). Cette rivière tire son nom des peuplades d'Indiens qui habitent le plus près de son embouchure. Au-dessus de ceux-ci sont les Apotos, qui parlent la *langue générale* (le tupy-guarany). Après eux se trouvent les Tagaris, puis les Guacaris, l'heureuse tribu qui jouit de la faveur des vaillantes Amazones. Les Guacaris ont construit leur village sur des montagnes d'une hauteur prodigieuse (les Cordillères de la Guyane). Parmi elles, il y a un mont, appelé Tacamiába, dont le sommet s'élève de beaucoup au-dessus des autres, et qui est stérile, parce qu'il est sans cesse battu par les vents. C'est le séjour des Amazones.

« Ces femmes vivent seules entre elles et se protègent sans le secours des hommes. Seulement, à certaines époques déterminées, elles reçoivent la visite de leurs voisins, les Guacaris. Lorsque ceux-ci arrivent, elles courent aux armes, de peur d'être surprises. Mais, aussitôt qu'elles ont reconnu leurs amis, elles se précipitent toutes vers les barques des nouveaux arrivés. Chacune y prend un *itamáca* (hamac) et s'en va le suspendre chez elle, en attendant les hommes. Au bout de quelques jours, les hôtes des Amazones regagnent leurs demeures et ne manquent jamais de revenir à la saison suivante. Les filles qui

(1) *Tupinambás*, Toupinambours, Tououpinambaultios, Toueoupinambahults. Leur nom vient, d'après Baptista Caetano, de *Tupinambæ*, ceux qui sont fermes sur terre, les vaillants de la terre, dérivé de *ambæ*, participe, signifiant celui qui est debout; d'où *t-ibi-ri ambæ* — *tubini-ambæ* — *tupinambæ*.

(2) Cunuriz — *cunah-r-y*, rivière aux femmes, en langue tupi. Le Cunuriz est le Jamundá actuel.

naissent de ces unions sont élevées par leurs mères. On leur apprend à travailler et à manier les armes. Quant aux garçons, on ne sait pas au juste ce qu'ils deviennent. J'ai entendu dire par un Indien qui, dans sa jeunesse, était allé avec son père à l'un de ces rendez-vous, que les Amazones remettent au père, l'année suivante, l'enfant mâle dont elles ont accouché. Mais, en général, on croit qu'elles mettent à mort ces enfants mâles. Je ne saurais décider la question.

« Quoi qu'il en soit, ces femmes possèdent des trésors capables d'enrichir le monde entier. La barre de la rivière sur les bords de laquelle habitent les Amazones se trouve par 2 degrés et demi de latitude méridionale (1). »

Le bon Père de Acuña écrivait l'histoire à sa façon, en y faisant entrer quelques-uns de ses souvenirs classiques. C'était assez la mode du temps. Il nous faut compulsier Hérodote pour trouver la clef de ces belles imaginations. Voici ce qu'écrit l'historien d'Halicarnasse (2), qui a baptisé, sans le savoir, le plus grand Etat du Brésil :

« Vers l'heure de midi, les Amazones s'éloignaient du camp, seules ou deux à deux... Les Scythes, s'en étant aperçus, firent la même chose. Un d'entre eux s'approcha d'une de ces Amazones isolées, et celle-ci, loin de le repousser, lui accorda ses faveurs... Le jeune Scythe, de retour au camp, y raconta son aventure, et le jour suivant, il revint avec un autre Scythe au même endroit, où il trouva l'Amazone qui l'attendait avec une de ses compagnes. Les autres jeunes gens, instruits de cette aventure, apprivoisèrent ainsi le reste des Amazones, et ayant ensuite réuni les deux camps, ils demeurèrent ensemble, et chacun prit pour femme celle dont il avait eu d'abord les faveurs... De là vient que les femmes des Sauromates ont conservé leurs anciennes coutumes : elles montent à cheval et vont à la chasse, tantôt seules et tantôt avec leurs maris. Elles les accompagnent aussi à la guerre et portent les mêmes habits qu'eux... »

(1) CHANOINE BERNADINO DE SOUZA : *Para e Amazonas*.

(2) MELIOMÈNE, *Histoire d'Hérodote*, livre IV, page 321. Edition Charpentier.

C'est donc la légende grecque qui a servi à Orellana, à Raleigh et au Père de Acuña pour édifier leur légende amazonienne.

Ces fables s'étaient répandues jusque parmi les habitants de l'Amazonie, et De La Condamine (1) les propagea dans toute l'Europe au xviii<sup>e</sup> siècle.

Il semble hors de doute aujourd'hui que les Amazones du Brésil n'ont jamais existé telles que les décrivent ces voyageurs anciens. Ce qui a pu donner lieu aux amplifications de Francisco de Orellana et de ceux qui l'ont suivi, c'est l'habitude qu'on conservée un grand nombre d'Indiennes d'accompagner les hommes à la guerre, de les exciter au combat et même de prendre part aux attaques dirigées contre les peuplades rivales. Ces mœurs indiennes nous aident à mieux comprendre ce qu'étaient autrefois les femmes du Thermodon.

Dès 1774, Ribeiro de Sampaio faisait observer que les Muturicús, alors en hostilités ouvertes avec les centres de population fondés sur le Tocantins, emmènent leurs femmes à la guerre et que celles-ci, non seulement leur fournissent les flèches pendant le combat, mais essuient fort bien le feu même des blancs. Les Otomacas en faisaient autant, avec cette différence que leurs femmes ramassaient les flèches ennemies, les empoisonnaient séance tenante, et les donnaient de nouveau à leurs maris pour qu'ils les lançassent contre l'ennemi. Il ajoutait finement que cette fable allait bien à l'esprit des Espagnols, si épris de merveilleux.

Cependant, comme l'histoire cherche toujours à expliquer la légende, on soutient gravement, encore aujourd'hui, que les Amazones ont réellement existé, et on essaie d'en justifier l'existence ancienne au moyen d'inscriptions lapidaires et du masque du Jurupary.

Le Jurupary, dont les Indiens actuels ont fait un mauvais génie, la

(1) DE LA CONDAMINE: *Relation d'un Voyage dans l'intérieur de l'Amérique méridionale en descendant la rivière des Amazones*. — Paris, 1743-1744.

personnification du diable, aurait été, dans les temps préhistoriques, un guerrier étranger venu, des Antilles sans doute, dans l'Amazone. A l'embouchure de ce cours d'eau, il aurait commencé à se heurter à des bandes de femmes guerrières, qui lui auraient livré combat tout le long du fleuve. Les inscriptions que l'on voit encore aujourd'hui sur les pierres et les rochers, à l'époque de la baisse des eaux, notamment à l'embouchure de l'Oyapock ou rio de Vicente Pinzon (1), à Itacoatiara et dans le rio Negro, sont le récit, que nul n'a pu déchiffrer jusqu'ici, de ses victoires et de la défaite des Amazones. Dans sa course triomphante, le Jurupary parvint au haut rio Negro, après avoir entièrement détruit les Amazones. Les descendants de celles-ci adoptèrent comme symbole de leur terrible défaite la cuirasse du vainqueur qui, par une lente transformation, devint le masque sacré, que nulle femme indienne ne peut voir, sous peine de mort. C'est pourquoi, même de nos jours, elles s'éloignent et gagnent les profondeurs des forêts lorsque l'on exhibe l'ancien instrument de leur défaite (2).

Voilà pour le nom.

Venons à la chose.

Quel fut l'heureux mortel qui, le premier, tenta sur un léger esquif de descendre ou de remonter le fleuve des Amazones? Quel est l'audacieux, emporté par le goût des aventures et par la soif de l'or, qui, se hasardant à pénétrer dans ce repaire de sauvages mangeurs d'hommes, comme on le croyait alors, découvrit le plus grand fleuve de la terre? — Les annales de la géographie n'ont pas enregistré son nom.

Bien avant Francisco de Orellana (1540), on connaissait, nous l'avons dit, d'une manière certaine, l'existence de la mer Douce amazonienne.

(1) Termo de victoria que mandou fazer o capitão commandante Diogo Pinto da Gaia das pedras (esculpidas) do Monte d'Arjan (les montagnes d'Argent) que se acha na Bocca do rio de Vicente Pinzon. 1728 (man. avec estamp. de la Bibl. Nat. de Rio).

(2) F.-J. de Santa-Anna Nery : *Folk-Lorrio Brésilien*, Paris, 1880, librairie académique Didier, pag. 243 et suiv.

Les Français revendiquent pour eux la gloire de cette belle découverte (1).

Cousin, disent-ils, partit de Dieppe au commencement de l'année 1488. Desceliers (2), qui fut pour lui ce que fut pour le Gênois Christophe Colomb le Florentin Paolo Toscanelli, lui avait recommandé, affirme-t-on, de ne pas serrer les côtes, comme avaient fait tous ses devanciers, et de se lancer hardiment au travers de l'Océan. Une fois parvenu dans l'Atlantique, Cousin aurait suivi ce conseil, et se serait trouvé bientôt entraîné par le courant équatorial, qui porte à l'Ouest, comme on sait. Après deux mois de navigation, il aurait abordé une terre inconnue, près de l'embouchure d'un fleuve immense. Les Mémoires de Dieppe n'hésitent pas à prononcer que cette terre inconnue était l'Amérique du Sud, et que ce fleuve immense était le fleuve des Amazones, auquel Cousin aurait donné le nom de *Maragnon* (3).

Ce qu'il y a de certain, c'est que l'honneur de la première découverte authentique de ces régions revient à un Espagnol, Vicente Yañez Pinzon, l'un de ces trois frères qui aidèrent si puissamment Christophe Colomb à organiser son premier voyage, et qui furent ses compagnons dans la grande entreprise. Vicente Yañez Pinzon eut le mérite inoubliable, non seulement de reconnaître, le premier, l'embouchure du grand fleuve et les côtes d'alentour, mais encore

(1) Desmarquets : *Mémoires chronologiques pour servir à l'histoire de Dieppe*... Paris, 1785, 1 vol. in-12. — Estancelin : *Recherches sur les voyages et découvertes des navigateurs normands*... Paris, 1832, 1 vol. in-8°. — Paul Gaffarel : *Histoire du Brésil Français*, Paris, 1878, 1 vol. in-8°, etc.

(2) Les écrivains français écrivent toujours *Desceliers*, et L. Vitet nous donne un résumé de la biographie de ce savant prêtre du XVI<sup>e</sup> siècle. Nous savons aujourd'hui, après la publication, en fac-simile, des mappemondes de Lord Crawford et du British Museum, qu'il s'appelait, en réalité, Pierre *Desceliers*. La deuxième mappemonde porte, en effet, cette inscription : « *Faictes à Arques par Pierre Desceliers, presb. 1546.* » (« *Bibliotheca Lindesiana*, » Collations and Notes, n° IV. *Fac-similes of Three Mappemondes*, London, 1898). Nous avons déjà parlé des indications de deux de ces mappemondes.

(3) L. Vitet : *Histoire des anciennes villes de France*, Première série : Haute-Normandie, Dieppe, Paris, 1833, 2 vol. in-12, t. second, p. 36-57.

d'aborder au Brésil avant même que l'escadre portugaise, destinée aux Indes et placée sous le commandement de Pedro Alvares Cabral, eût quitté le port de Lisbonne (9 mars 1500). Vicente Pinzon, qui avait pris part à la découverte de l'Amérique, parcourut toute la côte septentrionale du Brésil, depuis le cap auquel il donna le nom de Santa-Maria-de-Consolacion, devenu aujourd'hui le cap de Santo-Agostinho (26 janvier 1500), jusqu'au cap qu'il désigna sous son propre nom — Cap de San-Vicente — et que l'on eut la triste fantaisie de nommer cap d'Orange, sur la rive droite de l'Oyapock. Il reconnut alors les bouches de l'Amazone, qu'il baptisa du nom si bien trouvé de mer Douce (*Mar Dulce*), et longea le littoral sud-américain jusqu'au golfe de Pária, au Venezueia. Cet événement causa une telle sensation à l'époque que, peu après, la famille Pinzon obtenait des lettres de noblesse et des armes : trois caravelles cinglant l'Océan et un bras tendu vers une île inconnue — avec la fameuse devise, déjà prise par Colomb :

*A Castilla y a León  
Nuevo Mundo dio Pinzón.*

En la même année 1500, un autre Espagnol, Diego de Lepe, arrivait également au cap de Santo-Agostinho, visitait la côte brésilienne jusqu'à la rivière San-Giano, qu'on suppose être le rio des Contas, et refaisait la route déjà parcourue par son compatriote Pinzon, en descendant vers le Nord, c'est-à-dire vers l'Amazone.

Peu après, Diego de Ordaz (1531), à qui Charles-Quint avait accordé le droit d'exploiter le pays légendaire du Dorado ; Lopez de Aguirre (1560), le meurtrier de Pedro de Ursua ; Gonzalo Jiménez de Quesada (1569), gouverneur de Santa-Marta, en Colombie, qui donna à ces anciennes possessions espagnoles le nom de Nouvelle-Grenade, en souvenir de son pays d'origine ; Antonio de Berrio (1591), d'autres encore, parcoururent quelques-uns des affluents de l'Amazone, sans entrer dans le fleuve même.

L'un de ces explorateurs mérite une mention spéciale : c'est un mineur portugais, qui, en 1567, découvrit à Huancavelica, dans le Pérou, un trésor inespéré, des gisements de mercure, dont on en a extrait pour une somme de près d'un demi-milliard. La ville, appelée lors de sa fondation Villarica de Oropesa, est située à 3.798 mètres d'altitude « non loin des crêtes de la Cordillère (1) qui sépare les deux versants : d'un côté le rio de Chincha, descendant au Pacifique, et de l'autre les torrents qui, par le Mantaro et l'Ucayali, vont à l'Amazone. »

Un siècle plus tard, Juan de Palacios descendit de Quito jusqu'au confluent du Napo. A cet endroit, il fut abandonné par une partie de sa suite, et il navigua sur l'Amazone, accompagné seulement de deux frères lais et d'une petite escorte. Parvenu au rio Negro, il fut massacré par les naturels du pays. Ses compagnons se sauvèrent et furent assez heureux pour descendre jusqu'à l'embouchure de l'Amazone, à Belem. Le capitaine-général, Francisco Coelho de Carvalho, et le *provedor* des finances royales, Jacome-Raymundo de Noronha, les accueillirent avec bonté, et résolurent d'organiser une expédition pour reconnaître tout le cours de l'Amazone.

Avant la fin de ce même siècle, Samuel Fritz et tant d'autres missionnaires, jésuites, carmes et franciscains, ont visité toutes les tribus, suivi toutes les rivières, utilisé tous les portages, sans que le multiple réseau de ces itinéraires ait été conservé, leurs pas s'effaçant comme s'efface le sillage des navires dans l'Océan, selon l'heureuse expression de Reclus.

L'échec de Juan de Palacios, dont, nous l'avons vu, les compagnons survivants étaient arrivés à Belem, eut du moins un avantage : il décida le fameux voyage du capitaine Pedro Teixeira, voyage qui constitue une date glorieuse dans les fastes des découvertes géographiques, et qui est dû aux efforts intelligents de Coelho de Carvalho et de Raymundo de Noronha.

1) Elisée Reclus : *Nouvelle géographie universelle*, tom. XVIII, p. 597.

Les deux fonctionnaires portugais ne négligèrent rien pour mener l'entreprise à bonne fin. Ils se multiplièrent avec l'activité qui caractérisait alors ce peuple admirable. Lorsque tout fut prêt, Pedro Teixeira choisit ses collaborateurs. Il s'adjoignit Pedro Bayão de Abreu, Pedro da Costa Favella, Bento Rodrigues de Oliveira et Bento de Mattos Cotrim, tous hommes experts dans l'art de la navigation et d'un courage à toute épreuve. L'escorte se composait de 70 soldats et de 900 Indiens soumis.

Le 8 octobre 1637, ces mille Argonautes partirent de Cameté, ville de la province de Pará.

Après des aventures épiques, qui font pâlir les récits les plus fantaisistes de nos pseudo-voyageurs modernes, ils atteignirent Payamina, d'où ils partirent par terre à destination de Quito. Ils y arrivèrent le 20 octobre 1638, après plus d'un an de voyage. Ils avaient traversé l'Amérique du Sud de l'Est à l'Ouest, de l'Atlantique au Pacifique.

A cette époque, le Portugal était sous la domination espagnole. Aussi ces héroïques Portugais, sujets malgré eux du beau-père de Louis XIV, furent-ils accueillis à Quito avec les plus grandes marques d'honneur. Le vice-roi de cette contrée, le comte de Chinchon, dont la femme eut la gloire d'attacher son nom au quinquina, les reçut à bras ouverts comme de véritables compatriotes.

Pedro Teixeira repartit bientôt pour Belem, emmenant avec lui deux savants religieux : le recteur de Cuenca, Christophe de Acuña, qui, comme nous venons de le voir, s'est fait l'historien de ce voyage, et André d'Artieda, professeur de théologie à Quito. Arrivé à l'embouchure du Napo, Teixeira fit dresser un monument en bois en souvenir de son passage. L'expédition était de retour à Belem le 12 décembre 1639. Elle avait duré 26 mois.

Teixeira eut des émules.

Des aventuriers de tous les pays cherchèrent à pénétrer, après lui, dans les régions mystérieuses où l'or sortait de terre comme par magie, d'après la tradition.

D'Espagne on vit arriver avec trois navires Pedro da Silva et Serpa. Tous deux périrent à l'embouchure de l'Orénoque, avant de toucher à la terre promise. Leur insuccès ne découragea pas les chercheurs de l'El-Dorado, pas plus que les mésaventures de Raleigh n'arrêtèrent les entreprises des avides Européens. Raleigh, après avoir, pendant de longues années, cherché en vain fortune dans l'Amazonie, laissa sa tête à la justice espagnole, qui l'avait demandée et obtenue de Jacques I<sup>er</sup> d'Angleterre. Il avait auparavant perdu son fils à la peine.

Au xvii<sup>e</sup> siècle, les Hollandais se présentèrent à leur tour. Dès 1625, ils avaient établi une ville forte, Marin-uassú, la *grande ville*, comme l'appelaient les Indiens, entre les rivières Pery et Acaixy, affluents du Xingú, qui lui-même se jette dans l'estuaire de l'Amazone. Cette situation permettait à ce peuple d'entreprendre des excursions sur l'Amazone. Le Père Roch Hunderpfundt y entra par le Xingú, au milieu du xvii<sup>e</sup> siècle. En 1741, Hortsmann partit de Paramaribo, dans la Guyane néerlandaise, et arriva par le rio Branco jusqu'à Belem de Pará.

Ces voyages partiels avaient au moins l'avantage de faire connaître quelques-uns des grands affluents de l'Amazone. Le Portugal se fit bientôt le gardien jaloux de son beau fleuve et de sa riche contrée. Il interdit la navigation de ce cours d'eau à tous les peuples. Ce n'est qu'en 1867, que le Brésil, après une brillante campagne menée par M. Tavares Bastos, ouvrit l'Amazone à toutes les nations amies.

Lors de la publication de notre première édition, nous terminions cette rapide nomenclature des voyages d'exploration sur l'Amazone, en faisant allusion à l'excursion que fit sur le Xingú, en 1842-1843, le prince Adalbert de Prusse avec le comte Oriola et le comte de Bismarck. Ajoutant foi à l'opinion courante au Brésil, dont M. Severiano da Fonseca s'est fait l'écho dans son *Voyage autour du*

*Brésil* (1), nous avons dit que le jeune compagnon du prince prussien était le futur chancelier de fer en personne. Depuis, nous avons lu le voyage du prince Adalbert (2), traduit en anglais par sir Robert H. Schomburgk et John Edward Taylor, et nous pouvons affirmer que le voyageur de 1842-43 n'était pas le grand Bismarck, mais un de ses parents.

Nous trouvons inutile de rappeler ici les voyages et les travaux du comte de Pagan (1655), du Père Manuel Rodriguez (1684), du Père Samuel Fritz (1717), de don Juan de Ulloa (1752), de Humboldt (1799), de Spix et Martius (1817-20), de L. Maw (1828), de E. Pœppig (1832), de W. Smyth et F. Lowe (1835), de W. H. Edwards (1846), de G. Osculati (1847-48), de A. R. Wallace (1848-49), de H. W. Bates (1848-59), de Paul Marcoy (1848-60), du comte de Castelnau (1850-1851), de R. Avé-Lallemant (1859), de Morrize-Barras (1864), de Louis Agassiz (1866-66), de W. Chandless (1865-70); de J. Orton (1867); de Keller-Leuzinger (1874), de Rafael Reyes (1876), de Charles Wiéner (1879-82), de Jules Crevaux (1878-80), du Père Illuminato Giuseppe Coppi (1885), de Henri Coudreau (1883-85), de E. Stradelli (1889) et de Son Altesse Royale la Princesse Thérèse de Bavière, membre honoraire de l'Académie des Sciences de Munich, dont le voyage, fait en 1888, constitue un récit scientifique du plus haut intérêt. Dans le cours de ce livre on en appréciera les résultats.

Mais, dès ce moment, nous tenons à rappeler que, toujours et partout, ces voyageurs ont été précédés et éclairés par un grand nombre de Brésiliens et de Portugais, et, si tant d'étrangers ont été à l'honneur, il est bon de ne pas oublier que les nôtres avant eux avaient été à la peine.

(1) Dr. João Severiano da Fonseca : *Viagem ao redor do Brazil*, Rio de Janeiro, 1880, 10 vol., pag. 83.

(2) *Travels of His Royal Highness Prince Adalbert of Prussia in the South of Europa and in Brazil, with a voyage up the Amazon and the Xingú*, translated by sir Robert H Schomburgk and John Edward Taylor, 2 vol. London, David Bogue, 1849.



2. — *Vue de Mandos, prise du haut du Réservoir d'Eaux.*



## CHAPITRE II

*Situation géographique.* — Etendue, limites, configuration. — Avantages généraux de cette situation géographique. — Comment on accède à l'Etat de l'Amazonie. — Voyage de Belem à Manãos. — Nouveaux cieux, nouvelles terres. — Parintins et Itacoatiara. — Le rio Negro. — Arrivée à Manãos.

Depuis quelque temps on a coutume de donner le nom d'Amazonie à la région septentrionale et orientale du Brésil, baignée par le fleuve des Amazones, et composée des deux Etats de *Parà*, capitale Belem, et de l'*Amazonas*, capitale Manãos.

L'Amazonie est bornée par l'Océan Atlantique, par les trois Guyanes — néerlandaise, britannique et française — par le Venezuela et la Colombie, par les Républiques de l'Equateur, du Pérou et de Bolivie.

Ainsi entourée de cinq Etats indépendants et des trois Guyanes, l'Amazonie mesure 3,044,732 kilomètres carrés. Elle est près de six fois aussi vaste que la France (528,876 k. c.) et que l'empire d'Allemagne (540,483 k. c.), et le petit royaume de Belgique (29,457 k. c.) tiendrait 183 fois dans son périmètre. Elle égale donc presque le tiers du continent européen, dont l'étendue est, comme l'on sait, de 10 millions de kilomètres carrés.

L'Etat de l'Amazonie (*Estado do Amazonas*) est le plus vaste des vingt Etats qui composent l'Union brésilienne. Il s'étend, au nord, jusqu'à 5°10 de latitude, et, au sud, il atteint le 10° parallèle. Il part, à l'est, du 59° grand cercle, et aboutit, à l'ouest, au 75°. Il mesure donc 360 lieues du nord au sud, et 300 de l'est à l'ouest. Sa superficie totale est de 1,897,020 kilomètres carrés. Il est, par conséquent, trois

fois et demie plus grand que la France, et il constitue à lui seul plus du cinquième de la superficie totale du Brésil.

Sa forme est celle d'un pentagone irrégulier.

L'État de l'Amazone est borné : au nord par la Guyane britannique, par le Venezuela et la Colombie ; au sud par la Bolivie et l'État brésilien de Matto-Grosso ; à l'est, par l'État brésilien de Parà et la Guyane néerlandaise ; à l'ouest par les Républiques de l'Equateur et du Pérou.

Cette situation privilégiée fait de l'État de l'Amazone comme un centre naturel de communications, entre le reste du Brésil et la plupart des États néo-espagnols de l'Amérique du Sud.

Par l'État brésilien de Matto-Grosso, l'Amazone se relie au grand bassin de la Plata, car, près de Villa-Bella, les sources du Guaporé, bras principal du Madeira, sont à peine éloignées de quelques centaines de mètres des petites rivières Aguapehy et Estiva, qui se jettent dans le Jaurù, bras considérable du Paraguay, de sorte que, au moyen d'un petit canal, que les Portugais ont tenté d'établir au xviii<sup>e</sup> siècle, de légères embarcations à fond plat pourraient passer de l'un à l'autre, et effectueraient ainsi le plus étonnant des voyages, en allant de l'embouchure de la Plata à celle de l'Amazone par l'intérieur des terres (1).

Par l'Equateur et le Pérou, il entre en contact avec l'Océan Pacifique.

Par la Colombie, il se trouve en communication avec l'isthme de Panama.

Par le Cassiquiare, il peut déboucher près de la mer des Antilles, après avoir parcouru l'Orénoque.

Enfin, par le beau fleuve qui le traverse, il a une sortie du côté de l'Océan Atlantique.

Rappeler toutes ces choses, c'est rappeler du même coup l'avenir

(1) *Le Brésil en 1889*, Paris, 1889, p. 25.

de cette région exceptionnelle qui n'attend plus que le commerce et l'industrie du monde entier pour devenir ce que les anciens avaient rêvé : l'El-Dorado où coulent des flots d'or.

Quand on remonte du sud au nord les 6,600 kilomètres du littoral maritime du Brésil, on rencontre, à l'extrémité de la courbe dessinée par ces côtes, presque sous l'équateur, une dépression profonde, une sorte de solution de continuité entre les rivages. C'est le grand estuaire de l'Amazone. « On a donné le nom de Rio Parà à cet énorme estuaire, qui s'étend depuis la baie de Marajó jusqu'à l'Océan Atlantique, sur un espace de 330 kilomètres, et qui est formé par le Tocantins, enrichi des eaux des rivières Moju et Guajará. »

Pénétrons dans l'État de l'Amazone, en remontant le cours du beau fleuve qui lui a donné, avec son nom, l'inépuisable fertilité de son sol.

Nous pouvons partir indifféremment de Liverpool, du Havre, de Gênes, de Marseille, de Barcelone ou de Lisbonne, car les lignes anglaises qui ont leur port d'attache à Liverpool font escale au Havre, à Lisbonne et à Madère, et la ligne italienne, qui part de Gênes, fait escale à Marseille, au Maroc, à Lisbonne et aux Açores. Sans quitter notre paquebot, nous pourrions aller jusqu'à Manãos. Mais nous cherchons à faire ample connaissance avec le pays : nous voulons jouir du pittoresque de ces merveilleuses régions, et arrivés à Belem, capitale de l'État de Parà, nous laissons notre steamer européen pour pouvoir faire escale dans tous les petits ports qui s'échelonnent sur les rives amazoniennes.

Après avoir pris place sur l'un des nombreux paquebots de l'*Amazon Steam Navigation Company, Limited*, nous nous installons à bord le plus confortablement possible. Comme la chaleur est intense, chacun déserte les cabines, où l'on étoufferait sans rien voir, et fixe son hamac sur la dunette ou sur le pont, où tout est préparé pour les suspendre aisément. Nous sommes, si vous le voulez, au mois de

mars, en plein hiver des tropiques. Nous n'avons guère à subir que 28 degrés centigrades, tempérés, d'ailleurs, par de fraîches brises qui descendent des forêts ou qui viennent de la mer, rendant la température tout à fait délicieuse pendant la nuit et pendant les premières heures de la matinée.

Le fleuve est dans toute sa splendeur ; ses eaux grossies le font ressembler à un lac immense. Sans craindre l'importunité des moustiques, qui ne sévissent guère dans cette saison, nous pouvons nous abandonner, dans un *farniente* enchanteur, à la contemplation tranquille du spectacle merveilleux qui se déroule sous nos yeux.

Le navire nous promène à travers des éblouissements dont l'Européen n'a pas la moindre idée. Il semble que l'on pénètre dans les mystères de la nature, et que des terres nouvelles, aussi belles que les cieux, se révèlent à chaque instant. Malgré nous, nous répétons les paroles écrites par Amerigo Vespucci en 1504 : « E se nel mondo è alcun paradiso terrestre, senza dubbio dee esser non molto lontano da questi luoghi. — Et, s'il y a un paradis terrestre en ce bas monde, sans aucun doute il doit être situé pas bien loin de ces sites (1) ».

Des forêts profondes s'étendent au loin ; des palmiers, tantôt isolés, tantôt massés en assez grand nombre, étoilent de leurs feuillages sombres l'ardente sérénité du ciel bleu. Les rives sont bordées d'une puissante végétation qui encadre de noir la masse grisâtre des eaux. Çà et là, dans une éclaircie de verdure, une construction rustique arrête le regard : c'est le *sítio* du *sertão* amazonien, la demeure perdue des hommes qui se livrent à la culture du cacaoyer et de la canne à sucre, ou bien qui s'adonnent à l'exploitation des essences forestières. Un grand nombre d'entre elles ne sont plus couvertes de chaume misérable comme autrefois : leurs toits de tuiles rouges brillent au soleil ; il en est au faitage de zinc. A quelques pas de ces maisons, des troupes d'enfants, tout nus ou à peine vêtus d'une

(1) *Le Brésil en 1889*, page 107.

longue chemise d'indienne, jouent sur la plage au sable étincelant et fin. Quelques *montarias* et quelques *igarités*, les embarcations de ces parages, sont amarrées dans un repli du fleuve.

Nous passons, sans nous y arrêter, en vue de quelques villages ; nous laissons Bôa-Vista et Curralinho à notre droite. Après treize heures d'une navigation ininterrompue, nous stoppons en face de l'île de Breves, à 150 mille de notre point de départ. Breves semble aujourd'hui une pauvre bourgade en décadence. Autrefois, les naturels de la contrée se livraient à une industrie assez lucrative et fort curieuse : leurs poteries, d'une forme et d'une ornementation très originales, étaient estimées de tous les amateurs, et la civilisation n'a rien appris, en fait de céramique, à ces habiles ouvriers qui, au contraire, ne parviennent plus à faire des vases aussi parfaits que ceux qu'ils fabriquaient autrefois.

Après quelque temps employé à faire du combustible, nous reprenons notre route. Le bateau à vapeur voyage maintenant sur un bras étroit de l'Amazone. Sur la gauche du fleuve et, par conséquent, à la droite du touriste qui le remonte, les îles se succèdent avec une admirable variété. On passe près des îles de l'Aturia, du Mucujubim, du Jabirú, du Boiossù, du Monsaràs, du Mutum-quara, du Limão, de l'Ituquàra, du Juruty et du Pucuruhy. Au bout de douze heures de traversée, on arrive à Gurupá, l'ancien Mariocay, à 102 milles de Breves, sur la rive droite du grand fleuve.

Nous entrons maintenant dans le véritable bras de l'Amazone, et nous nous trouvons au confluent du Xingù. Cette rivière, que le prince Adalbert de Prusse, accompagné des comtes Oriola et Bismarck, a explorée en partie, et que trois voyageurs allemands (1) ont étudiée avec soin tout récemment, reçoit sur sa rive droite 14 affluents et 16 sur sa rive gauche. « Le Xingù, dit Ferreira Penna, naît à 15° de latitude sud. Son principal affluent ou confluent (car tous les récits le représentent

(1) MM. Charles et Guillaume von den Steinen et Othon Clauss, dont les ouvrages ont paru, en 1886 et 1894, chez Brockhaus à Leipzig, et chez Hæfer à Berlin.

comme égal au Xingù), c'est l'Iriri. Il coule du sud au nord ; il s'élargit souvent dans son cours supérieur et dans son cours moyen, ressemblant à un lac peuplé d'innombrables îlots. Quand il reçoit l'Iriri, il change rapidement son cours, formant ainsi une grande courbe. Au commencement de cette ligne, le Xingù se replie pour ainsi dire sur lui-même en tournant vers le sud-est, et il y forme un lac si large que le prince Adalbert l'a comparé à la mer. Puis il change son cours vers le nord et l'ouest jusqu'au moment où il atteint à peu près sa longitude primitive, poursuivant sa route vers l'Amazone. »

Nous n'entrons pas dans le Xingù pour voir Porto-de-Moz, situé sur sa rive droite, à 12 milles de l'embouchure de cette rivière ; mais nous faisons escale à Prainha — la petite plage — joli bourg sur la gauche de l'Amazone, à 123 milles de Gurupà. Le climat y est excellent et le site des plus agréables. Mais il est en décadence, les habitants préférant s'enfoncer dans les *mattas* à la recherche des produits forestiers.

Après Prainha, le panorama se transforme. L'Amazone ne tarde pas à prendre un cours régulier. Il s'étend à perte de vue sous les yeux émerveillés du voyageur. Nous sommes en route depuis moins de trois jours et nous touchons à Monte-Alegre — le Mont-Joyeux — qui mérite vraiment son nom. Le bourg est élevé de 300 mètres au-dessus du niveau du fleuve, et s'étage sur le versant d'une colline. Tout près se dresse la *serra* de l'Eréré et coulent le lac Macurù et la rivière Gurupatùba. Monte-Alegre est l'un des sites les plus sains et les plus pittoresques de cette région.

Bientôt nous apercevons le Tapajoz, dont le nom est, dit-on, une corruption des mots tapayù-paranà des indigènes, ou des mots tapanhon-hù des Indiens Mundurucùs. Quelques naturels de ces parages l'appellent encore Paranà-pixùna, rivière noire, à cause de la couleur de ses eaux. En réalité, cette couleur n'est guère plus foncée qu'une infusion de thé, mais la profondeur des eaux les fait paraître

autrement brunes. Rien n'est plus curieux que de voir la lutte de ses eaux contre les flots de l'Amazone. Après avoir rencontré les ondes grisâtres du grand fleuve, sa longue traînée noire ne se mêle aux eaux de son suzerain et ne disparaît tout à fait qu'à plusieurs kilomètres de son embouchure.

Le Tapajoz est formé par la réunion de l'Arinos et du Juruena et a ses sources dans les champs des Parecis, à Matto-Grosso. Son cours est de 1.300 kilomètres, mais il est encombré de nombreuses cascades. Bien que sa largeur soit de 16 à 20 kilomètres, au moment où nous le voyons à Santarem, il n'a plus que deux kilomètres et demi de large.

A 60 milles environ de Monte-Alegre, nous rencontrons, sur la rive droite du Tapajoz, Santarem, ancien village des Indiens Tapajoz. La ville date du commencement du XVII<sup>e</sup> siècle. Elle apparaît élégante et jolie avec sa belle plage argentée qui lui donne, de loin, l'aspect d'une station balnéaire. Elle compte de 5.000 à 6.000 habitants, quoique ces chiffres soient sujets à caution. Le climat y est bon et les terres fertiles. Les forêts qui l'avoisinent fournissent en abondance la noix du Brésil (*Bertholletia excelsa*), l'huile de copahu, la vanille et d'autres produits forestiers précieux. Son commerce est assez étendu. Il consiste principalement en poisson, en bétail et en cacao. C'est la ville la plus considérable de l'État de Parà, après Belem, la capitale. Santarem se donne des airs de grande ville; la civilisation y est assez avancée: on y lit des journaux politiques.

Quittons Santarem, en laissant deux îles, dont une considérable, à notre droite. Le fleuve se resserre. Nous poursuivons notre voyage en passant près de l'embouchure du grand lac de Villa-Franca, qui est considéré comme le plus profond de l'Amazone. Les hameaux deviennent moins rares; ils se succèdent à des intervalles plus rapprochés. On remarque un certain nombre de maisons rustiques construites sur pilotis, par précaution contre les grandes crues du fleuve. Ce sont les palafittes de ces régions.

Dix heures après notre départ de Santarem, nous arrivons à Obidos, à 1.400 kilomètres de Belem. La marée s'y fait encore sentir à cette distance de la mer. Obidos est un ancien village des Indiens Epauches ou Epauaches, que les Brésiliens appellent aujourd'hui Pauxis ou Pauchis (1). Il remonte au xvii<sup>e</sup> siècle. C'est maintenant une petite ville sans animation, assise sur un promontoire escarpé de la rive gauche de l'Amazone. Sur la pointe de cet escarpement se dresse la citadelle, qui devrait être la clef du cours supérieur de l'Amazone, mais qui dans l'état actuel ne sert absolument à rien.

La ville d'Obidos est la dernière de l'État de Parà, que nous quittons pour entrer sur le territoire de l'État de l'Amazone. C'est en cet endroit que l'Amazone est le plus étroit — 1,892 mètres — quoique encore très profond — 75 mètres.

Après avoir passé près de la rivière Jamundà ou Nhamundà — le Cunuriz ou rivière des femmes, de C. de Acuña, où Francisco de Orellana prétend avoir vu les Amazones, et qui aujourd'hui sert de limite aux deux grands États de l'Amazonie, — nous laissons au loin la serra de Parintins et nous abordons à la ville de ce nom.

Parintins est le premier centre de population appartenant à l'État de l'Amazone, que l'on rencontre en remontant le fleuve. Au temps de la domination portugaise, ce bourg (*villa*, comme on dit en portugais) s'appelait pompeusement Villa-Nova-da-Rainha. Après l'indépendance du Brésil, il prit le nom plus solennel encore de Villa-Bella-da-Imperatriz ; et enfin celui sous lequel nous le désignons actuellement.

Parintins est un gros bourg gracieux, situé sur la rive droite de l'Amazone et sur la rive gauche du Maués qui sort de la grande rivière Madeira. Vers la fin du xviii<sup>e</sup> siècle, en 1796, le capitaine

(1) Le Dr von Martius prétend, cependant, que ce nom n'est pas tupi, et qu'il n'y a pas eu de tribu de ce nom. L'appellation viendrait du nom d'un oiseau du pays (*Crax tuberosa*), du genre mutúm (hocco).

José Pedro Cordovil fonda en cet endroit un campement d'Indiens des tribus des Maués et des Sapopés. Quelques années après, un carme, le Père José das Chagas, y alla en mission et convertit les tribus soumises, auxquelles bientôt s'adjoignirent des colons blancs.



3. — *Vue de Parintins.*

Par sa position géographique, Parintins est destiné à devenir un centre commercial d'une grande importance. En effet, ses communications sont d'une extrême facilité, soit avec les autres villes et bourgs des rives de l'Amazone, soit avec le Madeira et avec le bourg de Maués (l'ancienne Lusea), situé dans l'île de Tupinambarana. Les habitants de Parintins se livrent au commerce du cacao, du tabac, qui y est d'une qualité hors ligne, du guarana, du roucou, de l'huile de copahu, du poisson sec piraracú, sans parler du caoutchouc. Pendant l'exercice 1895-96, le bureau de perception de Parintins (*Meza de Rendas*) a enregistré une exportation de 504,228 k. de cacao, d'une

valeur officielle de 424 contos ; de 169,782 k. de piraracù sec, d'une valeur officielle de 146 contos ; de 4,086 k. de guarana, d'une valeur de 40 contos et d'autres produits, le tout d'une valeur officielle de plus de 635 contos ou millions de réis (1). Toutes ces richesses se décuplèrent bien vite si des bras en assez grand nombre venaient les exploiter et si les capitaux se présentaient pour les faire fructifier.

A quelques heures de Parintins, mais sur l'autre rive du fleuve, on trouve Urucurituba, petit village où les *seringueiros*, les extracteurs de caoutchouc, et les planteurs de cacao des environs vont faire leurs approvisionnements. Ce nom d'Urucurituba (*urucuri*, le palmier *Attalea species* ; *tuba*, endroit abondant : le site de l'Urucuri), était celui d'une grande île qui exista en ces parages, au milieu du fleuve, et qui fut submergée vers 1840 ; en 1850, elle n'existait déjà plus. C'est un phénomène qui se reproduit fréquemment dans ces régions : des îles surgissent et disparaissent comme par enchantement. Le fleuve, comme le personnage de la fable, dévore ses enfants.

A mesure que l'on s'enfonce dans le haut Amazone, l'intérêt s'accroît, la nature s'élève en grandiose. Les cypéracées aux longs rhizomes se multiplient et enchevêtrent leurs racines comme des enroulements de serpents, tandis que des loranthes et des cuscutes descendent des hautes branches des arbres comme une chevelure flottante. Les *canarànas* et les *murys* envahissent le fleuve, se répandent comme des coulées de verdure jusqu'au milieu de ses eaux, et, sur ces minces îles flottantes, se développent des pépinières d'arbustes dont le vent a semé les graines. Des arbres géants, des bignoniacées, des mimosées, des guttifères, des myrtacées, des aristoloches, des apocynées, se penchent sur le fleuve ou laissent pendre entre les fourches de leurs branches des nids de japyys ou chechéos (*Oriolus*) ressemblant à des bourses qui auraient près d'un mètre de long. Une infinité d'oiseaux

(1) La valeur du papier-monnaie brésilien est déterminée par le *change*, qui varie constamment. Au pair, le milrêis vaut 27 pence ou deniers anglais, et 1 franc vaut 350 réis. Par conséquent, au change pair, le *conto* ou million de réis vaut un peu plus de 2.857 francs.

au plus éclatant plumage — des aras, des perroquets et des perruches de toute espèce, des kujubys (*Penelope cumanensis*), des inambùs (*Crypturus*), des aracuans (*Ortalida motmot*), des mutuns (*Crax*), des toucans (*Rhamphastos discolorus*), — déposent leurs vives couleurs sur le sombre feuillage des bois, tandis que sur les plages le magoary (*Ardea maguari*), le socó (*Ardea brasiliensis*), l'ema (*Rhea americana*), l'ibis rose (*Ibis rubra*) regardent étonnés, et que le carará (*Colymbus ludovicianus*) et le patury (*Anas brasiliensis*) font le plongeon à côté de l'aguapéaçoca (*Parra Jacana*) qui court sur les nymphéacées en compagnie de la saracûra (*Gallinula plumbea*). Les ciganas (*Opistocomus*) jettent leurs cris stridents dans les profondeurs de ces solitudes, et l'unicorne (*Palamedea cornuta*) vole par bandes à l'horizon lointain.

Nous ne nous arrêtons pas à Silves, ancien village de Saracà, situé avantageusement dans une île de ce lac. Nous ne visitons pas davantage Borba, ancienne bourgade du Trocano, placée sur le bord oriental du Madeira aux eaux grisâtres et qui fut longtemps le centre d'un commerce suivi avec Matto-Grosso. Nous allons jeter l'ancre à Itâcoatiàra, sur la rive gauche de l'Amazone, à 130 milles de Parintins, fondé au milieu du XVIII<sup>e</sup> siècle, en 1759. La bourgade, composée des restes du village des Indiens Abacaxis, venus du bord oriental du Madeira, s'appela d'abord Itâcoatiàra, qui signifie « pierre peinte » ; ce nom doit son origine à des rochers, visibles à l'époque des basses eaux, sur lesquels sont tracés des hiéroglyphes que l'on attribue aux habitants primitifs de ces contrées, peut-être aux guerriers du Jura-pary dont nous avons parlé. Plus tard, le nom indigène d'Itâcoatiàra fut remplacé par l'appellation portugaise de Serpa, et l'on a bien fait de la ressusciter depuis quelques années.

Itâcoatiàra est appelé à devenir une place commerciale de premier ordre, grâce à sa situation en face de l'embouchure du Madeira, à peu de distance du confluent du rio Negro avec l'Amazone. Le

jour où le chemin de fer « Madeira-Mamoré », rêvé depuis si longtemps, sera construit, Itacoatiara sera l'escale obligée de tous les navires venant du point de départ de cette voie ferrée.

En 1895-96, Itacoatiara a exporté des produits pour une valeur officielle de près de 371 contos de réis, soit : 137,234 k. de cacao, d'une valeur de 109 contos ; 91,846 k. de piraracù sec, d'une valeur de 80 contos ; 12,733 k. de caoutchouc, d'une valeur de 77 contos, et d'autres produits (huile de copahu, fèves Tonka, guarana, toucas, peaux de cerf, salsepareille, etc.) pour une valeur de 105 contos ou millions de réis.

Un peu au-dessus de cette localité, en remontant le fleuve, un Américain du Nord, M. Stone, s'est établi depuis une vingtaine d'années comme pour montrer ce que l'énergie et l'activité d'un homme peuvent faire dans ces régions trop peu connues qui n'attendent que la culture. La maison bâtie par ce rude pionnier est entourée de beaux ombrages ; le bétail paît dans les prairies, et des plantations variées fournissent au propriétaire une belle source de revenus.

Tout ce pays-ci, d'ailleurs, est d'une fécondité sans pareille et se prête admirablement à la culture du coton, du café, de l'indigo, du manioc, du cacao, et à l'extraction des essences et des résines et baumes qui se trouvent à l'état sauvage dans les forêts voisines.

A dix heures d'Itacoatiara, se présente l'embouchure du rio Negro, dont les flots sont encore plus noirs que ceux du Tapajoz. A partir de cet endroit, l'Amazone perd son nom et prend celui de Solimões, emprunté à une ancienne tribu d'Indiens — les Sorimões — qui habitaient jadis sur ses rives, et dont quelques survivants languissaient encore à Alvellos en 1774, lors du voyage de l'*ouvidor* Francisco-Xavier Ribeiro de Sampaio. Rien n'est plus curieux que d'assister à la lutte des flots noirs du rio Negro avec les eaux grisâtres de l'Amazone.

Tout de suite après, nous débarquons à Manáos, capitale de l'État de l'Amazone. Notre traversée de Belem à Manáos a duré six jours

---

les transatlantiques venus d'Europe n'en mettent guère que quatre, et nous avons fait près de mille milles — exactement 927 — sur le plus grand et le plus beau fleuve du monde.

Maintenant que le lecteur est introduit dans la vallée de l'Amazone, nous allons lui en décrire les particularités géographiques, géologiques et climatériques.

---

### CHAPITRE III

*Le bassin de l'Amazone.* — Son développement, masse de ses eaux. — Ses sources. Ses affluents. — La navigabilité de l'Amazone. — Ses principaux affluents : le Madeira et sa vallée ; le rio Negro. — Le haut Amazone ou Solimões. — Le Purús et ses affluents ; le Juruá ; le Jutahy et le Javary. — Les Portugais sur le rio Negro et au Cassiquiare ; la rio Branco ; l'Îçà. — L'Amazone et les Andes.

La vallée de l'Amazone renferme le plus vaste bassin fluvial du monde entier. Sa superficie était évaluée, sur des données assez peu précises, à 4 millions de kilomètres carrés. Maury en avait estimé l'étendue à 2.048.480 milles carrés, et M. E. Reclus à 5.594.000 kil. carrés. Le Docteur Alois Bludau, frappé de la différence des chiffres présentés jusqu'ici, a entrepris naguère de nouveaux calculs. D'après lui, le bassin de l'Amazone avec le Tocantins — mais à l'exclusion du Cuyuni, de l'Essequibo, du Corentyne, du Maroni et de l'Oyapock, formant une aire de 190.500 milles carrés — a une superficie de 2.722.000 milles carrés.

Ces chiffres parleront davantage si nous les comparons à ceux que fournissent les plus importants bassins de l'Amérique, d'après le docteur A. Bludau :

Le bassin de l'Amazone avec le Tocantins seulement a...	2.722.000 m. c.
— du Mississipi, avec l'Ohio, le Saint-Louis, le Missouri, l'Arkansas, etc. . . . .	1.253.000
— de la Plata avec l'Uruguay. . . . .	1.198.000
— de l'Orénoque. . . . .	364.500

Le bassin de l'Amazone est donc, à lui seul, sensiblement égal à celui du Mississipi, de la Plata et de l'Orénoque réunis.

La masse de ses eaux est extraordinairement considérable. Martius a estimé que l'eau qui s'en écoule est de 499.584 pieds cubes par seconde, et qu'à son embouchure — d'une largeur de 158 milles — il verse dans l'Atlantique, en une heure, 250 millions de mètres cubes d'eau, avec une vitesse de 3 milles. Le Mississipi, dit E. Reclus, roule de quatre à cinq fois moins d'eau et de boue : et, d'après le même géographe, nul fleuve n'apporte autant d'alluvions dans l'Océan, l'énorme quantité de débris qu'il y charrie pouvant être évaluée au moins à un solide d'une superficie de 110 kilomètres carrés sur une épaisseur de 10 mètres.

Quelque considérable que soit la masse de ses eaux, les crues annuelles la portent à une quantité beaucoup plus élevée. On peut donc à bon droit considérer l'Amazone comme un véritable Océan d'eau douce (le *Rio-Mar*, Fleuve-Mer des Brésiliens, la *Mar Dulce*, Mer Douce de Pinzon), parsemé d'îlots flottants et d'îles immenses, comme celle de Marajó, à l'embouchure même du fleuve, qui a 5.328 kilomètres carrés de superficie et est incomparablement plus grande que les Açores, Madère, Hélioland et Malte réunis, — l'île de Tupinambarána, qui a 2.453 kilomètres carrés d'étendue et est presque aussi vaste que le grand-duché du Luxembourg (2.587 kilomètres carrés).

Nous allons voir où naît ce géant.

Nous sommes dans les hautes régions du Pérou, de ce décevant Birú des légendes d'or, entre les Andes et la Cordillère.

Les Andes — naguère encore Elisée Reclus l'expliquait (1) — constituent la saillie *orientale* du grand plateau, entre le noud de Pasto, au sud de la Colombie, et celui de Cochabamba, dans la Bolivie méridionale. La saillie *occidentale* constitue plus spécialement la Cordillère, la chaîne, que les Espagnols, venant de la mer, désignèrent

(1) Elisée Reclus : *Nouvelle géographie Universelle*, tom. XVIII.

par cette expression comme le « cordonnet » qui borde le continent du nord au sud.

Là se dresse un cirque.

Au fond de ce cirque, que dominant, comme des spectateurs immobiles, des escarpements schisteux, s'épand un lac de quelques 5 kilomètres de largeur. C'est l'ancien lac Yauri-Cocha, devenu aujourd'hui le Lauri-Cocha.

C'est là que prend naissance le prodigieux Amazone.

Il n'y porte pas encore ce nom sonore. Il y est connu sous le vocable espagnol de haut Marañon (Maranhão, en langue portugaise). Jadis, on l'y appelait Tunguragua.

D'abord ruisseau modeste, il descend humblement les pentes montagneuses, disparaissant çà et là pour reparaître plus loin, déjà renforcé par des ruisselets innommés qui sortent, à leur tour, de toutes les gorges latérales. Peu à peu, dans cette course, il reçoit, à droite et à gauche, des cours d'eau, plus ou moins abondants, et, grossi par eux, il traverse des « pongos » ou « portes », dont le plus célèbre est le Pongo de Manseriche. De ces cours d'eau, un seul mérite une mention, car il paraît destiné à devenir le principal chemin entre la baie de Guayaquil et les bords de l'Amazone, dans un avenir plus rapproché peut-être qu'on ne le suppose. C'est le Paute, Santiago ou Canusa-Yaco.

« Qu'un chemin de fer franchisse les montagnes de l'Ecuador méridional, de la côte du Pacifique à la tête de la navigation sur le Paute ou le Zamora, et l'on pourra en une semaine traverser le continent de part en part à la descente de l'Amazone. »

Le fleuve, sortant des Andes péruviennes, traverse l'Amérique méridionale de l'Ouest à l'Est, sur une étendue de près de 6.000 kilomètres, dont 4.000 environ sur territoire brésilien, arrosant les Etats de l'Amazone et de Pará. Grossi tout le long de son parcours par de très nombreux affluents, qui à leur tour ont des affluents et des sous-

affluents, divisé en *furos*, en *paraná-mirins*, en *igarapés*, il se réunit, enfin, au Tocantins, lequel, selon Orton, coule « sur un lit de diamants, de rubis, de saphirs, de topazes, d'opales et de pétrole », et, près de la ville de Belem, au-dessous de l'équateur, il se jette enfin dans l'Atlantique. Ses eaux grisâtres, pénétrant dans l'Océan avec violence, y forment une large mer d'eau douce qui mesure plus de 200 kilomètres.

La profondeur et la largeur de son cours varient beaucoup, suivant les lieux et les circonstances du sol. La profondeur va de 75 à 100 mètres, et arrive à plus de 500 mètres en certains endroits. Quant à la largeur, elle atteint des proportions fabuleuses dans la partie inférieure du fleuve. Il y a tel endroit, semé d'îles, où 100 kilomètres au moins séparent les deux rives. A Jaen de Bracamoros, où le fleuve s'appelle encore Tunguragua, il n'a que 400 mètres; après avoir reçu le Huallaga, il a déjà 600 mètres; dans son cours inférieur, la plus petite largeur est de 1.892 mètres, à Obidos.

La navigation est facile pour les plus grands steamers sur presque tout son parcours; ils peuvent en parcourir sans danger 5.200 kilomètres. Les embarcations d'un faible tirant d'eau peuvent le remonter jusqu'à environ 250 kilomètres au-delà de Huallaga. Les seuls obstacles qu'on y rencontre, et qui peuvent être surmontés aisément, sont les rapides de Guzman et de l'Achial, de 3 kilomètres environ; puis la porte du fleuve, ce fameux *pongo* de Manseriche, défilé ouvert dans la Cordillère andine, par lequel le fleuve, resserré et très profond, descend précipitamment dans un canal de 8 à 9 kilomètres de longueur, bordé d'escarpements.

Tout le système fluvial de l'Amazone, y compris ses affluents et sous-affluents, se prête à une navigation libre en tout temps, sur un parcours que l'on estime à plus de 50.000 kilomètres. Pendant les crues périodiques, ce chiffre peut être doublé. C'est par des milliers de kilomètres, en effet, que l'on compte le développement de la navi-

gation sur le Purús, le rio Negro, le Madeira, le Japurá, l'Acre, le Juruá, le Javary, le Jutahy, le rio Branco et sur les différents bras qui s'y rattachent.

Le régime des eaux est tel qu'au moment même où les affluents de l'une des rives de l'Amazone se gonflent, les tributaires de l'autre rive baissent graduellement, de sorte que l'on peut remonter jusqu'aux plus hauts parages de l'intérieur presque en toute saison.

Il serait fastidieux d'énumérer ici toute la longue lignée des tributaires de l'Amazone. Nous nous contenterons de citer ceux des affluents ou sous-affluents qui offrent quelque intérêt, soit au point de vue historique, soit au point de vue des transactions commerciales.

Dans son cours inférieur, avant le confluent du rio Negro, où il prend le nom de Solimões, l'Amazone reçoit : sur la rive gauche, le Jamundá (1), Yamundá ou Nhamundá, le Cunuriz, la rivière des femmes de C. de Acuña; le Uatumá, dans lequel jettent leurs eaux, entre autres, le Capucapú et le Jatapú (2); l'Aniba; l'*Urubú* (3) et le Matary; — sur la rive droite : le Tupinambarána (4), l'Andirá, le Maçary, les deux Maués, le Maués-Merim et le Maués-Assú, l'Apauquiribó, le Ramos, l'Abacaxis (5); le Canumá, dont le Sucunday et le Mamiá enrichissent le cours; le *Madeira* et l'Autaz.

Le rio *Urubú* était jadis le centre d'un grand nombre de tribus indiennes. C'est là qu'en 1664 le farouche Pedro da Costa Favella

(1) J. Barbosa Rodrigues : *Exploração do rio Yamundá*, Rio, 1875.

(2) J. Barbosa Rodrigues : *Exploração dos rios Urubú e Jatapú*, Rio, 1875.

(3) Theodozio Constantino de Chermont e Ignacio de Moraes Bitancourt : *Diario da Navegação do rio Urubú*, 1787 : Manuscrit de la Bibl. Nat. de Rio. (Le sous-lieutenant Bitancourt, directeur du village de Silves, fit le voyage, et l'ingénieur de Chermont le rédigea, par ordre du capitaine-général João Pereira Caldas, commissaire portugais.)

(4) J. Miguel Ribeiro Lisboa : *Exploração do furo de Tupinambaranas, do Ramos, e rios Saracá e Atrennan*, Rio, 1870 (Relat. do Ministr. da Agric.).

(5) João Rodrigues de Medeiros : *Relatorio sobre a exploração do rio Abacaxis, Pará*, 1853 (Falla do cons. H. F. Penna, pres. do Amaz.). — W. Chandless : *Exploração dos rios Juruá, Mauéassu e Abacaxis*, Rio, 1870, (Relat. do Minist. da Agric.).

brûla 300 aldées, tua 700 Indiens et fit 400 prisonniers, pour punir une révolte contre les dominateurs portugais.



4. — Vue de Santo-Antonio (rio Madeira).

Le Madeira (1), dont le nom primitif était Cayary, la rivière blanche,

(1) *Notícia abreviada (mas vardadeira) que se dá do rio Madeira, etc.* : Man. de l'Inst. Hist. et Géog. de Rio, sans date et sans nom d'auteur. — *Descrição dos rios Mãdeira e Tapajoç* : Man. de la fin du XVIII<sup>e</sup> siècle : Inst. Hist. et Géogr. de Rio. — José Gonçalves da Fonseca : *Navegação do rio Madeira, principiada em 25 de Setembro de 1749* : Man. de l'Inst. Hist. et Géogr. de Rio. — Alex. Rodrigues Ferreira : *Memoria para em seu lugar se inserir quando se ordenar o Tit. da antiguidades do rio Madeira* : Man. de 1786, collec. de D. Ant. R. de Carvalho. — Francisco José de Lacerda e Almeida e Antonio Pires da Silva Pontes : *Informações sobre as latitudes geographicas da foç do rio Madeira*, 1789 : Man. de la Bibl. Nat. de Rio. — Charles Wilkes : *Exploring Expedition during the Years 1838-1842* : Madeira-Brazil..., New-York, 1858. — J. M. da Silva Coutinho : *O rio Madeira*, Manaós, 1861. — Quintino Quevedo : *O rio Madeira e suas cabeceiras*, Rio, 1861. — J. M. da Silva Coutinho : *Relatorio da Exploração do rio Madeira*, Rio 1865 (Relat. do Minist. da Agric.) — J. e F. Keller : *Relatorio da Exploração do rio Madeira*, Rio, 1866. (Relat. do Minist. da Agric.) — L'abbé Durand : *Le Madeira et son bassin*, Paris, 1875, Bull. de la Soc. de Géogr. 6<sup>me</sup> s., X.

dont on a fait, à tort, Ucayali, doit son appellation portugaise de Madeira, la rivière aux bois, à l'énorme quantité de troncs d'arbres et d'arbres déracinés qu'il entraîne dans son courant. Lorsque les eaux sont basses, ces arbres s'arrêtent parfois sur des bancs de sable, s'y accumulent en grandes masses et forment souvent de véritables îlots forestiers, assez consistants pour lutter contre la violence des flots. Cette rivière, entièrement brésilienne, est formée par la réunion du Beni (1) avec le Mamoré. Les nombreuses chutes d'eau qui obstruent une partie de son cours supérieur en rendent la navigation très difficile sur un trajet de 400 kilomètres environ, encombrés de cataractes aussi pittoresques que dangereuses. Pour parer à cet inconvénient, on a tenté, à plusieurs reprises, de construire une voie ferrée, dont nous aurons occasion de parler plus loin. La vallée du Madeira, le plus beau peut-être des affluents de l'Amazone, est l'une des plus étendues du globe; elle commence dans les escarpements des Andes et va se confondre avec celle de l'Amazone; sur son cours de 5,000 kilomètres environ, plus de 1,000 peuvent porter des navires d'un assez fort tonnage. Le Madeira était déjà connu des Portugais à l'époque de l'exploration de Pedro Teixeira (1637-39). En 1716, le capitaine João de Barros Guerra y fit une expédition contre les Indiens Toràs, et le *sargento-mór* Francisco de Mello Palheta l'étudia entièrement en 1725. De La Condamine (2) en vit l'embouchure au mois d'août 1743. De nos jours, cette rivière a été explorée par un grand nombre de Brésiliens et par quelques étrangers, tels que le colonel Earl Church, Pinkas et Keller-Leuzinger. Le Madeira reçoit, sur ses deux rives, un grand nombre d'affluents, parmi lesquels nous citerons : le Carapanatuba (site abondant en moustics), le Capaná, le Baêtas, l'Aripuaná, l'Aráras (la rivière aux aras), le Manicoré, le Mar-

(1) Alex. Rodrigues Ferreira : *Descrição de varios rios Beny, Mamoré, etc.* : Man. de la coll. de D. Ant. R. de Carvalho.

(2) De la Condamine : *Relation abrégée d'un voyage dans l'intérieur de l'Amérique méridionale...*, Paris, 1745, p. 132.

mellos, le Machado ou Gyparaná (la rivière de la hache), le Jacaré (la rivière aux caïmans), le Tucunaré (la rivière au poisson tucunaré, *Erythrini sp. major*), le Jamaré (la rivière aux grandes calebasses), le Mutum (la rivière aux hoccas, etc. L'un de ses affluents, le rio Abuná (la rivière aux hommes noirs), a pris depuis peu une grande importance, grâce à ses terres à caoutchouc. Le Beni et le Mamoré — ce dernier recevant le Guaporé (1) — forment le Madeira, ainsi que nous l'avons vu. Mais, après s'être joint au Mamoré, le Guaporé perd son nom, et c'est le Mamoré qui, uni au Beni, devient la puissante Rivière aux Bois.

Après avoir reçu le rio Negro près de la ville de Manáos, l'Amazone change de nom et devient le Solimões ou haut Amazone (2). Un canal, l'Uquiry, sortant du grand fleuve un peu au dessus de l'endroit où il reçoit la Rivière Noire, débouche de nouveau dans le Madeira, tandis qu'un autre canal, le Guariba (Singe hurleur), met en communication également le Solimões avec le rio Negro.

Sous son nom de Solimões, le haut Amazone a de nombreux affluents. A gauche, lorsqu'on le remonte en partant de Manáos, on trouve : le Manacapuru (la rivière aux habitants les plus beaux), le Jurupary-Pindá (la rivière du hameçon du diable indien), le Codajaz, le Japurá, le Copeá, le Tonantins, l'Itaquy, le Maniatuba, le Tabatinga, etc. : à droite : le Purús, le Mamiá, le Coary, l'Urucuparaná (la rivière au roucou), le Taruá, le Giticuparaná, le Caiamé, le Teffé, le Juruá, le Jutahy, le Jundiatuba, le Comatiá, le Jurupary-Tapéra, le Capacete, le Javary, le Curuçá, le Xiquirána, gonflé par le rio Preto, et beaucoup d'autres.

Le Japurá, Yapurá, Yapurú ou Hyupurá (3), sert de limite aux

(1) Alex. Rodrigues Ferreira : *Rio Guaporé* : Man. de 1786, collec. de D. A. R. de Carvalho.

(2) Keller-Leuzinger : *Voyage d'Exploration sur l'Amazone*, Paris, 1874, « Tour du Monde ». — L'abbé Durand : *Le Solimoes ou haut Amazone*, Paris, 1873, *Bull. de la Soc. de Géog.*, 6<sup>e</sup> s., v.

(3) Henrique João Wilkens : *Diario da Viagem que fez... ao anticipado exame do Rio Japurá, partindo da villa da Ega no dia 23 de Fevereiro de 1781* : Man. de l'Inst.

Etats-Unis du Brésil avec la Colombie : l'*Igarapé* (1) d'Avatiparaná ou Auatiparaná (la rivière au Maïs), qui unit cette rivière à l'Amazonie, marque la ligne de partage politique, laquelle se continue par une ligne idéale, allant du Japurá au rio Negro. Un de ses bras, qui va au Guaviare ou Guaibero, le met en communication avec l'Orénoque. C'est par ce passage naturel que Felipe d'Utre gagna l'Orénoque, en 1541, à la recherche du décevant El-Dorado. Une grande partie du cours du Japurá, dont la longueur est de 2.800 kilomètres, est obstruée par des rapides, ce qui n'empêche pas qu'il soit possible de le remonter en bateau à vapeur sur une étendue de 1,500 kilomètres au moins. Il compte un grand nombre d'affluents : on en cite plus de 30.

Le Purús (2), appelé aussi Pacajá ou Pacayá par les Indiens Canamerys, et Beni, Inim ou Wayni par les Indiens Pamarys, a un cours de 3,650 kilomètres ; son embouchure mesure 2,000 mètres de large. Exploré principalement par un Brésilien, le colonel Labre, il a pris un essor considérable, dû à ses richesses en caoutchouc, à ses nombreux affluents et à la facilité de sa navigabilité en tout temps, puisque, même à l'époque des basses eaux, on peut le remonter sur un parcours de 1,500 kilomètres. Canutama et Labrea, dont on ne connaissait même pas les noms il y a un quart de siècle à peine, sont devenus des centres de commerce importants. Parmi les affluents de cette rivière, on peut mentionner : sur la rive gauche, le Macahaú,

Hist. et Géogr. de Rio. — Raimundo Mauricio : *Participação em forma de itinerario... acerca da diligencia que fizera para descobrir comunicação pelor rios Caçory e Piquidá para o Japurá...*, 1787 : Man. de la Bibl. Nat. de Rio. — J. M. da Silva Coutinho : *Exploração do rio Hyupurá*, Rio, 1865 (Relat. do Minist. da Agric.)

(1) *Igará*, petit bateau, canot ; *pé*, chemin : chemin de petites embarcation ; l'*Igar*, pé amazonien est le bayou des Américains du Nord.

(2) Serafim da Silva Salgado : *Relatorio sobre a exploração do rio Purús*, Manáos, 1853. Falla do Cons. H. F. Penna, presid. do Amaz. — J. M. da Silva Coutinho : *Relatorio da exploração do Rio Purús*, Rio 1862. (Relat. do Minist. da Agric.) — W. Chandless : *Notes on the river Purús*, London, 1860, Journ. of the R. G. S., XXXVI. — A. R. P. Labre : *Rio Purús*, Maranhão, 1872. — Lopo Gonçalves Bastos Netto : *Rio Purús*, Rio, 1897. (Relat. do Minist. das Relaç. Ext.)

grossi du Tapanhá, qui lui-même reçoit le Cainahã ; les deux Mamoria, merim et assú (petit et grand), dont l'un a un cours de 870 et l'autre de 745 milles ; le Pauhiny, d'une longueur de 978 milles :



5. — Rue et Imprimerie à Labrea (rio Purús).

l'Inauhiny, dont le cours est de 1,073 milles ; sur la rive droite, le Jacaré, 360 milles ; le Mucum, 590 milles ; le Mary, 653 milles ; le Passiá ; l'Ituxy, 692 milles, grossi de l'Aputary ; le Sepatiny, 762 milles ; l'Ariaman ; le Turuhã ; l'Aquiry (1) ou Acre, le Searihan ; et dans le haut Purús, le Hyacú ou Iaco, le Macapá, le Paysandú et le Bom-Jardim.

Le Juruá, dont la longueur est de 2,000 kilomètres, était connu dès le milieu du xvi<sup>e</sup> siècle : c'est par là que descendit Pedro de Ursua.

(1) W. Chandless : *Apontamentos sobre o rio Aquiry*, Rio, 1856. (Relat. do Minist. da Agric.)

en 1560, sur l'ordre du marquis de Castañete, vice-roi du Pérou, et c'est là qu'il perdit la vie, assassiné par deux de ses officiers, épris autant de son butin que de sa femme, la belle et malheureuse Iñez. On avait un peu délaissé cette rivière jusqu'il y a une trentaine d'années ; depuis, elle est devenue l'une des plus prospères, et nous verrons, très loin qu'elle est desservie par des lignes régulières de bateaux à vapeur, sur un parcours de 1,500 kilomètres. Ses affluents — l'Andirá, le Taraucá, le Gregorio, le Mõa ou Mú — sont très fréquentés.

Le Jutahy, autre affluent du Solimões, dont le cours a une longueur de 650 kilomètres, a pris, lui aussi, un développement remarquable. Il est également sillonné par des vapeurs qui y font un service régulier, sur un trajet de 500 kilomètres. Parmi ses affluents, on cite le Maçarahy, le rio Preto, le Maruhás et beaucoup d'autres.

Le Javary, Yavary ou Hiauary, dont la longueur est de 945 kilomètres, sert de limite au Brésil avec le Pérou, qui est maître de l'une de ses rives : cette rivière est l'un des grands centres de production de caoutchouc.

Le rio Negro (1), la Rivière Noire, qui baigne Manáos — appelé aussi Quiary, Gurigua-Curù, Urùna et Guaraná-Guasama, dans son cours inférieur, tandis que son cours supérieur, au-dessus des rapides, portait le nom de Uéneyá ou Uéneassù — est l'un des principaux tributaires du Fleuve-Océan, de même qu'il est l'une des plus larges rivières de ce bassin si abondant en larges cours d'eau. Sa longueur n'est pas inférieure à 1,700 kilomètres.

Il se réunit à l'Amazone, à peu de distance de Manáos, par quatre

(1) Ignacio Semarioni : *Sequentes noticias do Rio Negro*, Man. de la fin du xv<sup>e</sup> siècle, Bibl. Nat. de Rio. — *Synopse de algumas noticias geographicas...*, Barcellos, 1764 : Man. de la Bibl. Nat. de Rio. — *Segunda Parte da Historia dos rios...*, Man. de la fin du xv<sup>e</sup> siècle, Bibl. Nat. de Rio. — Antonio Pires da Silva Pontes e Francisco José de Lacerda Almeida : *Catalogo de algumas das observaçoens astronomicas feitas nos lugares do Rio Negro*, 1780, Man. de la Bibl. Nat. de Rio. — Alfred R. Wallace : *On the Rio Negro*, 1853, Journ. of the R. G. S., XXIII. — L'abbé Durand : *Le Rio Negro et son bassin*, Paris, 1872, *Bull. de la Soc. de Géogr.*, 6<sup>e</sup> sér., III.

barres, dont la principale n'a pas moins de 2 kilomètres. Ses eaux, prises en masse, semblent noires comme de l'encre ; recueillies dans un verre, elles ne sont pas plus foncées qu'une forte infusion de thé. Le premier navigateur du rio Negro semble avoir été Pedro da Costa Favella, en 1668-69. Il y alla en compagnie du père Theodosio, de l'ordre de la Merci ou de la Rédemption, se mit en communication avec les Indiens Tarumás, au moyen des Aruaquys, et avec leur aide fonda la première bourgade de cette rivière. Pedro Teixeira, dans son voyage de 1637-39, avait reconnu la barre du rio Negro. Le général de l'Etat de Pará, Antonio de Albuquerque Coelho, y fit bâtir la forteresse de la Barre par Francisco da Motta Falcão, et le premier commandant en fut Angelico de Barros. L'un des sergents de la garnison de la forteresse. Guilherme Valente, eut le courage de remonter la rivière et d'y entrer en rapports amicaux avec de nombreuses tribus indiennes, Caburicenas, Carayais et Manáos, après avoir épousé la fille d'un *tucháua* ou cacique des Manáos. Les Carmes, plus tard, établirent des missions parmi ces indigènes. De 1725 à 1743, des expéditions portugaises (*tropas de resgate*) parcoururent le rio Negro et ses affluents, allant jusqu'au *Yauitá*, « qui se lance au dessus des hautes sources du rio Negro, à vingt jours de voyage (en canot) au delà de l'embouchure du Cassiquiare », jusqu'aux rivières *Yauitá* et *Iniridá*. En 1744, Francisco Xavier de Moraes, à la tête d'une troupe de Portugais, entra dans le Cassiquiare et découvrit le *Parauá*. Près de l'Orénoque, il fit la rencontre d'un jésuite espagnol, le Père Manuel Roman, supérieur des missions castillanes de l'Orénoque ; F. X. de Moraes ramena le jésuite au rio Negro, que les Espagnols ignoraient (1), et ce fut ce missionnaire qui leur révéla l'existence du Cassiquiare, canal naturel qui met en communication le rio Negro avec l'Orénoque, et dont le jésuite espagnol Gumilla avait nié l'existence (2) en ces termes superbes : « *Ni yo ni Misionero alguno de los que continuamente navegan costeando*

(1) F. X. Ribeiro de Sampaio : *Diario da Viagem...* Lisbonne, 1825, p. 88-95.

(2) Gumilla : *Orinoco Ilustrado*, 1<sup>re</sup> part., chap. 2, p. 17.

*el Orinoco hemos visto entrar ni salir al tal rio Negro.* » Il n'est donc pas possible de dire sans une grave injustice ce qu'a dit M. E. Reclus : (1) « Les missionnaires *espagnols* connaissaient déjà le Cassiquiare, et des *barques de San-Carlos*, sur le versant amazonien, avaient souvent pénétré dans l'Orénoque par la fourche des deux courants. » En effet, comme nous venons de le voir, les Espagnols n'ont connu le Cassiquiare que par les Portugais, en 1744, et ils ne s'établirent à San-Carlos, sur territoire lusitano-brésilien, qu'après 1759, à l'époque où Dom José de Iturriaga, commissaire de sa Majesté Catholique pour la délimitation de l'Amérique entre le Portugal et l'Espagne, envoya au rio Negro, sous prétexte d'y préparer la démarcation, le sous-lieutenant Domingo Simón López et le sergent Francisco Fernando Bobadilla (2).

Lorsque donc, au commencement de ce siècle, Alexandre de Humboldt annonça la découverte du Cassiquiare et recueillit pour ce fait les applaudissements du monde savant, il ne faisait que prêter la notoriété de son grand nom à la divulgation d'une découverte portugaise, déjà vieille d'un siècle.

On compte, au nombre des principaux affluents du rio Negro : sur la rive gauche, le *Cuieiras*, l'*Anna Vilhena*, le *Canamañ*, le *Cureué*, le *Mapauás*, le *Uarihù*, le *Jauapery* (3), le *rio Branco*, l'*Amajahù*, le *Buibui*, le *Paratary*, le *Uaracá*, le *Uereré*, dans le quel se jette le *Xuriuiny* et que rejoint l'*Atauhy*, le *Padauari*, qui reçoit le *Mariry*, le *Hihiaá*, le *Cababory*, le *Uriù*, l'*Ineuhy* et plusieurs autres ; sur la rive droite, le *Timbira* ou *Tombira*, le *Jahù*, le *Uniny*, le *Cabory*, le *Uatamary*, le *Barury*, le *Quiiny*, le *Uarirá*, le *Xibarù*, le *Uanauéne* ou *Anauéne*, le *Uenenexy*, le *Xiuára*, le *Mariá*, le *Uaupés*, qui lui-

(1) Elisée Reclus : *Nouvelle Géogr. univ.*, t. XVIII, p. 125.

(2) Lettre officielle du gouverneur et capitaine-général de l'État de Pará, Manoel Bernardo de Mello de Castro, en date du 26 août 1763, à Dom José de Iturriaga, reproduite par F. X. Ribeiro de Sampaio, dans l'ouv. cit.

(3) Pedro Affonso Gato : *Discrição. Noticia secular que dou dos Rios Jauapari, e Curerú, E do Rio Aranacuá...*, 1787 : Man. de la Bibl. Nat. de Rio.

même est alimenté par d'autres cours d'eau, parmi lesquels le Tiquié, etc., etc.

Le Jauapery ou Yaupiry, qui passe près du bourg de Moura, est habité encore aujourd'hui par les Indiens Jauaperys au Crichanás, demeurés intraitables, quoique M. Barbosa Rodrigues ait annoncé, il y a plus de quinze ans (1), leur entrée dans la vie normale. De cette catéchèse laïque, il ne reste même plus les croix en bois blanc plantées par le distingué naturaliste pour marquer l'emplacement des futures villes, qu'il avait baptisées d'avance de noms aux consonnances grecques, tels que Theodoretopolis.

Des affluents du rio Negro, le plus remarquable sans contredit est le rio Branco (2), la Rivière Blanche, appelé également Queceuéne, Paraviána ou Paravilhána, du nom d'une tribu d'Indiens qui habite sur ses bords. Dans son cours assez étendu, malheureusement intercepté en partie par des rapides, et desservi aujourd'hui par une ligne régulière de navigation à vapeur, il est alimenté par un grand nombre de cours d'eau, dont les principaux sont : sur la rive gauche, l'Agua-Bôa, le Curiaçú, le Uricura, le Cuitamaú, le Unauáú et le Tacutú, qui reçoit, entre autres, le Maho, alimenté lui-même par le Pirára ; sur la rive droite : le Quareny, le Cairimany, le Mocajahy, le Cauamé, le Urariquára ou Uraricuêra, dans lequel se jette le Párimé ou Parimé, grossi d'une demi-douzaine d'autres cours d'eau. Le rio Urariquára aux prairies magnifiques était exploré par les Portugais dès la première moitié du xviii<sup>e</sup> siècle. C'est sur les bords du Párimé que s'élevait la ville féérique, la si recherchée et introuvable Manoa del Dorado, dont les somptuosités chimériques attirèrent Espagnols, Anglais, Français, Hollandais et Belges, jusqu'à la fin du xviii<sup>e</sup> siècle. En 1773, Ribeiro

(1) J. Barbosa Rodrigues : *Rio Jauapery. Pacificação dos Crichanás*, Rio, 1885.

(2) Francisco Xavier Ribeiro de Sôpaio : *Relação Geographico-Historica do Rio Branco...*, 1775, Rev. Trim. do Inst. Hist. e Geogr., 2<sup>o</sup> S., vol. VI, Rio, 1850. — Antonio Pires da Silva Pontes e Francisco de Almeida Serra : *Breve Diario ou Memoria do Rio Branco...*, 1782, Rev. Trim. do Inst. Hist. e Geogr. vol. VI, Rio, 1844. — Manoel da Gama Lobo de Almada : *Descricao relativa ao Rio Branco e seu territorio...*, 1787, Rev. Trim. do Inst. Hist. e Geogr., vol. XXIV, Rio, 1861.

de Sampaio, *ouvidor* de la capitainerie de notre rio Negro, trouva encore à Cameté, ville de l'État de Para, un Hollandais, Nicolas Horstman, qui, en 1741, avait couru l'Essequibo et le rio Branco à la recherche du pays du Doré; et, en mars 1775, il rencontra à Barcellos, alors chef-lieu de sa capitainerie, un pauvre Liégeois, Gervais Leclerc, qui avait déserté de la Guyane hollandaise, où il tenait garnison, dans le même but sans doute.

Le Hihiaá ou Hiyaá, qui coule au-dessous de Santa Isabel, fut le séjour préféré du fameux *Tucháua* des Indiens Manáos. Ajuricába, dont le nom est demeuré célèbre à cause de son courage et de sa mort héroïque.

La rivière Içá, le Putumayo des Républiques voisines (1), a de nombreux affluents — on en cite une trentaine, — et deux canaux naturels la mettent en communication avec le Japurá. Sa longueur est de 1,645 kilomètres, dont 1,500 parcourus régulièrement par des vapeurs. Elle est le chemin naturel entre l'Amazone et la République de l'Équateur.

Enfin, le rio Acre est devenu, à une époque relativement récente, l'un des centres les plus actifs de la production de cet or végétal qui s'appelle le caoutchouc.

Il faut se borner. Nous venons de citer à peu près 130 affluents et sous-affluents de l'Amazone, qui, comme un hidalgo espagnol, porte trois noms dans son immense parcours : Maranhão, Solimões et Amazonas. Nous sommes bien loin d'en avoir épuisé la liste, qui deviendrait fastidieuse à la longue.

Réunissons à ces rivières une infinité d'autres de moindre importance, qui, en Europe, passeraient encore pour des cours d'eau respectables, et nous n'aurons encore qu'une faible idée de ce réseau phénoménal, dont l'immensité trouble l'imagination.

L'Amazone est fils des Andes. Or, on l'a fait observer avant nous, ces hautes montagnes et ce roi des fleuves de la terre ont à peu près la même étendue.

(1) Francisco Xavier Rodrigues de Souza : *Do Para à Colombia ou Afontamentos sobre o rio Içá ou Putumayo*, Maranhão, 1880.

## CHAPITRE IV

*Notions Générales.* — La grande plaine de l'Amazone, — Son aspect. — Sa structure géologique. — L'été perpétuel de l'Amazone. — Système orographique. — Conditions climatériques. — Opinions des voyageurs étrangers sur le climat de l'Amazone. — Les observations météorologiques. — Données démographiques. — Pourquoi ce climat est salubre.

La grande plaine de l'Amazone, une des quatre grandes plaines du plateau brésilien, à couches horizontales ou presque horizontales—les trois autres étant celles des bassins du Paraná, du S. Francisco et du Parnahyba (1) — ne renferme pas seulement une partie de l'Etat de l'Amazone : elle embrasse la plus grande partie des Etats de Matto-Grosso, de Goyaz, de Pará et même de Maranhão. Le Tocantins-Araguaya, le Xingù, le Tapajoz et le bas Madeira, avec son affluent le Guaporé, descendent tous de ce plateau, par une série de rapides, à 100 ou 200 milles de l'Amazone. Son bord méridional est un escarpement de 800 à 1,000 mètres au-dessus du niveau de la mer, en face de la dépression du Paraguay et du Guaporé. Cet escarpement, où se trouve le *divortium aquarum* dont nous venons de parler, a pris le nom de *serra dos Parecis*.

La grande plaine du Parnahyba, qui occupe tout l'Etat de Piauhy, une partie du sud de l'Etat de Maranhão et une partie de l'ouest de l'Etat de Ceará, forme peut-être un tout ininterrompu avec la grande plaine amazonienne, le long de la ligne de partage des eaux, entre le Tocantins et le Parnahyba.

(1) *Le Brésil en 1889*, où se trouvent résumées les études de M. Orville Derby sur tous ces points.

D'un autre côté, quoique l'on ne connaisse encore que d'une manière assez imparfaite la partie brésilienne du plateau des Guyanes, on sait cependant que, le long de la ligne de partage des eaux entre les fleuves qui coulent vers la mer des Antilles et vers l'Amazone, il y a des montagnes, dont les points culminants s'élèvent à 2,000 mètres et même davantage, et que ces hauteurs se rapprochent assez près du fleuve, sur plus d'un point, entre l'embouchure du rio Negro et l'Océan Atlantique. Cette région est baignée par le rio Negro, qui passe à Manáos, par son tributaire le rio Branco, et par un grand nombre d'autres cours d'eau, parmi lesquels le Jamundá, qui sert de limite aux deux Etats de l'Amazone et de Pará.

La grande dépression de l'Amazone est relativement étroite dans la partie inférieure du fleuve, au-dessous de l'embouchure du rio Negro, dans ce que nous appelons le bas Amazone : dans cette partie, la largeur moyenne est de 100 à 200 milles. Dans la partie supérieure, au contraire, entre le rio Negro, le Madeira et les contreforts des Andes, elle s'élargit considérablement, affectant la forme d'un flacon florentin.

En général, le fleuve est bordé par de basses plaines d'alluvions, parfois assez larges, sujettes à des inondations lors des crues périodiques des eaux — *igapós* (1), — et l'on y trouve un grand nombre de lacs profonds et de canaux latéraux (*igarapés*, *furos* (2), etc.).

Les terrains les plus élevés sont de deux sortes : les uns sont des plaines n'ayant pas plus de 900 mètres d'élévation, formées par des dépôts particuliers à la dépression ; les autres sont les contreforts ou les sommets arrondis et dénudés des bords des grands plateaux orientaux sur les deux côtés ou du plateau andin au commencement du bassin.

La plus grande partie du pays est, d'ailleurs, recouverte de forêts

(1) Endroit inondé : *Ig-apó* en nheengatú ou tupi amazonien.

(2) Canal latéral ; littéralement : percée.

gigantesques (1). Sur la rive droite, ces forêts pénètrent plus au centre, à 120 lieues, interrompues à peine par quelques plaines de peu d'étendue. Après la forêt, vient la région des *campos*. Sur la rive gauche, la zone des forêts qui borde le fleuve n'est pas aussi large, et la région des *campos* se trouve plus rapprochée. De plus, aussi bien sur l'Amazone que sur ses affluents, on rencontre un grand nombre de lacs qui communiquent entre eux. La crue des eaux pendant la saison des pluies en hiver est extraordinaire, même pendant les années normales. Elles montent de 11 m. à 17 m. Les bords des différents cours d'eau, à commencer par ceux de l'Amazone, se trouvent alors noyés. La saison des pluies commence en décembre à peu près, quand le soleil est dans le tropique du Sud, et s'étend jusqu'au mois de juillet. Pendant cette saison, les orages sont fréquents, parfois très forts, et le fluide électrique descend presque toujours jusqu'à terre.

Au point de vue de la structure géologique, la plaine amazonique du plateau brésilien se compose, la plupart du temps, selon M. Orville Derby, de grès et de schistes argileux adossés à des roches métamorphiques qui apparaissent dans la vallée du fleuve et des rivières. On ne connaît pas l'âge géologique de ces strates, car on n'a pas encore rencontré des fossiles dans cette région. Alcide d'Orbigny a rapporté à l'âge carbonifère les couches adjacentes à la barre du Guaporé, apparemment parce qu'elles ressemblent aux couches carbonifères de la Bolivie orientale où l'on a rencontré des fossiles.

Aussi bien la formation dévonienne que la formation carbonifère se trouvent représentées le long des bords amazoniques du plateau. Il est très probable que ces couches s'étendent à travers le plateau et constituent en partie la plaine dont nous nous occupons. La ressemblance apparente des plaines de l'Amazone et du Paraná favorise cette manière de voir. D'un autre côté, on peut supposer que les strates de l'âge secondaire des bassins du Parnahyba et du S. Francisco

(1) Silva Coutinho : *As Epidemias no Valle do Amazonas*, Manaus, 1861.

s'étendent à travers la ligne de partage des eaux du Tocantins et forment une partie de la zone amazonique.

Le peu que l'on sait sur la partie brésilienne du plateau de la Guyane fait penser que, quant à la structure géologique, il ne diffère pas beaucoup, probablement, du plateau brésilien proprement dit. Les roches fondamentales sont laurentiennes et huroniennes, et les montagnes les plus élevées sont couvertes d'un grand drap de grès, d'âge inconnu. Le long du bord méridional du plateau les couches de la dépression amazonique s'étendent sur les roches cristallines ; mais on ne sait pas encore jusqu'où elles s'étendent dans les terres plus élevées du plateau.

Dans la dépression amazonique, les formations silurienne supérieure, dévonienne et carbonifère — chacune avec ses fossiles caractéristiques, très abondants et variés dans les deux dernières — se retrouvent dans la partie étroite de la vallée qui demeure au-dessous de la barre du rio Negro. Elles se composent de grès et de schistes argileux, auxquels s'ajoute le calcaire de la formation carbonifère. Une partie du schiste argileux est aluminifère. Les digues de diorite sont nombreuses et considérables. Les couches de ces trois formations sont un peu troublées, et présentent en général une inclinaison suave de chaque côté vers la ligne centrale de la vallée.

Couvrant ces formations plus anciennes, on trouve des couches horizontales de grès mou et d'argile brillante, diversement colorés, formant des mornes aplatis de 300 mètres d'élévation à peu près, qui semblent appartenir à l'époque tertiaire. Les plaines basses adjacentes à l'embouchure sont probablement des formations plus modernes de la même époque.

Dans la région du haut Amazone (1), on voit apparaître la formation crétacée, avec des reptiles fossiles caractéristiques dans le Purús ; et des dépôts tertiaires, avec des lignites et beaucoup de

(1) C. Barrington Brown : *Tertiary Deposit of the Solimões and Javary Rivers, in Brazil...*, « Quarterly Journ. of the Geolog. Soc. », Febr., 1879.

mollusques fossiles du type des mollusques d'eau salée, occupent une aire considérable le long de l'Amazone, des deux côtés de la frontière péruvienne.

Enfin, les vastes aires des terres basses de la dépression amazonique sont formées par des dépôts de l'époque quaternaire et peut-être des dernières époques tertiaires ; elles s'élèvent à peine à quelques mètres au-dessus du niveau du fleuve et sont sujettes en grande partie à des inondations périodiques.

Un éminent astronome de l'Observatoire de Paris, qui s'est livré à de longues études au Brésil (1), va nous dire maintenant quel doit être le climat d'une région pareille :

« La quantité de rayons solaires, qui atteignent à un instant donné une même étendue de la surface terrestre, est très différente suivant que les points que l'on considère sont au centre de l'hémisphère éclairé ou sur les bords de ce même hémisphère... Or, malgré la rotation de la terre, les régions polaires ne peuvent jamais atteindre ce centre ; elles sont toujours près des bords, de telle sorte que, pendant la moitié de l'année où le soleil les éclaire, ce dernier ne les chauffe que très faiblement... Les contrées situées près de l'équateur, au contraire, passent chaque jour au centre de l'hémisphère éclairé ou dans son voisinage, et elles y reçoivent les rayons du soleil sous une incidence voisine de la perpendiculaire. *Dans ces pays, on jouit d'un été perpétuel*, sous l'influence duquel, dans les deux régions organiques, les forces vitales déploient leur summum d'action. Le mot d'été perpétuel que je viens d'employer ne signifie pas toutefois que les saisons ne soient pas marquées dans la zone intertropicale. Loin de là, elles sont en général très distinctes et très prononcées ; mais, comme dans la totalité de l'année et même dans la période qui répond à l'hiver, la température reste haute, on peut dire que toutes les saisons sont estivales... »

(1) Emmanuel Liáis, astronome de l'Observatoire de Paris : *L'Espace Céleste et la Nature tropicale*..., Paris (sans date), p. 85 et suiv.

» L'intensité maximum de la chaleur dans la zone intertropicale dépend aussi beaucoup de la nature du sol. C'est dans les déserts arides comme ceux de l'Afrique que la température atteint sa plus grande valeur pendant le jour. Sur l'Océan, elle s'élève moins, mais elle est plus constante. *Le sol américain, couvert de végétation, tient le milieu entre les deux extrêmes.* L'évaporation y est abondante, et les vapeurs enlèvent l'excès de la chaleur sous la forme de calorique latent... Il y a loin de l'aspect de ces splendides paysages tropicaux, au moment de la plus grande action solaire, du spectacle de la vie qui, sous mille formes diverses, les anime, à l'idée des anciens au sujet des régions équatoriales, regardées par eux comme brûlées par les feux du soleil. De cette idée bizarre est venu le nom de *torride* donné à la zone terrestre comprise entre les tropiques. Mais partout où il y a humidité dans l'atmosphère, les rayons du soleil, loin d'être destructeurs, sont générateurs de phénomènes vitaux...

» Disons, pour donner une idée nette des saisons sous les tropiques, que la température de l'hiver y est celle de l'été en France, débarrassé seulement de quelques journées étouffantes qu'il présente accidentellement. La température de l'été s'en distingue par la présence de ces grandes chaleurs, lesquelles sont alors beaucoup plus soutenues que chez nous. C'est la saison des orages qui modèrent toutefois de temps à autre cette température élevée. »

La science considère comme très probable l'existence d'une mer intérieure dans le centre de l'Amérique du Sud. Par un de ces cataclysmes fréquents aux époques antérieures à la nôtre, cette mer aurait été déplacée par le soulèvement des hauts reliefs du sol américain. Il est probable que le Madeira fut une des voies par où cette Méditerranée vint se déverser dans l'océan Atlantique, en creusant ces excavations profondes qui servent de lit actuellement aux affluents de l'Amazone. Ces lits auraient continué à être alimentés par les eaux pluviales dont nous venons de parler. Il reste donc à peu près

établi que la vallée amazonienne fut, à une certaine époque, un fond de mer, un immense golfe de l'Atlantique. Sur ce point, De La Condamine, Humboldt, Agassiz, Silva Coutinho, Fred. Hartt, Orville Derby, sont à peu près d'accord. Les révélations de la nature elle-même confirment chaque jour leurs assertions. La présence d'innombrables foraminifères, spécialement de nummulites et d'autres *faiseurs de mondes*, dans les roches sédimentaires assignent à cette mer intérieure une époque qui ne semble pas devoir être portée au-delà de la période crétacée secondaire. Il est à supposer que plus d'une commotion tellurique s'est fait ressentir, depuis, dans cette région. En dernier lieu, la formation de la chaîne des Andes semble avoir déterminé l'aspect actuel de ce continent. Elle coïncide avec certaines dépressions produites par la décomposition du gneiss, et que MM. Agassiz et Coutinho ont observées.

Agassiz ayant, en outre, remarqué que les flancs des *serras* de Pacaraïma et de Tumucumaque, qui regardent le bassin amazonien, sont arides et chauves, tandis que les versants du Nord et de l'Ouest sont couverts d'une belle végétation, en a conclu que la vallée de l'Amazone fut, non pas un bras de mer, non pas un golfe, comme celui du Mexique, mais simplement un lac formé par les eaux du dégel d'un hiver cosmique, au temps où l'Amazonie s'étendait jusqu'au milieu de l'Atlantique, et où les rivières qui se jettent aujourd'hui sur la côte, depuis le Parnahyba, allaient se précipiter dans le courant de l'Amazone.

Cette opinion personnelle à l'illustre savant, et qui fait partie de son système de la formation glacière des continents, ne saurait être acceptée sans de graves restrictions. L'absence presque complète de blocs erratiques dans la vallée de l'Amazone semble la condamner. Quant à la rareté de vestiges d'origine marine sur les pentes du Tumucumaque, elle peut s'expliquer par l'existence d'eaux saumâtres qui ont dû croupir aux lieux où furent les eaux salées du golfe amazonien, et par le ravage terrible des torrents et des pluies. La seconde

partie de l'hypothèse d'Agassiz est parfaitement soutenable. Il se peut, en effet, que l'Amazonie s'étendît à l'Est et à l'Ouest, et formât cette fameuse Atlantide des anciens qui est demeurée encerclée dans un mystère éternel.

Tout récemment (1), le colonel George Earl Church, dont le nom demeure lié à la première tentative sérieuse pour la construction de la voie ferrée Madeira-Mamoré, a soutenu, avec une abondance extraordinaire d'observations et de faits, une thèse nouvelle. Il prétend que, dans une période géologique pas trop lointaine, le bassin de la Plata occupait une superficie beaucoup plus considérable que de nos jours, et que, presque toutes les rivières qui aujourd'hui s'unissent pour former le Madeira, coulaient alors vers une mer pampéenne et arrosaient les terres où se trouve située présentement la République Argentine.

Mais ceci importe peu à notre sujet.

Étudions plutôt dans ses détails le système orographique de cette région, que nous venons de décrire dans ses grandes lignes et dans ses contours généraux.

La vallée de l'Amazone est, nous l'avons dit, fort peu accidentée. Les quelques montagnes qu'elle renferme se dressent entre le rio Negro et l'Océan. Sur toute la vaste zone située à l'Ouest de cette rivière, les cartographes n'enregistrent aucun accident de terrain remarquable. Cependant, sur les rives de l'Amazone s'étendent les ravissantes collines de Sam-Paulo-d'Oliveira ; à l'embouchure du Japurá courent les chaînes du Cupaty ; sur les limites de l'ancienne Nouvelle-Grenade se détache un chaînon de la cordillère Aracuára, nommé Apaporis, et ne dépassant pas 270 mètres d'élévation. Parmi les hauteurs qui se trouvent entre le rio Negro et l'Atlantique, la prin-

(1) *Presidential Address* to the geographical Section of the British Association, Bristol, September, 1898, in the *Geographical Journal*, vol. XII, n° 4, Oct. 1898, p. 386 et suiv.

cipale est celle de Parintins, qui se prolonge à droite du Jamundá, sur les confins des Etats de l'Amazone et de Pará. Viennent, en second ordre, l'Acarahy, simple contrefort du Tumucumaque, entre la Guyane et Pará ; puis, les chaînes et les petites éminences qui se trouvent à l'Est du rio Branco.



6. — *Collines de Parintins.*

Cependant la vallée de l'Amazone proprement dite peut être considérée comme un véritable horizon géognostique de premier ordre, dont le facies caractéristique se trouve dans les terrains crétacés en exposition sur les falaises des rivières. Des roches plus ou moins friables et sujettes à la décomposition, des argiles multiples, des puddings, des brèches, des granulations, des schistes argileux et talqueux marquent l'âge géologique de cette région. Les fonds peu prononcés des vallées sont coupés par les sédiments et les matières clysmiennes du

drift, sorte de diluvium rouge qui résulte de la trituration des roches cristallines et des roches de transport. On peut affirmer que la base du terrain amazonien est le terrain secondaire, et que l'argile et le drift (1) riche d'humus sont les principales parties constitutives du sol.

Ces terres grasses, mélangées de détritux végétaux et de désagrégats minéraux, sont aptes à toutes les cultures, et engendrent cette puissante végétation qui caractérise la région amazonienne.

Les conditions climatiques de l'État de l'Amazone résultent de ce qui précède. La situation géographique de cette contrée qui s'étend sous des latitudes tropicales, l'orientation des vallées, l'abondance des eaux, le régime orographique, l'étendue des forêts, ce sont là autant de coefficients qui agissent sur le climat de cet immense territoire. L'humidité des basses terres, les ferments putrides dûs à une végétation rapide et luxuriante, et la rareté des bras employés à assainir le sol par la culture pourraient faire croire, au premier abord, que la région amazonienne ne jouit pas d'une salubrité très grande. Et, cependant, le contraire est vrai, à part quelques exceptions qu'il est facile de signaler.

Les fièvres intermittentes ne sont endémiques que dans l'estuaire nord du grand delta du fleuve. Elles sévissent également quelquefois, vers la fin de l'été, qui est la saison sèche, sur quelques-uns des affluents de l'Amazone. Mais on peut vanter la bonté de ce *climat, qui est parfaitement salubre et d'une température beaucoup plus modérée qu'on ne le suppose généralement*, comme l'a dit Agassiz.

Ce qui a le plus contribué à cette sorte d'abandon où l'élément européen qui émigre a laissé l'Amazonie, c'est le préjugé généralement répandu de ce côté-ci de l'Océan, qui fait considérer ces belles contrées comme inhabitables ou du moins comme fort dangereuses

(1) Argile rougeâtre, homogène, baptisée sous ce nom par Agassiz, qui l'attribue aux dépôts des glaciers descendus des Andes.

pour les étrangers. L'ignorance s'est plu à leur attribuer une température insupportable et une atmosphère chargée de miasmes paludéens.

Il est certain que plusieurs bas-fonds marécageux du bassin de l'Amazone, que quelques coins de forêts impénétrables au soleil, ne sont guère plus attrayants que certains endroits de la campagne romaine. Ce qui a donné lieu à toutes ces erreurs, c'est que l'on s'est accoutumé à ne faire entrer dans l'évaluation de la température de ces régions qu'un seul coefficient : la position géographique dans le voisinage de l'équateur. On a négligé d'autres facteurs très appréciables qui dérangent les calculs de ceux qui ne comptent qu'avec la latitude et les zones mathématiques.

Sur les rives de l'Amazone courent continuellement des brises de mer charriées par les courants aériens. Elles apportent une espèce d'allègement au poids du climat. M. Th. Lavallée a fait remarquer (1) que l'Europe, exposée aux froids du pôle, serait à peine habitable si les vents soufflant d'Afrique ne déversaient sur le continent européen, par-dessus la Méditerranée, la chaleur accumulée dans ce grand réservoir qu'on appelle le Sahara. Un phénomène contraire se produit dans les régions amazoniennes, et Maury a déjà expliqué de quelle manière, grâce à ces courants atmosphériques, « le climat de l'Amazonie est l'un des plus remarquables du monde. »

Nul n'étant prophète quand il parle de son pays, surtout lorsque ce pays est très loin, nous cédon's la parole à deux hommes qui ne peuvent pas être soupçonnés de partialité intéressée.

Le lieutenant Herndon (2), en parlant du climat de cette région, s'est exprimé en ces termes : « J'ai toujours été très réservé au sujet de la salubrité de ce pays ; malgré cela, je crains qu'un grand nombre de personnes ne trouvent exagérés les quelques éloges que j'en ai faits. Ces personnes doivent voir ce que rapporte un naturaliste an-

(1) *Harmonie des continents et des mers.*

(2) *Exploration of the Valley of the Amazon*, Washington, 1854.

glais, M. Wallace, qui se trouvait dans ce pays en même temps que moi : « Le climat, a-t-il écrit, tel que nous l'éprouvons encore, est « délicieux. Le thermomètre ne s'est jamais élevé au-dessus de 87° « Fahrenheit (30°56' C.) dans l'après-midi. Il descend jusqu'à 74° Fahrenheit (23°63' C.) pendant la nuit. Les matinées et les soirées étaient « très agréablement fraîches, et, généralement, nous avions une averse « et une brise légère, dans l'après-midi, qui rafraîchissaient beaucoup « et purifiaient l'air. » Ailleurs, il parle de la « merveilleuse fraîcheur et de la transparence de l'atmosphère, de la douceur balsamique des soirées, » en ajoutant « qu'elles n'ont d'égaux dans aucun des pays qu'il a visités, et qu'on y peut travailler comme dans les mois les plus chauds en Angleterre. »

D'après les observations météorologiques fournies au bureau de de statistique par la Commission d'assainissement de Manáos (1), la température moyenne de Manáos est de 27° 37 centigrades. Le mois le plus tempéré est celui de décembre, avec une moyenne de 26° 70 et le plus chaud, celui d'août, avec une moyenne de 27° 98. La température la plus haute n'a jamais dépassé 31° 75, et a été observée au mois d'août également ; la plus basse a été de 22° 25 et se rapporte au mois de septembre. Les observations ont été prises à 7 heures du matin, à 2 heures de l'après-midi et à 9 heures du soir.

« On rend trop volontiers, dit un voyageur français (2), tous les pays chauds solidaires d'une insalubrité que l'on croit générale... Nous voyons une terre voisine, la Guyane française, où les entreprises imbéciles de la plus routinière, la plus formaliste, la plus incapable et la plus suffisante de toutes les administrations, coûtèrent la vie à plusieurs milliers de colons européens. Mais, en Amazonie, il n'en est pas ainsi. Ni l'administration portugaise, ni l'administration brésilienne ne se sont rendues coupables de ces criminelles inepties. L'initiative individuelle y a été aussi habile et heureuse

(1) *Relatorios das Repartições de Estatistica e Archivo Publico do Amazonas*, 1898.

(2) Henri A. Courdeau : *La France Equinoxiale* t. I p. 355-56, Paris, 1886.

qu'elle a été maladroite et malheureuse dans la petite colonie d'à côté. Tous les colons blancs qu'on a introduits à Cayenne y sont morts ; tous ceux qu'on a introduits en Amazonie s'y sont acclimatés, y ont prospéré et y ont fait souche. Cayenne est une petite terre souillée, sinistre et maudite, qu'on fuit. L'Amazonie, climat et milieu identiques d'ailleurs, est un vaste monde qui ne respire que la richesse et le bonheur, et qui sera d'ici peu un des centres d'attraction des émigrants d'Europe ».

Après des témoignages aussi affirmatifs, aucun doute ne peut plus subsister sur la bonté du climat amazonien, et nous pensons qu'il n'aurait jamais été incriminé s'il n'avait pas été aussi fréquemment confondu avec celui des Guyanes.

La statistique de la mortalité vient, du reste, à l'appui de notre thèse.

A Paris, le nombre des décès annuels dépassait 30 pour 1.000 habitants, sous le règne de Louis-Philippe. Plus tard, durant la période écoulée de 1855 à 1865, lors des grands travaux entrepris sous l'Empire, pour faire circuler dans Paris l'air, l'eau et la lumière, le nombre des décès annuels tomba à 27 pour 1.000 habitants. Depuis 1882, d'après l'*Annuaire statistique de la ville de Paris*, il y a dans la grande capitale à peine 26.2 décès pour 1.000 habitants.

L'année 1897 fut une année d'une mortalité exceptionnelle pour Manáos, car la ville fut frappée à la fois par une épidémie de variole, importée par un paquebot, et par un développement de la malaria, dû principalement à des mouvements de terre rendus nécessaires par les grands travaux publics entrepris. Malgré cela, le rapport présenté par le directeur de l'hygiène, le Dr Gouveia (1), est encore rassurant. Le nombre des décès pendant l'année s'est élevé à 1.323, sur une population qui n'est pas inférieure à 45.000 âmes. La pro-

1) *Relatorios* déjà cités.

portion des décès est de 29.40 pour 1.000 habitants. Mais, sur ce nombre, on compte 232 décès dûs à la petite vérole. Si on les défalque, on n'a plus qu'une proportion de 24 25 pour 1.000 habitants, proportion qui représente assez exactement la mortalité moyenne annuelle de la capitale. La moyenne des décès par mois fut, en 1897, de 110.25. Les mois de moindre mortalité furent janvier et mai (87 décès chacun) ; ceux de plus grande mortalité furent septembre (158) et août (162). A l'hôpital portugais, il y eut, pendant la même année, 576 malades en traitement. et seulement 39 décès, soit moins de 6,6 0/0. Parmi ces malades, on comptait, cependant, des individus de toute nationalité, peu acclimatés encore : Portugais, Français, Italiens, Espagnols, Péruviens, Vénézuéliens, Arabes, etc.

— Mais l'intérieur des terres ? dira-t-on.

Ici encore laissons, tout d'abord, la parole aux faits.

En janvier 1883, M. José Paranaguá, qui administrait alors l'Amazonie avec autant de zèle que d'intelligence, envoya le Dr Aprigio de Menezes au Purús, où l'on signalait une situation menaçante. Ce médecin adressa au président de la province un rapport dont voici quelques extraits : « Pendant la dernière période de la préparation du caoutchouc, le rio Purús et ses affluents n'ont eu à souffrir d'aucune épidémie, contrairement à ce que l'on a dit. L'affection qui y a sévi était la fièvre intermittente paludéenne bénigne, maladie endémique dans cette région.

« A ma connaissance, aucun cas pernicieux de cette fièvre ne s'est déclaré : ce n'est qu'à l'imprévoyance, au manque de soins, à l'excessive ambition des habitants que l'on doit attribuer les cas mortels que l'on a signalés, au nombre de plus de cinq cents, dans les rios Acre, Inauhiny, Pauhiny et Tapanhá, affluents du Purús. Cette dernière rivière n'a pas été atteinte. Ailleurs, les *seringueiros*, manquant de conseils médicaux en rapport avec leur état, ont, cependant, continué à extraire le caoutchouc, au lieu de combattre, dès l'origine, le mal

dont ils souffraient. De là la répétition des accès : de là la gravité des affections du foie et des hydropisies dont ils sont morts. »

Malgré ces constatations, le président de la province affirmait, dans un rapport présenté par lui le 25 mars 1883 à l'assemblée législative provinciale, que, pendant l'année 1882, le nombre des décès, sur une population de 50,000 âmes habitant le Purús et ses affluents, n'avait pas atteint la proportion de 200. Bien plus, sur la rivière Pauhiny, pendant les deux années précédentes, il est mort à peine 21 personnes, et cependant plus de 1.000 individus y sont employés en tout temps à l'extraction et à la préparation du caoutchouc.

Il faut attribuer ces heureux résultats à la conformation du terrain.

L'absence presque complète de montagnes rend la ventilation très facile, continuelle et bienfaisante dans presque tous les embranchements du fleuve de l'Amazone. Les courants constants des vents, qui circulent dans ces larges bassins découverts, emportent et dispersent toutes les émanations nuisibles en suspension dans l'atmosphère. De plus, la profusion des grands cours d'eau qui lavent le pays, dissolvent et entraînent au loin les détritux végétaux, neutralisent ces laboratoires de peste et annulent ces causes d'infection. D'un autre côté, les forêts immenses et profondes compensent le mal qu'elles font en empêchant la libre circulation des courants aériens, par une large dépense d'oxygène et par une destruction complète de l'acide carbonique qui charge l'atmosphère.

Le savant Maury nous fournit sur cette matière d'excellentes informations, et confirme les notions que nous venons de rapporter d'après le Dr J. Severiano da Fonseca : « Dans toutes les régions intertropicales, écrit-il, dans l'Inde, dans l'Afrique occidentale, dans la Nouvelle-Hollande, en Polynésie, il règne deux saisons. Pendant la saison sèche, peu ou point de pluies : les fontaines et les sources s'épuisent, le bétail meurt et les cadavres contaminent l'air. C'est alors que l'on voit éclater sur ces plages le terrible mal de la peste. *Il n'en est pas de même dans la vallée amazonienne.* Dans cette vallée, les

pluies, quoique abondantes, ne tombent pas seulement pendant un petit nombre de mois ; elles ne sont pas accompagnées non plus de ces terribles ouragans et tourbillons de vent qui s'élèvent dans l'Inde à chaque changement de saison. En Amérique, des pluies douces et vivifiantes tombent pendant tous les mois de l'année, et les vents rarement sont furieux. Un grand nombre de personnes croient que cette région étant située sous les tropiques doit avoir un climat analogue à celui des autres pays tropicaux, comme l'Inde, par exemple ; mais, pour les raisons ci-dessus exposées, il n'existe pas plus de ressemblance entre le climat des Indes et celui de l'Amazonie qu'entre ceux de Rome et de Boston ; celui qui croirait que le climat est identique à Rome et à Boston, parce que ces deux villes se trouvent sous les mêmes latitudes, ne tomberait pas dans une erreur moins grossière que celui qui confondrait les deux climats de l'Inde et de l'Amazonie, sous le prétexte que tous les deux sont tropicaux. Quelle doit être la condition d'un pays intertropical dont le sol est arrosé par de fréquentes pluies et où l'on ne souffre pas la moindre sécheresse embrasée pendant une éternité d'été perpétuel ? Évidemment, ce pays doit être fertile et salubre, car, dans un pareil climat, tout naît et croît rapidement et promptement. La production intense et la décomposition constante des matières végétales, pendant l'espace de milliers d'années, doivent avoir enrichi la superficie du pays de couches profondes de terre végétale. Aussi bien la végétation y est-elle en activité perpétuelle ; il n'y a pas d'intervalle de repos végétal, car, dès qu'une feuille tombe et commence à pourrir, d'autres naissent qui en absorbent les gaz. Toutes ces conditions font que le climat de la vallée de l'Amazonie est l'un des plus salubres et l'un des plus délicieux du monde. »

Ajoutons que, lorsque le mouvement d'émigration qui se dirige sur l'Amérique du Nord se détournera pour inonder la vallée amazonienne, quand la population y deviendra plus dense, elle sera sans conteste la vallée de Tempé de l'Amérique méridionale. *Loci, homines; et homines locos faciunt sanos.*

## CHAPITRE V

*Règne animal.* — Rôle du naturaliste dans la vallée de l'Amazone. — Différence entre la faune amazonienne et celle des différentes parties du globe. — Les mammifères. — Les oiseaux. — Légendes sur l'*Purubù*. — Les reptiles. — Les poissons. — Le *pirarucù*.

On lit dans les légendes des saints qu'un vénérable solitaire, qui n'était pas grand clerc devant le Seigneur, avait coutume de se représenter la terre comme une grande table servie par le bon Dieu. Les animaux de tout genre, les plantes de toute espèce qui produisent des fruits savoureux, et les trésors disséminés en ce bas monde, étaient les mets et les ornements de cette table. L'homme en était le convive.

Il est impossible de ne pas se ressouvenir de cette naïve cosmogonie lorsque l'on a à décrire ce plantureux banquet de la vallée de l'Amazone, où les trois règnes de la nature sont offerts profusément à tous les appétits des mortels.

Nous avons essayé de donner une idée de la « table » immense, qui mesure 360 lieues du Nord au Sud et 300 lieues de l'Est à l'Ouest, tout d'une pièce, sans rallonges. Nous avons constaté que l'élément liquide ne manque pas sur cette nappe vraiment royale. Il est temps de faire connaître le menu du festin. Nous parlerons après des invités.

La vallée amazonienne est, en effet, une table merveilleuse qui se garnit et se renouvelle d'elle-même. Elle fournit en abondance aux moindres besoins du roi de la création. Sa faune est infinie ; sa flore, inépuisable ; ses richesses minérales, mystérieuses. Les recherches des savants s'épuiseront à les dévoiler. L'Amazonie est le désespoir des naturalistes. Bien des années s'écouleront encore avant qu'on ait inventorié les richesses qu'elle renferme. Ce travail ne pourra être

accompli que par une légion de pionniers. Il est à craindre que le recensement ne se fasse qu'après le pillage. Civilisation est parfois synonyme de destruction. L'homme ne dompte la nature qu'en la mutilant. Il extermine pour régner. Au lieu de soumettre les animaux pour son service, il les tue pêle-mêle sans penser à les approprier à ses usages domestiques ; au lieu de tirer des forêts, par d'intelligents procédés, ce qui est nécessaire à ses besoins d'alimentation, de logement, d'ameublement, de navigation, de médication, il abat au hasard, en prodigue imprévoyant, et il anéantit, pour l'avenir, des sources précieuses de bien-être. Il serait désirable que le savant passât avant le colon dans les terres vierges, afin de fixer les ressources du pays et de veiller à leur conservation. L'œuvre du naturaliste à notre époque doit être, avant tout, une œuvre économique. Il doit instruire ceux qui exploitent le sol des propriétés diverses des productions naturelles, et leur faire bien comprendre qu'il y va de leurs plus chers intérêts de les ménager. L'explorateur n'est pas l'homme qui appelle à la curée, mais celui qui invite à prendre une simple part de ce qu'il a découvert, afin de la faire fructifier. Il se sert volontiers des recommandations du poète :


*Inserere Daphni pyros, carpent tua poma nepotes.*

C'est dans ces sentiments que nous nous plaçons en divulgant, après tant d'autres, les trésors de l'El-Dorado amazonien.

Loin de nous la pensée d'allécher les aventuriers de la finance et leurs émigrants mercenaires par l'appât d'une proie facile et de choix. Ce que nous voulons, c'est attirer le travailleur sérieux, déterminé, intelligent, résolu à faire souche et à édifier sa fortune, non pas sur la ruine ou le gaspillage de cette belle contrée, mais sur sa mise en valeur agricole et industrielle. C'est pourquoi, tout en lui révélant les avantages nombreux qui s'offrent à son activité, nous ne lui dissimulerons aucun des obstacles que la nature inculte lui opposera.

Nous commençons par l'avertir qu'il ne trouvera pas, dans les forêts

inextricables qui bordent tous les cours d'eau de l'Amazonie, les animaux gigantesques, utiles ou féroces, que l'on rencontre dans certaines parties de l'Europe, dans les steppes et les jungles de l'Asie, dans les déserts de l'Afrique, au sein des îles océaniques. Il n'y



7. — *Tatou.*

verra pas des troupes d'éléphants porteurs d'ivoire, des caravanes de chameaux porteurs d'hommes. Il ne devra pas s'attendre aux charges folles du rhinocéros dans les hautes herbes, aux clapotis de l'hippopotame dans les roseaux des fleuves. Ni le lion ni le tigre royal ne lui fourniront des occasions de chasses épiques. Le buffle ne lui traînera pas ses chariots, d'un pas tranquille et lent. Le zèbre et la girafe, dans leur course emportée, sans frein, ne feront pas briller à ses yeux les constellations de leur pelage, et l'aigle ne lui disputera pas son soleil. Dans les solitudes de l'Amazonie, il ne retrouvera pas les grands simiens, ses frères présomptifs, les orangs-outangs, les gorilles, les chimpanzés.

Mais, en échange, il vivra en compagnie des derniers représentants

de l'âge tertiaire. Les paresseux, les tatous, les tapirs, les vaches fluviales le feront rêver aux mégathériums, aux smilodons, aux mégalonyx, aux paléothériums et aux dinothériums engloutis dans les déluges.

Dans chacune des classes des mammifères, des oiseaux, des poissons, des batraciens et des reptiles, il fera des connaissances nouvelles et nombreuses.

C'est pour lui faciliter ces relations que nous donnons ici la nomenclature abrégée, par classification zoologique, des principaux hôtes de la vallée des Amazones.

A tout seigneur, tout honneur.

Commençons par le singe, qui est, à coup sûr, l'autochtone de la forêt vierge.

Dans la classe des mammifères, l'ordre des quadrumanes nous offre quelques espèces fort intéressantes (1).

Ce sont, en première ligne, les *Guaribas*, gouaribas ou ouarines (*Simia Myrcetes*), singes hurleurs, appartenant au genre Alouate ou Stentor, de la famille des sapajous, c'est-à-dire des singes à queue préhensile. Les guaribas sont les plus grands et les plus remarquables quadrumanes des forêts brésiliennes. Ils se rencontrent également dans les Guyanes et au Paraguay. Les naturalistes, et Spix principalement, en ont décrit un grand nombre d'espèces, sans tomber d'accord sur leurs caractères distinctifs, empruntés à la couleur de leur peau, variable suivant l'âge et le sexe. Les alouates guaribas se distinguent des autres sapajous par leur tête pyramidale et leur visage oblique, dûs à l'énorme développement de l'os hyoïde. Ces singes ont une hauteur moyenne de deux pieds. Leurs membres sont pourvus de cinq doigts bien développés. Leur queue, très longue, leur sert de main. La partie prenante en est nue et caleuse

(1) J. von Spix : *Simiarum et Vespertilionum brasiliensium species novae*. Monachii, 1823. — Alex. Rodrigues Ferreira : *Relação dos animaes quadrupedes, silvestres, que habitam nas matas de todo o continente do Estado do Gram-Pará*. . . ., 1786, Manusc. de la Bibl. Nat. de Rio.

en dessous et velue en dessus. Le guariba porte une sorte de collier de barbe épaisse, à la façon des Yankees. Il est doué d'une loquacité surprenante. Son organe pourrait en faire un chantre d'église. La puissance de sa voix est telle qu'elle se fait entendre dans un rayon de plusieurs kilomètres. Lorsque, pendant la saison des pluies, ils hurlent en chœur, tous les échos des bois sont en révolution. Il est rare que les guaribas marchent en bande; le plus souvent ils vont par couples. Ils se nourrissent de fruits. La femelle porte ses petits sur le dos, à la façon des femmes indiennes, et souvent elle se dévoue pour eux. Leur chair est comparable, dit-on, à celle du lièvre. Les guaribas perchent au sommet des arbres. Pour les abattre, il faut les tuer raide d'une balle. S'ils ne sont que blessés, ils restent suspendus par le croc de leur queue.

Les Platyrrhiniens du nouveau continent comptent encore, dans la famille des sapajous, quelques espèces et variétés des genres atèles, lagothriches et cebus.

Les *coatás* ou *coaitas* de l'Amazone appartiennent au genre atèle, et les deux principales espèces sont l'*Ateles marginatus* et l'*A. paniscus*. Ces singes ont la tête volumineuse, et un angle facial de 60 degrés. Ils sont doux, mélancoliques, craintifs, faciles à apprivoiser, paresseux et lents. Leur pelage est long et soyeux; leurs membres, grêles et démesurés, sont terminés par des mains à quatre doigts, avec un pouce rudimentaire et tuberculeux.

Les *Barrigudos* font partie du genre *Lagothrix*. Ces animaux, découverts et décrits par Humboldt, sont laineux, *rentrés* et pourvus de cinq doigts. Ils ont la tête ronde et volumineuse, les membres bien proportionnés et la station bipède.

Les *Saïs*, singes capucins ou pleureurs, relèvent du genre *Cebus* ou Sapajou. Leur pelage varie du brun au gris olivâtre. Une calotte ou capuce de poils noirs orne leur occiput. Leurs cris plaintifs et pleurards partent d'un naturel doux et timide.

Tous ces singes représentent les membres sérieux de la famille

A côté d'eux, nous possédons le genre amusant, les enfants terribles et dégingandés, personnifiés dans les ouistitis et les sagouins du genre Jacchus, du genre Midas, du genre Callithrix et du genre Pithecia. Nous mentionnerons dans ces divers genres le Sagouin au dos gris argenté (*J. humeralifer*) ; le sagouin velu (*M. hirsulus*), dont le corps est couvert de poils noirs à ondulations de couleur rousse sur le dos ; le sagouin rouge (*C. moloch*), et le joli singe noir Pará-uassú (*P. hirsuta*).

L'ordre des carnassiers n'est pas moins riche en représentants que l'ordre des quadrumanes. Le genre Felis compte beaucoup d'individus auxquels les Brésiliens donnent le nom générique d'Onça, et les Indiens, celui de Jaguára. On appelle l'once, parfois, tigre d'Amérique ou jaguar.

L'*Once commune* (*Felis onça*) est un animal presque aussi gros et aussi féroce que le tigre royal d'Asie. Son pelage est d'un fauve vif en dessus, marqué le long des flancs de quatre rangées de taches noires ocellées, c'est-à-dire de la forme d'un anneau plus ou moins fermé, avec un point noir au milieu. Il est blanc en dessous, avec de grandes taches irrégulières, pleines et noires. Il mesure jusqu'à 1 m. 95 de longueur, sans compter la queue, qui atteint 60 centimètres.

L'*Once noire* (*F. onça nigra*), appelée jaguereté ou Jaguára-pixuna par les Indiens, présente un double aspect : la femelle est toute noire ; le mâle est roux avec des taches noires.

L'*Once au poil roux* (*F. concolor*) est la susuarána des Indiens, et le Cougar ou Puma des naturalistes. On la nomme aussi vulgairement lion d'Amérique et tigre rouge. Sa taille atteint 1 m. 30 de longueur, non compris la queue, qui mesure quelquefois 70 centimètres. Son poil est d'un fauve uniforme, sans aucune tache ; l'extrémité de sa queue est noire, ainsi que ses oreilles.

L'*Once au poil gris et blanc* (*F. pardalis*), dénommée Pacovatoroca par les indigènes, est de petite taille.

L'*Once maracajá* (*F. tigrina*) est encore inférieure en dimension à la précédente. Elle a le poil nuancé de noir, de blanc et de gris.

Le *Jaguar* proprement dit ou le *Felis onça*, dont nous avons parlé, est plus fort et plus redoutable que les quatre autres espèces d'onces. Il attaque les plus gros animaux et bien souvent l'homme lui-même.

Passons à l'ordre des rongeurs, le sixième ordre de la classe des mammifères, caractérisé, comme l'on sait, par l'absence de canines, par de longues incisives et quatre paires de molaires uniformes à chaque mâchoire.

La région amazonienne possède le plus grand des rongeurs connus : la *Capivára* (*Hydrochoerus capibara*), dont le nom est dérivé, selon Martius, de deux mots tupis : caapi et uára, qui signifient maître des graminées, allusion aux graminées dont elle se nourrit dans les cours d'eau et les lacs. Les Français l'appellent capivard ou capiverd, et les Galibis cabiaï. La capivára est de la grosseur d'un sanglier. Son poil, peu fourni, est d'une couleur grisâtre, sa viande sert de nourriture à quelques naturels du pays qui estiment surtout le lard qu'elle fournit.

Après elle, il faut citer la *Páca*. Deux espèces sont particulièrement connues : la *Coelegeny's fulva* et le *C. subnigra*. La páca appartient à l'une des sept familles de rongeurs décrites par G. Saint-Hilaire. Ses dents ressemblent à celles des agoutis, mais elle possède un doigt de plus qu'eux, ce qui lui en fait cinq bien comptés. Un autre caractère différentiel se tire de la peau de ses joues, qui se replie sous les arcades zygomatiques très saillantes, et qui forme une poche ouverte par en bas et en dehors. Les pácas ont la taille d'un cochon de lait, 50 centimètres environ ; le ventre est gros et mustélin, les pattes courtes, le museau allongé et arrondi par le bout, les oreilles petites ; elles n'ont pas de queue : par contre, elles portent de longues moustaches. Leur peau est blanchâtre ou rousse, avec des bandes longitudinales formées de taches noires ou blanches disposées en séries. Elles ont le gro-

gnement du petit cochon. Les fruits et les racines composent leur ordinaire. Ce sont de petits animaux propres, doux et aptes à la domestication. Leur chair est d'une délicatesse exquise et fait le régal des plus gourmets.

L'*Agouti* constitue un genre à part dans l'ordre des rongeurs. Il porte quatre doigts devant et trois derrière. Ses jambes postérieures sont beaucoup plus longues que celles de devant, comme celles des lièvres. Le poil est rude, facile à arracher ; il est tantôt brun, tantôt roux. Il ressemble un peu au lapin d'Europe, mais il a les oreilles rondes et le nez plus pointu. Sa queue est rudimentaire. L'*agouti*, — que les Brésiliens appellent *Cotia*, et que les naturalistes nomment *Dasyprocta Agouti*, — se plaît sur les collines boisées et élit domicile dans les creux d'arbres ou de rochers. C'est un noctambule émérite : il a le don de voir clair la nuit. Il est facile à élever. Comme il est omnivore et peu difficile sur le choix de sa nourriture, il peut fournir quelques centaines de francs de rentes à celui qui se livrerait à son élevage. Sa chair n'est pas à dédaigner, et sa peau, corroyée, est recherchée par les cordonniers. L'*agouti* fournit encore quelques légendes aux imaginations avides de chasser au merveilleux. En voici une que nous empruntons à M. Sylvio Roméro pour agrémenter un peu nos descriptions arides :

Le singe en belle humeur s'en alla danser chez l'*agouti*, son voisin. Celui-ci, né malin, pria son bon ami de tenir les violons, et se mit à danser à sa place. En tournant, il alla donner du ventre contre le mur et se cassa la queue. Ce que voyant, les animaux à queue eurent peur de danser à leur tour. Alors le *Preá* (1) leur dit :

— Quoi donc ! Vous avez peur de danser, vous autres ; faites aller la musique, et vous allez voir comme on danse.

Le singe se douta de quelque chose. Il monta sur un banc, et se mit à jouer du violon pour faire danser le *preá*. Celui-ci fit quelques

(1) Petit quadrupède sans queue, semblable à un gros rat ; il a le poil grisâtre. Les naturalistes donnent à ce rongeur le nom de *Cavia Aperea*.

tours, puis il vint prier le singe à danser. Le singe ne put s'y refuser. Il entra dans la danse avec tous ses amis, mais il ne pouvait pas faire un pas sans qu'on lui marchât sur sa queue, qui traînait. Il s'arrêta et dit :

— Je ne danse plus ! Ceux qui n'ont pas de queue ne devraient pas marcher sur la queue des autres. Nos amis le *preá* et le crapaud ne doivent pas marcher sur la queue d'autrui, parce qu'ils n'en ont pas pour que l'on puisse leur rendre la pareille.

A ces mots, il sauta sur la fenêtre, et il se remit à jouer du violon sans plus être importuné.

Quant à nous, reprenons notre excursion à travers la faune amazonienne.

L'ordre des pachydermes nous présente le *Tapir* ou *Anta* (*Tapirus americanus*). C'est certainement le plus grand des mammifères de la contrée, et l'on peut dire le meilleur gibier, l'une des plus grandes ressources comestibles de ces déserts d'eau et de forêts. Les Indiens l'appellent *Icury* ou *Tapiyereté*.

Le tapir américain est à peu près semblable au cochon, mais il le dépasse en taille, car il mesure 2 mètres de long et 1 mètre de haut au jarret. Le nez prolongé en une petite trompe mobile ; la queue très courte ; les quatre doigts à sabots des pieds antérieurs ; les trois doigts des membres postérieurs ; une peau brune, épaisse et revêtue de poils soyeux assez rares ; des oreilles rondes et velues, tels sont les principaux signalements du tapir, répandu depuis l'Orénoque jusqu'à la Plata, et principalement localisé dans la vallée de l'Amazone. Les petits de ce pachyderme sont tachetés de blanc, comme les faons du cerf. Il est brutal, mais non féroce, et occasionne des dégâts comme le sanglier. Caché le jour dans des fourrés, il sort la nuit pour manger des fruits et des racines. Il nage et traverse les rivières avec une grande aisance. Il aime à se vautrer et à se tenir au frais dans les marécages. Nul ne sait mieux que lui se faire place dans les grands bois. Il fonce tête baissée entre les arbres, son boutoir proboscidi-

forme en avant. Sa voix est grêle et sans proportion avec la grosseur de son corps ; elle consiste en un sifflement court. « Parmi les pachydermes, écrit A. Saint-Hilaire, il en est un dont la domestication me semble devoir être immédiatement tentée. c'est le tapir, et spécialement l'espèce américaine, qu'il serait aisé de se procurer par la Guyane et le Brésil. L'utilité du tapir serait double pour l'homme. Sa chair, améliorée par un régime convenable, fournirait un aliment à la fois sain et agréable, ainsi qu'un cuir excellent. En même temps, il pourrait rendre d'importants services comme bête de somme. » Nous livrons ces réflexions aux colons de l'avenir, ajoutant seulement que certains tapirs, pris jeunes, ont déjà été apprivoisés. Tout le monde peut les toucher et les gratter, ce qu'ils aiment beaucoup. Ils se promènent librement dans les maisons et mangent tout ce qu'ils trouvent, jusqu'à la chair crue.

Le *Pécari* ou *Caététù* est un autre genre de pachyderme, inférieur au précédent. Les espèces les plus connues sont le *Dicotyles labiatus* et le *D. torquatus*, qui est le Tajassú des Indiens. C'est le sanglier ou le cochon amazonien. Les pécaris marchent en bandes et fournissent un excellent gibier. La manière dont les indigènes les chassent est originale. Le chasseur s'installe sur un arbre, dans le voisinage d'un bouquet de palmiers dont les fruits sont très goûtés des pécaris. Quand il aperçoit un troupeau de ces animaux, il tire un coup de fusil et imite les aboiements d'un chien. Les caététús entrent en fureur, et se ruent sur l'arbre, qu'ils mordent et qu'ils essaient de renverser. Le chasseur se laisse alors glisser, et, se retenant à une branche d'une main, il abat, de l'autre, à grands coups de bâton sur le groin, tous les assaillants qui se présentent. Il en tue, parfois, de la sorte une assez grande quantité.

L'ordre des ruminants compte diverses espèces de cerfs ou *reados*. Citons seulement le *Cervus campestris*, *palustris*, le *C. nemorivagus* et le *C. rufus*. Ces cerfs sont nombreux dans les forêts ; leur chair

est exquise, et leurs peaux commencent à être recherchées pour l'exportation.

Dans l'ordre des édentés, il faut nommer les *Tatous*, formant diverses espèces du genre *Dasypus* ; les *Fourmiliers*, *Tamandúas* ou *Tamanoirs*, appartenant au genre *Myrmecophaga*, et les *paresseux*, du genre *Bradypus*.



8. — *Tamanoir*.

Le Tatú-assú (*Dasypus gigas*) a presque la taille d'un cochon de lait. Ses jambes sont courtes et recouvertes d'écailles ; son groin, très allongé, est également défendu par une sorte de morion. Son test écaillé est composé de compartiments en mosaïque, constitués par des poils agglutinés ensemble. Cette armure est composée de trois parties. Les pièces du harnois du cou et de la croupe sont fixes : entre elles, plusieurs bandes parallèles et mobiles donnent au milieu du corps la facilité de se ployer. La queue est ronde et recouverte irrég-

gulièrement d'écailles tuberculeuses. Le ventre est rougeâtre et verruqueux ; les mamelles sont pectorales. Les pieds ont tous cinq doigts munis d'ongles très grands et très robustes. Sa voix est une sorte de grognement. Il est craintif, nocturne, très vite à la course et cherche toujours à se cacher. Il vit de cadavres, de fruits et de vers de terre ; il se retire dans des terriers. Quand on l'attaque, il rentre sous sa carapace, où il se sent inexpugnable. Quand ce guerrier bardé de cottes de mailles a le malheur de tomber sur le dos, il a toutes les peines du monde à se remettre sur pied. Les tatous s'apprivoisent facilement. On leur attribue des mœurs singulières. Il paraît qu'ils vivent plusieurs casernés dans le même trou, tandis que l'un d'eux s'en va à la corvée et rapporte à la petite communauté les provisions de tucuman (*Astrocaryum tucuman*) et de mucajá (*Acrocomia sclerocarpa*) dont ils se régalent en famille. On prétend, cependant, qu'une fois arrivé sous les palmiers, le tatou quêteur commence la charité par lui-même et s'administre une copieuse ration préalable.

L'ordre des cétacés est représenté dans le bassin de l'Amazone par deux types étranges, qui nous reportent aux légendes mythologiques et aux époques primitives.

Le premier est la Vache fluviale (1), le *Poisson-Bœuf* des Brésiliens, le Goarába des Indiens, connu des naturalistes sous le nom latin de *Manatus americanus* ou *australis*. C'est le Manate, le Lamantin ou Dugong.

Le second est le Bôto, le *Poisson-chien* ou Pira-Jaguára des Indiens, le *Dauphin de l'Amazone*, le *Phocæna brasiliensis*.

Le Lamantin de l'Amazone n'est autre que la Sirène *voce canora* des anciens. Il a, en effet, le corps pisciforme, terminé par une nageoire simple, ovale et horizontale. Les nageoires d'avant, quoique aplaties et membraneuses, se composent de cinq doigts, que l'on peut

(1) Alex. Rodrigues Ferreira : *Memoria sobre o peixe boy...*, 1786, Manusc. de la Bib. Nat. de Rio.

prendre, sous la peau, pour de véritables mains. C'est de cette particularité, sans doute, que leur vient le nom de manates. Ils atteignent souvent près de six mètres de longueur. Les femelles ont une poitrine féminine très opulente. La chair de ce poisson-femme est très délicate. On en fait des conserves appelées *mixira*. La graisse donne une huile d'éclairage excellente. Le lamantin passe pour posséder une ouïe très fine, ce qui en rend la pêche difficile, excepté pour les gens du pays, qui connaissent toutes ses ruses. Agassiz semble le considérer comme le représentant actuel du dinotherium.

Si le *Peixe-boi* est la sirène antique, le *bôto* paraît être l'un de ces dauphins de la fable

Per maria humida nantes.

L'Amazonie, d'ailleurs, a hérité de quelques-unes des légendes de la Grèce au sujet du dauphin (*delphinus rostratus*). Tout le monde y est persuadé que le *bôto* est l'ami de l'homme; que si un navigateur fait naufrage, ce sauveteur dévoué l'aide à échapper aux flots et à ses dangers, en l'embarquant sur son dos. On trouve, en effet, le dauphin dans les rivières, soufflant près des barques. Son grand corps, qui dépasse souvent 2 mètres de long, se joue dans tous les cours d'eau sans crainte de l'homme.

Après la classe des mammifères, voici celle des oiseaux, les hôtes étincelants des grandes forêts sombres. Alfred R. Wallace en a collectionné plus de 500 espèces. Ici nous sommes dans un monde de féerie, dans un éblouissement ornithologique (1).

Dans l'ordre des rapaces, le groupe des diurnes nous offre l'*Urubù* sinistre, dont le nom est emprunté à la mystérieuse langue tupi. *Urù* signifie oiseau, et *bù, vù, uù* manger : c'est l'oiseau vorace. Il a le bec plus gros que le corbeau d'Europe : sa tête chauve ressemble à

(1) Fréi. J.-M. da Conceição Velloso : *Aviario brasilico...*, Lisbôa. 1800. — J.-B. von Spix : *Avium species novæ...*, Monachii, 1824.

celle d'une poule. On en connaît plusieurs espèces : le *Cathartes fœtens*, le *C. aura*, le *C. jota*.

L'urubú-tinga ou blanc est l'espèce la plus rare. Les indigènes le considèrent comme le roi des urubús. Ils disent que les urubús communs ou noirs ne mangent que lorsque l'urubú-tinga est rassasié. Ils racontent qu'il plane au-dessus des nuages, que la flèche ornée de ses plumes ne manque jamais son but, que la prière écrite avec elles est écoutée, ainsi de suite. L'urubú blanc est la bonté, l'urubú noir le mal. Les Indiens ont chargé ce dernier d'une infinité de légendes, où se mêlent le naturalisme primordial et les idées chrétiennes d'importation. Écoutons quelques-uns de ces récits, que reconnaîtront les amateurs de contes populaires pour les avoir entendus au pays brumeux des minnesingers, où les grand'mères au chef branlant les redisent encore aux Gretchen attendries des bords du Rhin.

Un jour (dit une de ces légendes), il y avait fête au ciel en l'honneur de la bonne Vierge. Tous les animaux de la création y avaient été invités. La tortue de terre (*jaboty*), qui ne va qu'à petites journées, ne voyait aucun moyen d'arriver si haut. Elle demanda à l'urubú de l'emmener avec lui. Le vautour y consentit et la prit sur son dos. Arrivé à une certaine hauteur, le méchant urubú fit tomber exprès la pauvre petite tortue, qui se brisa sur un rocher en mille morceaux. La bonne Vierge alors descendit du ciel. Elle ramassa les morceaux de la tortue, lui rendit la vie, la combla de bénédictions, et maudit à jamais le noir urubú. C'est depuis ce temps-là que le jaboty est couvert d'une carapace en mosaïque, faite de plusieurs morceaux, et que l'urubú porte malheur à tout ce qu'il touche. L'arbre sur lequel il perche perd toutes ses feuilles : le fusil qui le vise éclate dans la main ; son corps, après sa mort, reste abandonné ; les fourmis même n'en veulent pas.

Un autre jour, l'urubú fut invité avec le crapaud (*saxo*) à une seconde fête au ciel. Pour se moquer, l'urubú alla trouver le crapaud et lui dit :

— Eh bien ! compère crapaud, je sais que vous allez au ciel ; si nous y montions de compagnie ?

— Je suis prêt à vous suivre, mon ami, mais allez chercher votre petite guitare.

— Et vous, prenez votre tambour de basque...

Au jour dit, l'urubú se présenta chez le crapaud, qui le reçut très bien et le fit entrer pour voir sa commère et ses filleuls. Tandis que le vautour causait avec la femme et les enfants, le crapaud lui cria du seuil de la porte :

— Vous savez, je marche très doucement. Permettez-moi de partir avant vous.

Et il se faufila dans la guitare et s'y blottit très tranquillement. Bientôt après l'urubú prit congé de la dame et des enfants, passa sa guitare, et se mit en route pour le ciel. En arrivant, il fut questionné. On lui demanda des nouvelles du crapaud.

— Quelle plaisanterie ! répondit-il, est-ce que vous croyez que ce jeune homme peut se permettre d'aussi longues promenades ? Il peut à peine se traîner sur la terre, comment voulez-vous qu'il s'aventure à travers les airs ?

A ces mots il déposa sa guitare et s'en alla manger. Lorsque tout le monde fut à table à boire et à manger, le crapaud sauta hors de la guitare sans être vu, et s'écria :

— Me voici !

Etonnement de l'assemblée. On se mit à danser et à s'amuser. Le bal fini, tout le monde se retira. Le crapaud, voyant le vautour distrait, se glissa de nouveau dans la guitare. L'urubú se mit en route. A un certain endroit, le crapaud remua. Le vautour, sans bruit, retourna sa guitare et la vida. Le crapaud tomba des nues.

— Retirez-vous, pierres et rochers, criait-il en approchant de terre, ou je vous écrase !

— Pas de danger, répliquait l'urubú gouailleur, vous savez trop bien voler.

Ce qui n'empêcha pas le crapaud de s'aplatir et de s'endommager considérablement. Voilà pourquoi il a le dos tout bossué et la peau couverte de plaies.

Si l'urubú prête aux poétiques légendes, le *Jacurutú* (*Strix nacurutu*) à tête de chat, oiseau de la famille des Nocturnes, jette la terreur et les craintes superstitieuses dans l'âme de l'Indien, qui redoute son croassement lugubre.

Mais le *Caraxoé* ou *Sabiá* et le *Japiym* ou *Chechéo* (*Oriolus icterus gam.*) l'enchantent de leurs mélodies et le plongent dans les vagues rêveries qui sont pour lui les seules jouissances de l'esprit. Ces deux espèces d'oiseaux sont du genre *Turdus*, de l'ordre des passereaux. Le *sabiá* a le chant suave et mélancolique du rossignol de l'Europe, mais moins étendu et moins varié. Le *japiym*, jaune et noir, imite la voix de tous les autres oiseaux. C'est l'oiseau-orchestre des forêts brésiliennes. Il pourrait aussi en être le tapissier. Ses nids, en grand nombre, sont suspendus à la plupart des arbres, semblables à de longues bourses flottantes. Les *japiyms*, amis des gais ramages, vont par bandes.

L'ordre des Grimpeurs nous présente diverses espèces de *toucans* (*Rhamphastos discolorus*), dont le cri est l'harmonie imitative du nom qu'on leur a donné. Ces oiseaux portent un bec énorme, blanc et jaune, souvent plus long que leur corps. Ce bec a la forme d'une faux. Il est léger et celluleux à l'intérieur, dentelé parfois sur les bords et recourbé vers le bout. La tête petite, l'œil rond, la langue longue et étroite barbelée comme une plume ; la face est nue, la queue d'une longueur moyenne, le pied court et l'aile peu étendue. Les toucans ont la taille des corbeaux d'Europe. Le plumage est très haut en couleur. Le dos est azuré, la queue et les ailes bleuâtres, la poitrine est d'un jaune splendide avec des reflets métalliques. Ils vivent dans les bois par petites troupes de six à dix. Leur naturel est défiant. Sans cesse en mouvement, ils ne posent presque jamais à terre ; ils se nourrissent de fruits et d'insectes. A l'époque de la ponte, il dévorent les œufs et

les petits oiseaux, qu'il avalent sans les mâcher, après les avoir fait sauter en l'air jusqu'à ce qu'ils se présentent bien pour être engloutis. Leurs cris sont rauques et perçants. Ils nichent dans les trous d'arbres et ne pondent que deux œufs.

Dans ce même ordre des Grimpeurs, on compte une grande variété de *perroquets*, de *ferruches* et d'*aras*, parmi lesquels on distingue le *maracaná* (*Couurus*), joli perroquet jaune. Les gens du pays prétendent que, pour rendre jaune le plumage d'un perroquet, il suffit de nourrir cet oiseau de la graisse du pirarára ou poisson-ara (*phractocephalus hemiliopterus*).

Dans l'ordre des Gallinacés, les plus remarquables sujets sont : les *Jacús* (*Penelope*), les *Mutúns* (*crax*), l'*Agamy* ou *Jacamy* (*psophia crepitans*), l'*Unicorne* (*Palamedea*), le *Nhambú* (*crypturus*), la *Cigana* (*Opistocomus*), qui tient du faisan et du paon, et plusieurs espèces de colombes et de tourterelles. On a fait remarquer avant nous que, « à l'exception de quelques gallinacés rappelant la perdrix, tous les représentants de cet ordre au Brésil, et spécialement dans la vallée de l'Amazone, appartiennent à des types qui n'existent pas dans les autres parties du globe. »

Les variétés de mutúns ou hoccas sont assez nombreuses. Le plus petit est le mutúm-pinima (*Crax discors*). Il y a encore le mutúm-miri (*C. tuberosa*), le grand mutúm (*C. globulosa*) et le beau mutúm, le poranga (*C. rubrirostris*). Ce sont de grands gallinacés dont le dos est d'un noir de jais, avec des ailes et le ventre bien souvent de couleur blanche. Ils portent sur la tête une belle huppe frisée comme celle des paons. Ils chantent la nuit, et les indigènes affirment qu'ils se font entendre exactement de deux heures en deux heures.

Le nhambú est de plusieurs espèces. Le nhambú-quiá ou pixúna (*Crypturus cinereus*) a le plumage couleur cendré foncé ; ses œufs sont rouges. Le nhambú-toró ou toré (*C. serratus*) passe pour chanter d'heure en heure, et, avec le mutúm, il sert d'horloge aux Indiens. Son chant consiste en un simple cri aigu, strident, que les

sauvages imitent dans la perfection, quand, au fond des forêts, ils veulent s'appeler entre eux sans donner l'éveil aux habitants civilisés. Il pond des œufs bleus. Il faut citer encore la sururina, qui ressemble au précédent, quoique plus petit.

Dans le genre *Columba*, nous possédons également un grand nombre d'espèces, parmi lesquelles le juruty, qui est la *Columba cabocolo* de Spix. C'est une tourterelle au plumage cendré, à la poitrine grisâtre et à la tête presque déplumée.

Dans l'ordre des échassiers, aussi nombreux que varié, notons : la Peaçoca ou mieux Aguapéaçóca (*Parra Jaçana*), de couleur marron, dont les longs doigts, plus longs que son mince corps, lui permettent de courir sur la végétation flottante des cours d'eau comme sur la terre ferme : le Jaburú-Moleque ou Marabout (*Mycteria americana*), le plus grand des échassiers riverains de l'Amazone ; le Magoary (*Ciconia Maguari*), inférieur en taille au Marabout, et le Nandú ou Ema (*Rhea americana*), appelé souvent autruche d'Amérique. — Tous ces oiseaux au long bec emmanché d'un long cou vivent en bandes sur les bords des lacs et des affluents du grand fleuve.


La famille des Longirostres est représentée par un oiseau vraiment splendide, l'Ibis ou Guará aux plumes roses (*Ibis rubra*), dont l'extrémité des ramiges est noire. Les Indiens, admirables observateurs de la nature qui les entoure, l'avaient bien nommé ; *guá* et *guira*, oiseau aux couleurs changeantes. car, tout jeune, il est blanc ; adulte, il devient noirâtre, et, plus tard, tout rose.

Nous ne parlerons pas des Plongeurs, pour ne pas étendre outre mesure ce chapitre déjà long. Nous laisserons également de côté les trochilidés, oiseaux-mouches et colibris aux ailes étincelantes, ainsi que les papillons aux nuances éblouissantes (1).

La plupart des volatiles cités plus haut donnent une nourriture délicieuse. Quelques espèces se prêteraient facilement à la vie des basses-

(1) J. Théodore Descourtiz : *Oiseaux brillants du Brésil*, Paris, 1832. — E. J. da Silva Maia : *Memoria sobre os beija-flores*, Rio, 1851, « Trab. da Soc. Velloso. »

coûrs et fourniraient une alimentation de premier ordre. L'industrie et le commerce ont déjà tiré parti de la beauté et de la légèreté extraordinaires du plumage de quelques-uns de ces oiseaux des tropiques.



9. — Tortue de l'Amazonie.

Examinons rapidement la classe des Reptiles, et trois de ses ordres : celui des Chéloniens, celui des Sauriens et celui des Ophidiens.

Dans l'ordre des Chéloniens (1), nous trouvons toutes les tortues

(1) Alex. Rodrigues Ferreira: *Memoria sobre as Tamarugas...*, 1786, Man. de la Bibl. Nat. de Rio. — J. B. von Spix: *Animalia Nova sive species novae testudinum et ranarum...*, Monachii, 1824.

aquatiques et terrestres : la Tartarúga ou tortue d'eau douce (*Emys dumeriliana*), le Matámatá (*Testudo Chelys fimbriata*), le Cabeçudo, le Capitary, tenu pour le mâle de la tortue, l'Aiassá, l'Aperema (*Testudo plana sapida*), le Uyanury, le Tracajá, le Jaboty (*Testudo terrestris*) et plusieurs autres. Toutes ces espèces offrent de précieuses ressources alimentaires. La chair de la tortue constitue une nourriture saine et savoureuse : l'écaille, qui n'a pas la valeur de celle de la tortue de mer, est employée, cependant, pour des ouvrages grossiers à l'usage du peuple ; avec les œufs, que l'on mange aussi, soit frais, soit défumés, on fait une sorte de graisse (*manteiga*, beurre), qui est employée dans l'intérieur pour l'éclairage et qui commence à être exportée. C'est cette graisse que M. Jules Verne a prise pour du beurre bon à être mangé sur du pain ; mais ce beurre de tortue n'a jamais servi qu'aux tartines littéraires du fantaisiste écrivain de la *Jangada*.

Les Sauriens nous offrent les espèces si multiples de caïmans ou alligators, crocodiles de l'Amazone, appelés jacarés au Brésil (1). — Le caïman commun (*Alligator cynocephalus*) mesure souvent plus de 3 mètres de longueur. L'*Alligator palpebrosus* est plus petit, mais non moins féroce. Le *Crocodilus sclerops* ou caïman à lunettes est un animal vraiment terrible : ses yeux, d'une couleur rougeâtre, forment une protubérance très saillante sur son museau assez allongé. — L'alligator ou caïman est propre à l'Amérique. Le nom de caïman vient du galibi (*cayman*), et le nom d'alligator du portugais *lagarto*, dérivé du latin *lacerta*, lézard. Les naturalistes donnent à quelques caïmans le nom de monitores. Les Américains du Nord l'ont emprunté pour en baptiser leur premier vaisseau cuirassé à tourelles à fleur d'eau. — Le caïman à lunettes, qui atteint une longueur de 4 à 5 mètres, pond ses œufs dans le sable des plages, les recouvre de paille ou de feuillage et veille constamment sur eux, toujours prêt à

(1) Alex. Rodrigues Ferreira : *Memoria sobre os jacarés...*, 1786, Man. de la Bibl. Nat. de Rio.

les défendre. Il est rare qu'il attaque l'homme. Rien n'empêcherait de parquer et d'élever l'alligator amazonien. comme on le fait déjà aux Etat-Unis de l'Amérique du Nord, où leurs peaux sont apprêtées dans leur couleur naturelle ou après une application de couleur d'aniline, pour la confection de sachets, de carnets, etc.

Ce même ordre de Sauriens comprend aussi diverses espèces de lézards et de caméléons (1), le Senemby des Indiens. Parmi ces derniers, on connaît surtout *l'Agama picta* et *l'A. catenata*.

Comme tous les Edens, l'Amazone cache des serpents sous ses ombrages (2). L'ordre des Ophidiens, au lieu d'y jouer le rôle de tentateur, écarterait bien plutôt du paradis amazonien ceux qui seraient tentés de s'y aventurer. s'ils ne savaient pas, d'abord, que ces serpents n'ont pas l'habitude de fréquenter les sites habités, et, ensuite, que des injections de permanganate de potasse, conseillées par le Dr Lacerda, guérissent de leurs blessures. Nous ne dissimulons pas, cependant, que les forêts et les cours d'eau de ce beau pays sont infestés en maint endroit de ces horribles bêtes, dont quelques-unes sont venimeuses. Il y a le Sucurijú, Sucurujú ou Sucuriú (*Boa Scytale*), le plus grand serpent aquatique de ces parages, qui atteint parfois jusqu'à 20 mètres de long (3) ; la jararaca (*Trigonocephalus J.* et *Cophias atrox*), qui atteint jusqu'à 2 mètres et dont la morsure est excessivement dangereuse (4) ; la Jaquiram-boya ou petit serpent à ailes (*Fulgora lanternaria*), dont la piqûre est terrible ; le serpent à corail ou élaps ; il y a les différentes variétés de boas ou giboyas (*Boa Cenchria*). Mais que le lecteur européen se rassure. Au milieu de ces forêts hérissées de dards, empoisonnées de venin, l'Indien va

(1) J. B. von Spix : *Animalia Nova sive species novae lacertarum...*, Monachii, 1825.

(2) J. Wagler et J. B. von Spix : *Serpentum brasiliensium Species Novæ...* Monachii 1824.

(3) F. L. C. Burlamaque : *O Minhocão, o Sucurujú, a. Giboia...* Rio, Trab. da Soc. Vellos.

(4) J. Bap. de Lacerda : *Investigações experimentaes sobre a acção do veneno da Bothrops jararaca*, Rio, 1877, Arch. du Mus. Nac., II.

nu-pieds, comme le lazzarone sur les plages dorées de Capri, et rarement il est atteint de la blessure du vaillant Achille.

Nous ne nous arrêterons pas à la classe des Batraciens qui n'ont d'intérêt que pour le savant.

La classe des Poissons (1) est aussi innombrable que la légion des étoiles. Il est impossible de donner une idée approximative de la richesse des eaux de ce pays. Agassiz, qui est allé au Brésil en 1865 dans le but de se livrer à des études d'ichtyologie, écrivait ces paroles après six mois d'exploration dans le bassin de l'Amazone :

« L'Amazone nourrit à peu près deux fois plus d'espèces que la Méditerranée, et un nombre plus considérable que l'océan Atlantique d'un pôle à l'autre... Tous les fleuves de l'Europe réunis, depuis le Tage jusqu'au Volga, ne nourrissent pas cent cinquante espèces de poissons d'eau douce : et, cependant, dans un petit lac des environs de Manáos, nommé Lago Hyanuary, qui a à peine 400 ou 500 mètres de surface, nous avons découvert plus de douze cents espèces distinctes, dont la plupart n'ont pas encore été observées ailleurs. »

Ces quelques lignes d'un savant adonné à ces études spéciales suffisent pour démontrer l'impossibilité de donner ici un aperçu, aussi sommaire fût-il, des richesses ichtyologiques vraiment fabuleuses de cette région.

Toutefois nous devons dire quelques mots du *Pirarucú*, le *Sudis gigas*, car il est le poisson le plus important du fleuve, celui qui comme aliment remplace le bétail pour les populations riveraines, au dire du même savant. Son nom vient de deux mots tupis : *pîra*, poisson, et *urucú*, roucou ou rouge, à cause de sa couleur. On le trouve à peu près dans tous les cours d'eau et dans tous les lacs de l'Amazone. La chair en est savoureuse et bien supérieure à la morue. Les indigènes

(1) Spix, Agassiz et Martius : *Selecta genera et species piscium...*, Monachii, 1879. — L. Agassiz : *Lettres relatives à la faune ichtyologique de l'Amazone*, « Ann. des Sc. Nat. », IV, V, 5<sup>e</sup> série.

le salent et le dessèchent, et, sous cette forme, il sert à alimenter les populations de l'intérieur. Depuis quelque temps, il commence à être exporté pour les autres Etats du Brésil, surtout pour Pará. De sa langue rugueuse, desséchée, on fait une râpe très utile. Le pirarucú a souvent plus de 2 mètres de long (1).

Pendant l'exercice financier 1895-96, la perception de Manáos a enregistré une exportation, par grand cabotage, de 553.118 kilogr. de pirarucú sec, d'une valeur officielle de 468 contos ou millions de réis ; pendant ce même exercice, l'exportations de Parintins en a été de 169.782 kilogr., d'une valeur officielle de 146 contos ; celle d'Itacoatiára, de 91.846 kilogr., d'une valeur de 80 contos, et celle de Mauès, de 52.252 kilogr., d'une valeur officielle de 44 contos de réis.

Il nous resterait à parler des Mollusques, des Crustacés et de la classe des insectes, si bien étudiée par Bates (2). Nous y renonçons. Ce petit monde demanderait de longs développements, qui seraient déplacés dans un travail auquel nous voulons conserver, avant tout, un caractère pratique.

D'ailleurs, comme l'a dit un voyageur célèbre après avoir visité ces contrées : « Quelques heures passées à contempler ce monde merveilleux des tropiques, pour peu qu'on ouvre seulement les yeux sur les trésors de la vie végétale et animale, en apprennent plus sur la distribution de la vie, qu'un mois d'études de cabinet. » Il faut le voir pour le croire.

---

(1) Alex. Rodrigues Ferreira : *Memoria sobre o peixe piraurucú...*, 1787, Man. de la Bib. Nat. de Rio.

(2) Henry Walter Bates : *Contributions to an Insect Fauna of the Amazon Valley...*, London, 1862, « Trans. of Linn. Soc. », XXIII.

---

## CHAPITRE VI

*Règne végétal.* — Bois de construction civile et navale. — Bois de menuiserie et d'ébénisterie. — Plantes alimentaires. — Epices et aromates. — Fibrés textiles. — Matières tinctoriales et tannantes d'origine végétale. — Matières oléagineuses. — Substances médicinales. — Gommés, gommés-résines, oléo-résines, baumes et essences. — Ivoire végétal. — Caoutchouc.

La flore amazonienne ? Cela ne ressemble-t-il pas à une redondance de mots ? Toutes les merveilles de la végétation ne se sont-elles pas comme épuisées dans cette immense serre de la vallée de l'Amazone ? Est-ce qu'aucune contrée de la terre peut rivaliser avec cette région brésilienne pour la richesse, pour la grandeur, pour l'éclat et pour l'utilité des productions végétales ?

Dans cette vallée, il n'y a pas une plaine de l'intérieur, pas une colline, pas une rive de fleuve, de rivière, de lac ou d'*igarapé*, où ne s'étalent la splendeur et la surabondance d'une végétation extraordinaire. Partout y croissent les essences les plus variées. Les bois les plus estimés pour la construction civile et navale s'y rencontrent avec les plus beaux et les plus précieux spécimens employés dans la menuiserie et l'ébénisterie. Les plantes médicinales y disputent la palme aux bois de teinture, et ceux-ci rivalisent avec les essences forestières et les plantes aromatiques. Des arbres aux fruits savoureux poussent à côté d'autres arbres dont le suc se transforme en caoutchouc ou dont les graines deviennent l'ivoire végétal. Partout c'est une profusion de branchages, de verdure, de fleurs, de graines, de fruits, de sève.

Ces forêts de milliers de lieues ne sauraient être décrites avec une entière rigueur scientifique. Les travaux de Spix et Martius, d'Edouard

Poeppig, de Barbosa Rodrigues, de Monteiro Baena, des frères Rebouças, de Trail et de Fusée Aublet ne donnent qu'une idée incomplète de la multiplicité des plantes qu'eiles renferment. La flore amazonienne n'est pas encore entièrement dévoilée ; tant s'en faut. Un très-grand nombre d'espèces n'ont été ni classées ni décrites taxonomiquement. Pendant de longues années encore, l'investigation botanique pourra se donner libre cours dans ce champ presque sans limites. Il y a là matière à des trouvailles fort curieuses.

Ici nous ne faisons pas œuvre de savant, mais de vulgarisateur. Aussi avons-nous cru devoir suivre une méthode qui soit utile surtout à l'Européen désireux d'exploiter ces ressources nombreuses des forêts de l'Amazone.

Nous traiterons donc, aussi brièvement que possible :

- 1° Des bois de construction employés soit dans la bâtisse commune, soit dans la grande construction navale et civile ;
- 2° Des bois de menuiserie, d'ébénisterie et de tabletterie ;
- 3° Des plantes alimentaires ;
- 4° Des épices et aromates ;
- 5° Des fibres textiles ;
- 6° Des matières tinctoriales et tannantes d'origine végétale ;
- 7° Des matières oléagineuses ;
- 8° Des substances médicinales ;
- 9° Des gommés, gommés-résines, résines, oléo-résines, baumes et essences ;
- 10° De l'ivoire végétal et des sucs épaisiss.

D'après cette simple nomenclature, il est aisé de voir que les forêts amazoniennes renferment des richesses qui devraient tenter les colons, et qui peuvent leur assurer comme un premier fonds d'établissement agricole.

Dans l'Amazone, les hommes ont vécu jusqu'ici de la nature, des produits qu'elle offre spontanément. Le temps de la grande culture

semble proche. Les bois défrichés devront servir à faire centupler ces richesses par une exploitation normale.

Parmi les bois les plus employés et les plus estimés pour la construction navale et civile, nous citerons les suivants, qui ont déjà été livrés au commerce ou qui méritent de l'être :

Le *Parcouri* ou *Bacury* (*Platonia insignis*), de la famille des Guttifères. C'est un bois grisâtre au tissu résistant, aux pores très visibles. Sa hauteur est de 20 à 25 mètres ; son tronc mesure, en diamètre, de 1 m. 50 à 2 m. 50, selon l'âge et les localités. Il fournit de la gomme élastique.

Le *Sucopira-assù* (*Bowdichia Virgilioides*), famille des Légumineuses. Il est également gris et très beau de veinures. On l'emploie tout particulièrement pour la construction des quilles de navires. Il atteint 20 ou 25 mètres de hauteur, et le diamètre de son tronc varie entre 1 m. 50 et 2 m. 50.

L'*Ipé* ou bois d'arc (*Tecoma chrysantha*) appartient à la famille des Bignoniacées. Sa couleur est foncée ; ses pores sont assez dessinés. Cet arbre, de hauteur moyenne, abonde dans toute la vallée de l'Amazone. Ses variétés nombreuses s'emploient pour tous les genres de construction. Il ne mesure guère que 12 mètres d'élévation, sur 55 centimètres de diamètre.

Le *Pequiá* ou *Piqui* (*Caryocar brasiliensis*) est un bois résistant de la famille des Rhizobolées, d'une belle couleur jaune. Cet arbre trapu mesure de 1 m. 50 à 2 mètres de diamètre sur 11 ou 12 mètres de hauteur. Le fruit est sphérique, gros, avec une ou plusieurs cavités contenant des noyaux et une matière grasse ou oléagineuse en grande quantité ; les Indiens s'en servent comme d'aliment ou condiment.

Le *Massaranduba* (*Mimusops balata*), Sapotacée, d'une nuance rouge foncé avec de rares veinures. Son grain est très fin, son tissu serré et compact. Il peut être débité pour traverses de voies ferrées et chevilles de navires. Il n'a pas moins de 20 à 25 mètres de hauteur et

de 1 m. 30 à 3 mètres de diamètre au tronc. Le massaranduba peut être considéré comme un des produits forestiers les plus précieux de cette vallée. Il distille une espèce de gutta-percha; son lait, doux et sucré, peut remplacer, dit-on, celui de la vache. De son écorce, très fine, on extrait le tanin et certaine matière tinctoriale.

Le *Páo-ferro* ou bois de fer (*Swastria tomentosa*) est trop connu dans les colonies françaises sous le nom de Hucuya, Wanebala, Panacoco ou Anacoco, pour qu'il soit besoin de le décrire:

Le *Cèdre blanc* (*Cedrela odorata*) est aussi appelé acajou amer et acajou femelle dans les colonies françaises. Sa contexture est assez semblable à celle du précédent. Il est d'un aspect rose plus clair. Le *Cèdre patate* (*Cedrela sp.*) est cet arbre immense, de 20 à 25 mètres d'élévation et de 2 à 3 mètres de diamètre, que l'on rencontre flottant sur le grand fleuve, arraché par la force des eaux. Ces deux espèces de cèdre sont de qualité inférieure et ne sont guère employées que pour des travaux de second ordre.

Les *Lauriers* sont aussi en grande abondance dans les marécages amazoniens. Ils atteignent des dimensions inconnues ailleurs. On distingue le *laurier noir* (*Cordia sp.*), le *laurier commun*, le *jaune*, l'*odorant*, le *blanc*, le *rouge*.

Il existe un certain bois nommé *Itaúba* (*Acrodiclidium itauba*) qui a la propriété vraiment merveilleuse d'être imputrescible, bien qu'exposé à toutes les intempéries. C'est le fameux *bois de pierre*, particulier à ces contrées. Sa hauteur est de 20 mètres, son diamètre de 2 m. 20 à 3 mètres.

Le *Sapucaia* (*Lecythis ollaria*), le camari-macaque des colonies françaises, offre des avantages non moins précieux pour la construction civile et navale. Haut de 20 à 25 mètres, épais de 2 mètres à 2 m. 50, il est très compact et d'une couleur rougeâtre qui s'atténue en vieillissant. On en tire de l'étope pour le calfeutrage, une encre bleue pour teindre les tissus de coton, des amandes huileuses comes-

tibles et médicinales. Il existe plusieurs autres espèces de sapucaias qu'il serait fastidieux d'énumérer.

Le *Guarabú* ou *Páo-roxo* (*Peltogyne macrolobium*), de la famille des Légumineuses, est un bois de première qualité, d'une couleur violette très distinguée et d'un tissu très dense. Le diamètre du tronc est de 1 mètre à 1 m. 20 et la hauteur de 20 à 22 mètres.

Dans la famille des Sapotacées, nous remarquons l'*Abiurana* (*Lucuma lasiocarpa*), qui est très estimé pour son emploi dans les constructions de toute nature et pour ses fruits agréables. Sa taille n'est pas très élevée : à peine 10 à 15 mètres, et 60 à 90 centimètres de diamètre.

L'*Acapú* (*Andira Aubletii*) est un bois gris de premier ordre et de grande valeur. C'est le même que l'*Épi de blé* ou le *Dacomaballi* de la Guyane; hauteur 22 à 25 mètres; diamètre du tronc de 1 mètre à 1 m. 50.

Le *Guariúba* (*Galipea sp.*), de la famille des Rutacées, peut résister, comme le bois de pierre, à l'action de l'air et de l'humidité. C'est un arbre au bois jaunâtre, de 8 à 10 mètres de haut avec un tronc de 20 à 30 centimètres.

Enfin l'*Umiry* ou *Niéri* des colonies (*Humirium floribundum*), outre les services qu'il peut rendre dans la construction, fournit encore un baume jaune, limpide et parfumé, qui est employé comme le baume du Pérou. Il ne dépasse guère 15 mètres en hauteur et 1 m. 60 en diamètre.

L'énumération complète de toutes les essences propres à construire serait longue; il nous faudrait faire le long recensement des forêts de l'Amazonie, qui couvrent, ainsi que nous l'avons dit, plusieurs millions d'hectares. Il est plus simple de renvoyer le lecteur aux planches d'Aublet et aux travaux récents des naturalistes des deux mondes :

Segnius irritant animos demissa per aures,  
Quam quæ sunt oculis subjecta fidelibus...

Les bois de menuiserie, d'ébénisterie, de tableterie, ne sont pas moins nombreux et moins aptes à l'exploitation que ceux dont nous venons de parler. Les plus remarquables et les plus généralement employés, ceux qui offriraient à l'industrie européenne les meilleures matières à mettre en œuvre sont :

L'*Andira-uixi* (*Andira sp.*), assez semblable au palissandre, et qui offre au débit des billes de 8 à 10 mètres de hauteur, sur 15 ou 20 centimètres de diamètre.

Le *Cajaseiro* (*Spondia dulcis*), qui est le bois blanc de nos pays. Il produit un fruit excellent, auquel on donne le joli nom de pomme de Cythère.

Le *Genipapo* (*Genipa brasiliensis*) l'emporte sur les précédents par ses proportions, qui dépassent 14 mètres de haut et 14 centimètres de diamètre, et par sa qualité intrinsèque. Le bois cendré gris-perle du genipapo est des plus estimés pour l'ébénisterie de haut luxe et la sculpture sur bois. On trouve dans son fruit un aliment savoureux et un remède efficace.

L'*Ingá-rana* (*Inga sp.*) est rouge et très clair. Il a 10 ou 12 mètres de haut, 50 ou 60 centimètres de diamètre.

Le *Jacarandá cabiúna* (*Dalbergia nigra*), espèce de palissandre (*palo santo*) chocolat presque noir, présente des veinures foncées brunes et des pores longitudinaux remplis d'une masse rose. Il mesure de 12 à 15 mètres de haut sur 1 m. 20 ou 1 m. 60 d'épaisseur. Les racines, d'un beau dessin, sont très appréciées. Certaines espèces de Jacarandá se trouvent dans le centre du Brésil, mais sont inconnues dans l'Amazonie.

Le *Muiracotiára* (*Centralobium sp.*), bois superbe, de 10 à 12 mètres de hauteur et de 1 mètre de diamètre, a le fond jaune tigré de raies noires.

Le *Muirapinima* (*Centrolabium Paraënse*) ou Bois-tortue est appelé aussi bois de lettres, à cause de ses taches noires sur champ marron, imitant les squamosités de la tortue. Cet arbre, mesurant de 3 à 10

mètres de stature et de 5 à 10 centimètres de diamètre, est excessivement précieux.

Le *Muirapiranga* ou Boromé des Guyanes est plus élancé. Il atteint 20 ou 25 mètres de hauteur, et son tronc varie entre 2 m. 50 et 2 m. 80 de diamètre. Sa couleur d'un rouge violet et son tissu serré rappellent le palissandre. Son lait fournit une sorte de gutta-percha.

Le fameux *Bois de rose* ou páo-de-rosa (*Dicypellium sp.*), qui répand un parfum de rose, est un bel arbre de 8 à 11 mètres jusqu'à la cime, et de 50 à 60 centimètres au grand diamètre.

Le *Bois mulâtre*, páo-mulato (*Pentaclethra filamentosa*), a 10 à 13 mètres d'élévation, 80 centimètres à 1 mètre de diamètre.

Le *Bois précieux*, páo-precioso (*Mespilodaphne preciosa*), sert encore dans la pharmacie et dans la parfumerie par l'emploi de son écorce et de ses semences odorantes. Son bois est très résistant, d'une cohésion parfaite, et ses veines sont d'une grande beauté.

Le *Bois violet*, páo-roxo-do-Amazonas (*Peltogyne venosa*), est d'un violet tirant sur le jaune. Le tronc, presque toujours creux, a de 50 à 60 centimètres de diamètre et l'arbre de 15 à 20 mètres de haut.

Le *Bois satin*, páo-setim (*Aspidosperma sp.*), d'un jaune clair, éclatant, luisant, ambré, aux pores presque invisibles, ne va guère au delà de 10 mètres de hauteur avec un diamètre de 50 à 60 centimètres.

Citons encore le *Tapiquarána*, liane de grandes dimensions dont on fait des cannes peu communes, l'*Umary* (*Geffroya superba*), l'*Iuxy*, et des milliers et des milliers d'autres.

Le musée des colonies de Paris expose quelques échantillons des bois de la Guyane qui se retrouvent presque tous dans l'Etat de l'Amazone.

En attendant que le Brésil, pour faire suite à ses expositions de café, fasse connaître à l'Europe ses incomparables richesses forestières, nous engageons les personnes qui désireraient se renseigner à

bonne source, à visiter ces beaux produits de la flore des tropiques. Aujourd'hui, le bois commence à manquer dans la vieille Europe, dépouillée de ses ombrages préhistoriques ; le temps n'est pas loin où l'on sera forcé de demander au Nouveau-Monde d'entamer sa réserve forestière. L'Amazonie conserve en dépôt, pour des siècles, un stock de bois capable d'alimenter toutes les industries locales et étrangères. Il y a là des milliards qui dorment et qui attendent le passage de hardis pionniers. Ils ne se feront pas longtemps attendre. nous en avons la certitude. L'homme va toujours où il y a de l'argent à gagner et de la force à dépenser.

Les *matières alimentaires* sont une des plus grandes sources de revenus à exploiter dans les solitudes amazoniennes.

Il faut placer à part et au premier rang le café, le cacao, la coca, succédané du thé, le sucre et le guarana, sans parler du tabac. Viennent ensuite les féculents et les fruits communs.

Le *Caféier arabique* se trouve à l'état presque sauvage dans l'Amazonie. Il y pousse admirablement, mais on en néglige la culture de plus en plus ; et aujourd'hui tout le café consommé dans cet Etat est importé du sud du Brésil, qui donne à lui seul les trois quarts de la production totale du monde entier.

Le *Cacaoyer* (*Theobroma*) est beaucoup moins négligé. Cet arbre, dont la graine est le cacao, est originaire de l'Amérique. Il a le port des cerisiers d'Europe et pousse jusqu'à 12 mètres de hauteur. Son fruit, appelé cabosse, est ovoïde, jaune ou rouge à l'état frais ; brun noirâtre lorsqu'il est desséché, de forme pentagonale irrégulière ; piriforme à sa base et muni d'une pointe obtuse à son extrémité libre : il mesure de 14 à 18 centimètres de longueur sur 9 ou 10 centimètres d'épaisseur. L'intérieur est divisé en cinq loges contenant ensemble de 26 à 40 graines. Un placenta central retient et alimente ces graines, disposées à plat les unes sur les autres au milieu d'une pulpe aigrelette. Le péricarpe, ligneux et indéhiscant, est sillonné, à l'intérieur, de

côtes longitudinales plus ou moins rugueuses. Trois espèces de cacao croissent dans la vallée de l'Amazone : le *Theobroma speciosa*, le *Theobroma bicolor* et le *Theobroma sylvestris*.

La première de ces espèces est cultivée dans l'Etat de Pará, c'est-à-dire dans le bas Amazone ; la seconde abonde sur les versants du rio Negro, où d'ailleurs elle n'est pas utilisée ; la troisième, enfin, se plaît de préférence sur la rive droite de l'Amazone, à partir du Madeira, et sur la rive gauche, dans les terres comprises entre la rivière Içá et le Japurá. Le cacao est tellement abondant sur les bords de ce dernier cours d'eau, qu'il est facile d'en faire la cueillette sans sortir des barques. Il suffit de lever le bras et de le détacher des branches qui pendent sur les bords, selon le témoignage de M. Coutinho.

Si le Sud du Brésil possède un des plus importants succédanés du thé, le *Thé-maté*, le Nord, et en particulier l'Amazonie, peut présenter l'*Ipadiú* (*Erythroxylon coca*), la *coca*, dont les Indiens mâchent les feuilles, comme les matelots se bourrent les joues de tabac en carotte. L'expérience a prouvé à ces indigènes que cette opération masticatoire trompe l'appétit et réduit l'estomac à l'inertie. Les Européens emploient quelquefois la coca en infusion en guise de thé, mais le plus souvent comme un spécifique stimulant et tonique.

La *canne à sucre*, dont on extrait le sucre cristallisable, vient en grande quantité dans cette région, mais, pour des raisons que nous exposerons ailleurs, elle n'a pas été cultivée comme elle devrait l'être. Au mois de juin 1883, une loi provinciale accorda une garantie de 7 o/o d'intérêts, sur un capital maximum de 7,500,000 francs, pour l'établissement de trois usines centrales de sucre dans la province. — Par une autre loi du 30 mai 1884, portant le n° 642, le président de la province fut autorisé à signer avec MM. Domingos-Olympio Braga-Cavalcanti, B. Caimary et A. Leamont un contrat pour l'établissement de 3 groupes coloniaux avec usines centrales de sucre, moyennant une garantie d'intérêts de 8 o/o, pendant 30 ans, sur un capital de

250 contos pour chaque groupe colonial et de 750 contos pour chaque usine centrale, le change étant calculé au pair, c'est-à-dire à 27 pence par 1.000 réis. Malgré ces faveurs, les concessionnaires n'ont rien fait.



10. — Plantation de cannes à sucre.

Le Guarana (*Paullinia sorbilis*), pour être moins vulgarisé, que les produits précédents, n'en est pas moins utile. C'est un arbrisseau grimpant de la famille des Sapindacées. Avec ses graines, on compose une boisson stimulante, dont l'efficacité contre la dysenterie semble aujourd'hui incontestée. On le prépare en torréfiant légèrement ses graines après les avoir séchées au soleil, et en les réduisant, par l'addition d'une petite quantité d'eau, en une pâte dans laquelle on introduit des semences, entières ou concassées *ad libitum*. La pâte de guarana est exportée sous forme de saucissons très durs, d'un brun

rouge foncé extérieurement. MM. Chastellux et Bertemond ont découvert dans le guarana un alcaloïde identique à la caféine, et augmentant, comme le thé et le café, l'énergie des fonctions intellectuelles (1). Les gens du pays le préparent en le râpant avec la langue desséchée du pirarucú. Dans sa monographie de Matto-Grosso, parue en 1869, M. Joaquim Moutinho raconte que dans cet Etat l'usage du guarana remplace absolument celui du café ou du maté, et il calcule qu'en portant là-bas 50 arrobes de bon guarana on était sûr de réaliser un bénéfice de 8 à 10 contos.

Parmi les féculents que l'on tire des fruits, des semences ou des parties souterraines d'un grand nombre d'espèces végétales, il faut distinguer les céréales et les légumineuses.

L'Amazone ne vit que de pain dont la farine est importée de l'étranger. Elle ne récolte ni le blé, ni l'orge, ni le seigle, ni l'avoine, ni le sarrasin. Les cultures d'Europe lui sont étrangères, et sans doute inutiles pendant longtemps encore.

Le maïs y peut remplacer quelques-unes de ces céréales. Il y donne des résultats surprenants. — Quand on pense que la quantité de maïs cultivé aux États-Unis de l'Amérique du Nord (360.680.878 dollars en 1869 et 646.106.770 dollars en 1887) suffit pour nourrir toute la population des Etats-Unis, et permet une exportation de près de 12 millions de dollars en 1886-87; que plus de 2 millions de fermiers s'y emploient, et qu'ils réalisent plusieurs centaines de millions de francs par année; — quand on pense que le riz de la Caroline a une production de 25 millions de francs par an (chiffre de 1886-87); et que les Italiens s'en disputent la paille pour la fabrication de chapeaux luttant, par leur finesse et leur prix, avec les plus beaux panamas, on se prend à entrevoir un avenir de richesse et de prospérité pour cette région amazonienne, où riz et maïs poussent presque sans culture, sur la terre à peine remuée.

(1) J. M. da Silva Coutinho : *Noticia sobre o uarana...*, Rio, 1866.

Les graines légumineuses sont aussi abondantes et seraient d'un rendement aussi avantageux.

Des haricots ou feijões et des fèves de plusieurs espèces se propagent également sans le secours d'aucune main-d'œuvre compliquée ; et cependant l'incurie des habitants est telle qu'ils sont obligés de s'approvisionner ailleurs de ces féculents.

Des bananes ou fruits des *Musa sapientum*, *paradisiaca*, etc., pendent en grappes énormes à des milliers de plantes herbacées de grande taille. On en cueille les régimes pour les besoins journaliers à peine. Cependant Sagot et Raoul rappellent qu'un hectare planté avec certaines variétés de bananiers produit 200.000 kilogr. de bananes, tandis que sur la même superficie on ne peut récolter que 5.000 kilog. de pommes de terres et 1.500 kilog. de blé.

Des arbres à pain (*Artocarpus incisa*), jacquier à feuilles incisées, se rencontrent en grand nombre. Ces arbres, de 10 à 13 mètres de haut, portent annuellement de 60 à 80 fruits, gros comme la tête d'un homme, rendant jusqu'à 17 0.0 de fécule.

D'autres plantes cèdent leurs tubercules à l'alimentation. Ce sont : le manioc amer (*Manihot utilissima*) ; le manioc doux (*Manihot aipi*) ou macaxêra ; l'arrow-root ; la patate douce, très variée (*Convolvulus batatas*, *Spomœa batatas*, *Batatas edulis*) ; les diverses espèces d'igmanes ou carás (*Dioscorea*).

Le Manioc (*mbai-y-bai*, arbre du ciel) est une plante de la famille des Euphorbiacées. Sa racine fournit cette farine jaune ou blanche, fine ou granulée, dont se nourrissent, en guise de pain, la plupart des habitants de ces contrées. La fécule de cette plante, peut-être la plus riche en fécule amylicée, fait la base de l'alimentation du plus grand nombre, non seulement dans l'Amazonie, mais dans presque tout le Brésil. On a même calculé que le nombre des individus qui se nourrissent presque exclusivement de farine de manioc, sous forme de produits divers, dépasse, sur notre globe, celui des hommes qui font

usage du froment. Elle entre, en outre, dans la confection de bouillies et de potages à l'euro péenne.

M. Payen a fait l'analyse des tubercules de manioc et est arrivé aux résultats suivants :

Eau.....	63,21	} 21,10 de fécule : 6,25 de fécule transformée en glucose ; 7,75 de substances dissoutes dans l'eau ; 1,69 de cellulose, d'acide pectique, silice, matière oléagineuse.
Matières sèches.....	36,79	
	<hr/>	
	100,00	
	<hr/>	

Les avantages de l'extraction de la fécule, de sa transformation en glucose et en alcool, l'application importante des produits dérivés du manioc démontrent, dit M. de Villafranca dans sa « Note sur les plantes utiles du Brésil », l'immense utilité que l'on peut tirer de cette précieuse plante, en augmentant sa culture et en procédant à l'extraction de la fécule au moyen d'appareils perfectionnés.

Le comte de Posos Dulces, dans son intéressant ouvrage « Ecrits sur l'agriculture de l'île de Cuba », rassemblant dans un tableau les applications de l'amidon, de la dextrine et de la glucose, a mis au grand jour, et d'une manière incontestable, l'avenir qui est réservé à cette précieuse plante, dont les produits semblent appelés à figurer avec distinction dans l'évolution industrielle du monde.

Selon Payen et Martius, la farine de manioc, mélangée en parties égales avec celle de blé, produit un pain très acceptable, bien que la valeur nutritive en soit inférieure à celle du pain fait uniquement de farine de blé.

Cent brasses carrées ou 4 ares 84 centiares, plantées de manioc, rapportent, en farine et en tapioca, autant et plus qu'un champ de cannes à sucre d'égale étendue peut rapporter en vendant le sucre fabriqué avec les appareils généralement employés dans le pays.

D'après P. Sagot et E. Raoul (1), le manioc des féculeries rend plus de 200 tonnes à l'hectare.

Dans les analyses auxquelles a procédé M. Peckolt, il a trouvé dans le manioc la septicoltyne, la manihotine, l'acide manihotique, l'acide hydrocyanique, en outre de la fécule, de la dextrine et de la glucose qui dérivent des tubercules de cet intéressant végétal.

M. le docteur Carneiro da Silva, dans ses « Études agricoles », a résumé tout ce qui a été écrit sur le manioc.

Les préparations de la racine épaisse et charnue du manioc sont de deux sortes. La première, appelée moussache, est une poussière fine, d'un blanc sale, obtenue par simple lavage et par dessiccation à l'air libre : la seconde, le tapioca, est obtenue dans son état de granulation par une sorte de cocion sur des plaques chaudes. La racine du manioc doux peut être mangée comme la pomme de terre : elle n'est pas vénéneuse, au contraire ; celle du manioc amer renferme, indépendamment de la fécule, un suc laiteux qui est un des plus violents poisons végétaux que l'on connaisse. Son principe actif est l'acide cyanhydrique. Mais comme ce suc est volatil, il est facile d'en débarrasser la fécule par pression et évaporation. Il devient alors le *tucupy*, avec lequel on prépare les excellentes sauces amazoniennes pour le poisson. C'est aussi avec le manioc que les Indiens composent leur breuvage enivrant, le *cáuim*.

Le manioc, si indispensable à l'Indien, a fourni sa légende ; voici comment, d'après les traditions, les naturels apprirent à en faire usage (1) :

Un jour, il y a bien longtemps de cela, la fille d'un chef indien qui habitait dans les régions où s'élève aujourd'hui la ville de Santarem, se trouva enceinte. Le père jura de se venger sur l'homme qui avait apporté le déshonneur dans sa cabane. Il questionna sa fille. Prières, menaces, châtiments, rien ne réussit. Elle soutenait que

(1) *Manuel Pratique des cultures tropicales*, Paris, 1893, p. 27.

(2) *Rev. sa Anthropológica*, Rio-de-Janeiro, 1882, article de M. Couto de Magalhães.

jamais aucun homme n'avait approché d'elle. Le père était tout décidé à la tuer. Un homme blanc se présenta. Il dit à l'Indien qu'il ne devait pas tuer sa fille, parce qu'elle était innocente, et que jamais aucun homme n'avait approché d'elle. Le père le crut et attendit. Au bout de neuf mois, la jeune indienne mit au monde une petite fille, belle comme les amours et blanche comme les fleurs d'eau. Toutes les tribus voisines restèrent frappées d'étonnement. De loin, on venait voir la petite blanche, doux rejeton d'une race nouvelle et inconnue. On lui donna le nom de Mani. Elle marchait et parlait dès le premier jour. Elle souriait à tous tristement. Au bout d'un an, elle mourut sans maladie, sans souffrances. On l'enterra dans le jardin de la maison. Selon la coutume des aïeux, chaque jour on découvrait la sépulture et on l'arrosait. Un jour, on trouva la fosse entr'ouverte et dans la fosse une petite plante que nul ne connaissait et que nul n'osa arracher. La plante grandit, porta des fleurs et des fruits. Les oiseaux de la forêt qui en mangeaient étaient ivres. Puis, la terre se fendit et une belle racine apparut au fond de la terre. La racine ressemblait au beau petit corps de Mani la Blanche. On l'appela mani-oc.

Laissons la poésie et revenons aux comestibles.

*L'arrow-root* (*Maranta Arundinacea*) qui vient des mots indigènes aru-aru, farine de farine, dont les Portugais ont fait araruta et les Anglais l'affreux ronronnement que l'on sait, l'arrow-root est produit au Brésil par les racines du maranta à feuilles de balisier, plante herbacée de la famille des cannacées ; on en arrache les rhizomes au bout d'un an.

Les *Patates douces* sont dues à de nombreuses variétés herbacées et vivaces à racines tuberculeuses et diversement colorées de rouge, de jaune, de rose ou de violet. Elles abondent dans l'Amazonie.

Enfin l'*Igname* ou cará vient de plantes grimpanes et volubiles de la famille des Dioscorées. Son tubercule allongé et farineux est une excellente nourriture pour l'homme, et ses feuilles peuvent servir de pâture aux bestiaux.

Citons, parmi les *fruits* comestibles : la *Popunha* (*Guilielma speciosa*), qui fait un excellent dessert et dont on soutire une huile onctueuse. Les spatules des feuilles et, en général, tout le tissu fibreux fournissent d'excellente matière textile. Les voyageurs de ces parages considèrent, paraît-il, la vue de ce palmier comme un indice de la présence d'habitations, parce que dans les *sítios* et dans les fermes on ne néglige jamais de planter des *popunheiros*.

Citons encore : le *Cupú-assú*, servant à faire des confitures, du chocolat et une liqueur ; le délicieux *Ananas*, dont quelques espèces sont sauvages et croissent sans culture ; la *Mangaba* (*Hancornia speciosa*) ; la *Sorra* (*Collophora utilis*), au fruit savoureux et fin, au suc laiteux employé comme vernis ; le *Cubio* jaune et lisse ; l'*Ingá* (*Inga dulcis*) ; le *Cajou* (*Anacardium occidentale*), que l'on mange au naturel, et dont on fait un bon vin couleur de groseille ; et tant d'autres qui dépassent en saveur les fruits les plus succulents de l'Europe.

L'Amazone peut passer pour la terre classique de l'épicerie ; l'Inde seule peut lui faire concurrence. On a donné le nom d'*Épices* et d'*Aromates* à certaines denrées à saveur chaude et piquante ou à odeur suave et pénétrante utilisées dans l'art culinaire, la pharmacie et la parfumerie. On a dit des épices qu'elles sont des poisons domestiques. Ces denrées, qui font la fortune de la fraction la plus intelligente du genre humain, consistent en fruits, graines, écorces, rhizomes de toute espèce. Les principales épices de l'Amazonie sont : la *Girofle* (*Licaria guyanensis*), si répandue dans les forêts ; la *Malaguette* (*Amomum granum paradisi*), dont la saveur est âcre et brûlante ; le *Piment de Cayenne* (*Capsicum frutescens*) ; la *Vanille* (*Vanilla sativa*), que l'on découvre partout à son odeur ; la *Muscade* (*Myristica tomentosa*) ; la *Cannelle* (*Genre cinamomum*) ; le *Gingembre*, qui est le rhizome charnu ou tige souterraine de l'*amomum zinziber*, usité comme condiment, employé en thérapeutique et dont on fait une confiture excellente et

une boisson délicieuse connue sous le nom de « bière de gingembre » : et le *Cumarú* (*Dipterix odorata*), dont les semences, extrêmement aromatiques, connues sous le nom de *Fèves Tonka*, contiennent, entre l'écorce et l'amande, la *Coumarine* à l'état de cristallisation, et servent à parfumer le tabac : on en extrait aussi une huile fort appréciée pour la toilette et estimée pour ses usages médicaux.



11. — *Cumarú*, arbre qui produit les fèves Tonka.

Les *Fibres textiles* offrent non moins d'intérêt que les épices et les aromates.

La fibre textile du règne végétal qui prime toutes les autres est sans contredit la bourre légère qui emmaillote les semences du cotonnier. Le cotonnier croît très bien dans l'Amazonie. Il fut même un temps, avant la fièvre du caoutchouc, où la production du coton dépassait les besoins de la population locale. Les Indiens, qui l'appellent *amamna*, s'en sont servis de tout temps pour fabriquer leurs filets, leurs hamacs

et d'autres objets. Outre le cotonnier ordinaire, il y a un petit cotonnier amazonien *Algodoin* qui donne de la cotonnade jaune. Il serait facile de le remettre en faveur.

Un grand nombre de lianes ou *cipós* sont utilisées comme cordes, et d'autres employées à la confection de différents articles, tels que chapeaux, paniers, nattes, etc.

De l'un de ces cipós, appelé *Timbú-assú*, on détache certaines fibres, qui, tissées, donnent un drap de belle qualité.

Le palmier *Tucumã* (*Astrocarym tucuma*) sert également à la corderie et à la fabrication de hamacs et de filets. Il est devenu un article d'exportation, quoique sur une très petite échelle.

La Piassaba ou Piassava (*Attalea funifera*), un autre palmier, est connue sur les marchés de l'Europe, où on l'achète pour en faire des cordages et des balayeuses. En 1895-96, Manáos en a exporté 291.131 kilog., d'une valeur de 78 contos. Il en est de même du Mirity (*Mauritia flexuosa*), de l'Uaissima (*Urena lobata*), du Tururi (*Sterculia Ipira*), de l'Embira (*Xylopia funifera*), de l'Ananas (*Bromelia ananas*) et d'une quantité d'autres qui abondent dans l'Amazone, et dont le Dr von Martius, Alfred Wallace et Barbosa Rodrigues, entre autres, ont donné des monographies détaillées (1). Citons cependant, pour terminer, le Curauá (*Bromelia Sagenaria*), broméliacée semblable à l'ananas, qui peut être tissu comme le lin et dont on a déjà fait de la toile, de la dentelle et jusqu'à des cordes de violon.

Un certain nombre d'arbres que nous avons déjà cités ont des usages multiples. Il en est parmi eux qui, tout en étant aptes à

<sup>1</sup> Martius: *Genera et species palmarum quas in itinere per Brasiliam... collegit, descripsit et iconibus illustravit...*, Monachii, 1823. — Wallace: *Palm trees of the Amazon and their uses*. London, 1853. — Barbosa Rodrigues: *Enumeratio palmarum novarum quas valle fluminis Amazonum inventas et ad sertum palmarum collectas descripsit et iconibus illustravit...*, Sebastianopolis, 1875. D'autres ouvrages sur le même sujet ont été publiés postérieurement par le même auteur.

d'autres applications, sont plus particulièrement distingués par les matières colorantes qu'ils livrent à l'industrie.

De ce nombre est le Rocouyer (*Bixa orellana*), arbuste de 4 à 5 mètres, qui abonde dans l'Amazone et qui est utilisé en Europe. Il a une pulpe résinoïde d'un rouge vermillon qui recouvre complètement ses graines mûres, contenues, au nombre d'une vingtaine, dans une capsule d'un rouge pourpre, hérissée de gros poils mous. Cette couleur résiste au savon et aux acides.

L'Acari-cuára, de la famille des légumineuses, donne une encre vert d'olive : c'est un arbre de quinze mètres de haut.

Les graines du Cicaité fournissent de même une encre à écrire qui ne peut être effacée ni par l'acide nitrique ni par l'alun.

Les fruits verts du Macacú (*Macubea guyanensis*) sécrètent une couleur sanguine très appréciée, qui noircit si on l'expose à la vapeur de l'urine.

Le *Tatajuba-de-tinta* (*Maclura tinctoria*), le fustic des Français, de 15 à 20 mètres de haut, donne une couleur jaune fort recherchée.


Enfin le *Manglier rouge*, mangue vermelho (*Rhizophora mangle*), dont l'écorce sert au tannage des cuirs : le *Barbatimão* (*Pithecolobium araremotemo*), dont l'écorce astringente est très usitée en teinturerie : le *Bois de Campèche* (*Haematoxylon campechianum*), produit par un grand arbre épineux de la famille des légumineuses : la *Massaranduba* (*Mimusops balata*), que nous avons décrite précédemment, et qui contient une grande quantité de tanin ; le *Jaraúba* (*Leopoldinia pulchra*), à la couleur jaune : et le *Bois du Brésil* (*Cæsalpinia echinata*), grand arbre de 10 à 15 mètres, qui fournit une matière très recherchée.

Passons aux *matières oléagineuses*.

Le nombre des végétaux dont les graines et les parties charnues des fruits sont huileuses est considérable dans cette région.

Les drupes du *Tucum* (*Astrocaryum vulgare*) rendent une huile onctueuse d'une belle couleur cerise.

L'huile de palme du *Caiaté* (*Elæis melanococca*), congénère du



12. — Grappe de fruits du palmier bacaba.

*Dendê*, est comestible, et l'amande de de ce palmier en fournit une grande quantité.

Le *Bacába* (*OEnocarpus Bacaba*), ainsi que son congénère, le *Patauá* (*OEnocarpus Bataua*), donne une huile qui peut servir aux préparations culinaires, tandis que son fruit mucilagineux est comestible et sert à préparer une boisson indigène. Il en est de même du

*jauary* (*Astrocarium Jauary*) : du coco de *Jussára* (*Euterpe Oleracea*) ; du *Mirity*, dont nous avons déjà parlé ; du *Murumurú* (*Astrocaryum murumuru*) ; de l'Umiry *Humirium floribundum* ; du *Piqui*, déjà cité ; et du *Guanandi* ou *Lantim* (*Calophyllum brasiliense*), dont le tronc fournit, par extraction, une huile fine de couleur vert foncé.

Le *Papayer* (*Carica Papaya*) ou *mamoeiro*, est un bel arbre, dont M. Emile Vinson a dit que le fruit possède au plus haut degré, lorsqu'il n'est pas encore arrivé à maturité, des propriétés vermifuges qui le rendent le plus puissant anthelminthique, le plus fidèle et le plus efficace de tous les vermicides connus jusqu'à ce jour.

Le fruit du papayer possède une forme spéciale, qui tient à la fois du melon et du concombre. Quand il est vert, son extérieur est d'une couleur glauque ; quand il est mûr, il est d'un beau jaune cire. Son odeur rappelle assez le parfum de l'abricot ; il en est de même du goût.

De la *Seringueira* (*Siphonia elastica*), l'arbre à caoutchouc, on extrait, outre le caoutchouc, l'huile de « seringa » pour les savons et l'encre d'imprimerie. Plusieurs *Muscadiers*, entre autres le *Bicuhiba* (*Myristica bicuibaba*), donnent des beurres pour la médecine et l'éclairage.

Des noix du *Châtaignier* vulgaire, appelées en France toucas (*Bertholletia excelsa*), on retire une huile douce comestible. Le rendement en huile des graines de cette myrtacée est de 67 o/o. Les myrtacées du genre *Lecrthis* sont aussi riches en matières oléagineuses.

Le *Cacaoyer* (*Theobroma cacao*) donne le beurre de cacao employé en médecine et dans la parfumerie. Le *Cajúero* (*Anacardium occidentale*) produit la noix d'acajou, dont le principe renferme 30 o/o d'une huile caustique vésicante, et l'amande 40 o/o d'une huile douce, de saveur agréable. Nous devons, en outre, faire une mention spéciale de la noix et de l'huile de *Carapa* ou andiroba (*Carapa guyanensis*). Cette huile est jaunâtre, très amère, mais par-

faite pour l'éclairage et les savons. La noix du carapa livre environ 35 o/o d'huile.

Nous n'avons pas encore épuisé toutes les richesses végétales de ce merveilleux pays. S'il nous fallait maintenant énumérer toutes les



13. — Palmier Jauary.

substances médicinales qu'il renferme, nous serions réduits à composer un véritable formulaire pharmaceutique. Nous n'avons pas la prétention de supplanter l'*Officine* de Dorvault.

Nous nous contenterons de rappeler quelques noms.

C'est d'abord l'*Ipecacuanha* ou *Poaya* (*Cephaëlis ipecacuanha*,) qui

fournit cet émétique expectorant et diaphorétique, si connu de nos Purgons de tous les temps : le *Ratanhá* (*krameria argentea*), astringent sérieux ; la *Salsepareille* (*Smilax Salseparilla*) et ses diverses espèces, qui seront une grande source de rapport pour le pays. On connaît suffisamment l'usage des racines ténues de cette petite plante sarmenteuse et grimpante. Puis, nous trouvons le *Geneuna* (*Cassia brasiliana*) : le *Cresson du Para* (*Spilanthus oleracea*) antiscorbutique énergique, efficace également contre les maux de dents et les fièvres intermittentes ; le *Strychnos toxifera* ou *urary*, dont les Indiens font sortir un poison, le curare, dans lequel ils trempent leurs flèches ; la *Spigélie* (*Spigelia anthelmintica*), vénéneuse quand elle est fraîche, et vermifuge quand elle est desséchée.

L'écorce de la *Bignonia copaia* est considérée comme émétique et purgative ; son fruit est antisypilitique. La racine et les feuilles du *Goyavier* (*Psidium pomiferum*) sont astringentes et utilisées contre la dysenterie. Le *Bois à Dartres* (*Vateria guyanensis*) a des graines qui, râpées et mêlées à du vinaigre, sont employées pour la guérison des dartres. La pulpe acidulée et sucrée du Tamarinier (*Tamarindus indica*) est laxative. Le *Jeratacacá* (*Brunfelsia Hopeana*) est employé contre la morsure des serpents.

L'écorce du *Carapa* est un tonique amer et fébrifuge, de même que celle du *Credrela guyanensis*. L'écorce du *Buranhem* (*Chrysophyllum glycyphloeum*) est douceâtre et jouit de propriétés médicinales assez nombreuses. La racine de la canella sassafras (*Mespilodaphne sassafras*) est très aromatique et on l'utilise en thérapeutique.

On connaît les vertus de l'huile de copahu (*Copaifera guyanensis*) : cet arbre, qui mesure de 18 à 20 mètres de haut, est assez commun dans les forêts de l'Amazone. Il en est de même du *Cumarú* (*Dipterix odorata*), dont les graines, très odoriférantes, sont connues en pharmacie et en parfumerie, sous le nom de fèves Tonka. Les semences odoriférantes du *Cumary* (*Ty dendron cumumary*), celles de l'*Embyra* (*Xilopia sp.*), huileuses et purgatives, sont aussi

d'un fréquent emploi en médecine. La Gamelleira (*Ficus doliaria*) distille un sucre âcre, conseillé comme vermifuge. Le Genipapo (*Genipa brasiliensis*) a des fruits médicinaux. La racine piripiriôca est d'un parfum exquis et passe pour aphrodisiaque.



14. — *Andiroba* ou *Carapa*.

L'écorce de l'*Ipé blanc* (*Teconia sp.*) est purgative ; celle du *Teconia insignis* jouit des mêmes avantages ou inconvénients. De plus, cette variété donne une poussière jaune qui fait éternuer, ce qui lui a fait donner le nom de *ipé-tabac*. La *Murta* (*Eugenia lucida*) a l'écorce astringente.

Le *mururé* donne un sève rouge avec des propriétés dépuratives

et antisyphilitiques. Les graines du *Pajurá* (*Pteraginea sp.*), râpées, sont administrées comme astringent. L'écorce de la *Sucupira-perola* (*Bowdichia virgilioides*) est également recommandée dans certains cas pathologiques.

Enfin le tabac, qui n'aurait jamais dû sortir de son rôle purement médicinal, pousse admirablement dans ce pays.

Voyons maintenant les *gommes* et les produits de cette catégorie.

Nous avons la gomme d'*Acajou* produite par le Cajou (*Anacardium occidentale*), la gomme du *Manguier*, celle du *Cocotier*, la gomme de l'*Amapa*, grand arbre de 8 à 10 mètres de haut, et celle du *Sucúba* (*Myristica*), qui est vermifuge.

Parmi les végétaux qui donnent ces sucs opaques à odeur forte et à saveur âcre que l'on nomme *Gommes-résines*, nous ne rappellerons que le *Pao-de-lacre* ou *Bois de sang* (*Vismia guyanensis*), qui sécrète une gomme-résine rouge ayant l'aspect de la cire à cacheter.

Les *résines*, on le sait, sont tenues en dissolution dans le végétal par les essences. Ce sont des corps solides et friables, à cassure vitreuse la plupart du temps. Elles sont inflammables et brûlent en répandant beaucoup de fumée.

Les résines les plus remarquables de la vallée de l'Amazone sont : la résine de l'*Icicariba* (*Icica icicariba*), nommée résine élémi par les Français, bien qu'elle soit à proprement parler un oléo-résine, très blanche et très parfumée. L'*icicariba*, de la famille des Térébinthacées, a de 8 à 12 mètres d'élévation.

Les produits résineux connus sous le nom de copal ou de résine mani sont dus à plusieurs arbres du genre *hymenoea* dont un, le *Jatobá* (*Hymenoea courbaril*), fournit les copals tendres que les indigènes travaillaient pour s'en faire des ornements semblables à l'ambre. Le *Jatobá* atteint jusqu'à 35 mètres de haut. L'*Ounany* (*Siphonia globulifera*), de la famille des Clusiacées, donne naissance à la résine mani.

La résine *Tacamaque animé* est produite surtout par le *Paó-de-breu* (*Icica glabra*), de la famille des Térébinthacées, et par la *Sorreira* (*Collophora utilis*), dont le suc laiteux est employé comme vernis par les indigènes.



15. — Calebassier.

Parmi les baumes, nous pouvons citer : le *Benjoin* (*Benjoin officinale*), qui découle naturellement ou par incision d'un grand arbre de la famille des Styracinéés ; le *Beribá* (*Rollinia sp.*), dont la sève est employée comme baume ; le *Jacaré-uba* (*Calophyllum brasiliense*), arbre de 25 à 28 mètres de hauteur, dont le tronc, épais de 3 mètres, distille un baume jaunâtre, aromatique, d'une saveur âcre et amère ; le *Tamaquaré*, de la famille des Laurinées, dont le baume est utilisé contre les maladies de peau ; et, enfin, l'*Umiry* (*Humirium floribun-*

*dum*), arbre de 12 à 15 mètres qui laisse dégoutter un baume jaune, limpide et parfumé, remplaçant le baume du Pérou.

Les *essences* sont des produits immédiats mélangés aux résines et aux baumes, ou qui se trouvent à l'état de pureté dans certains organes spéciaux.

Les huiles essentielles les plus connues dans l'Amazonie sont : l'*Essence de sassafras* (*Mespilodaphne sassafras*), obtenue par la distillation de la racine de cette lauracée ; l'*Essence de fleur d'oranger*, etc.

Sans nous arrêter aux cires végétales, qui sont assez nombreuses, nous signalerons un produit éburné qui remplace fréquemment de nos jours l'ivoire animal.

Cet ivoire est tiré des graines d'un petit palmier (*Elephantusa macrocarpa*), assez propagé dans l'Amazonie. Les noix de l'ivoire végétal sont irrégulières comme certains marrons. Elles se trouvent enfermées, au nombre de quatre, dans un gros fruit hérissé, et se composent : d'un tégument externe blanc jaunâtre, dur et cassant ; d'un tégument interne brun et d'un albumen, d'abord laiteux et comestible, qui s'organise ensuite en cellules, dont les parois deviennent tellement épaisses, que le tissu prend la consistance, l'aspect et le poli de l'ivoire. Comme l'ivoire animal, celui-ci sert à fabriquer de menus objets de tabletterie, des têtes de cannes, des boutons, etc. Il se colore en nuances diverses et se travaille assez facilement.

Sans atteindre à ce degré de solidité, il existe certains sucS épaissis qui rendent des services aussi appréciables à l'industrie moderne. D'un grand nombre d'arbres s'écoule par incision certaine liqueur laiteuse qui se durcit par des procédés de préparation. C'est le caoutchouc ou gomme élastique.

L'importance qu'a prise ce produit depuis quelques années, les richesses qu'il a mises en circulation dans la vallée de l'Amazone, le nombre de bras qu'il occupe, le rôle qu'il joue dans l'industrie moderne, font que toutes les autres cultures forestières et agricoles

---

sont presque abandonnées en sa faveur, et que la population de cet Etat, de plus en plus disséminée, déserte à son profit les véritables traditions économiques et l'égle exploitation du sol, qui résident dans l'équilibre de la production.

Nous consacrons un chapitre spécial au caoutchouc, dans la deuxième partie de ce travail.

---

## CHAPITRE VII

*Règne minéral.* — La véritable richesse de l'Amazone. — Comment on doit procéder à l'exploitation du règne minéral. — Transformation que le fer et la houille devront opérer dans l'Amazone. — Manière de préparer cette transformation. — Gisements d'or traditionnels. — Agate, diorite, trapp, syénite, jade, feldspath, schiste. — Argile. — Chaux. — Houille. — Porphyre. — Cristal de roche. — Sel. — Pierre ponce. — L'avenir de ces richesses.

Presque toutes les richesses de l'Amazone sont au soleil. Elles consistent, comme nous l'avons dit, en ces productions variées et innombrables d'un sol fertile et presque vierge.

La vallée de l'Amazone est appelée à devenir un centre agricole de premier ordre. Qu'un fort courant d'émigration se dirige de ce côté; que des concessionnaires intelligents et riches y amènent un grand nombre de travailleurs énergiques; que des familles de laboureurs aisés aillent s'y établir dans le but arrêté de convertir leur médiocrité en fortune, — et l'on verra bientôt les immenses forêts abattues en partie, les rives des grands cours d'eau assainies, les plaines de l'intérieur transformées en champs cultivés, toute cette immensité, aujourd'hui presque déserte, cédant la place au travail reproductif.

Ce sont donc principalement les deux règnes, que nous avons précédemment étudiés, qui doivent pour le moment appeler l'attention des émigrants. L'âge des chercheurs d'or dans ces parages est passé; il est trop tard ou trop tôt pour le ressusciter :

Huc omnis turba ad ripas effusa ruebat,  
Tendebantque manus, ripæ ulterioris amore.

Ce qui doit solliciter aujourd'hui les convoitises légitimes de tous ceux qui aspirent à l'indépendance par la fortune, ce n'est pas l'appât

d'un El-Dorado fantastique, la prévision de *placers* inépuisables, mais la seule espérance de faire de l'or avec les simples productions de la terre. Le trésor que les émigrants iront découvrir sur les rives de l'Amazone, ils le trouveront à coup sûr dans les fruits de leur travail. Nous leur conseillons donc de s'en tenir à la fable si sensée du bon La Fontaine, et de se défaire, avant de se mettre en route, de tout esprit d'aventure. Les millions, là-bas, se montrent sous la forme de sucs épais, d'essences forestières, de belles plantations. Il n'est pas nécessaire de fouiller le sous-sol pour les déterrer ; il suffit de labourer à peine le sol ou de s'adresser aux arbres que celui-ci porte sans fatigue et sans culture.

Nous ne prétendons pas dire, cependant, que l'Etat de l'Amazone soit absolument dénué de toute richesse minérale. Nous insinuons seulement qu'il serait imprudent de trop compter sur cette inconnue, qui n'a pas encore été dégagée jusqu'ici. Il peut arriver que le hasard mette certains pionniers sur la voie directe qui conduit à la fortune, en leur indiquant d'une manière inespérée l'entrée des cavernes mystérieuses où la Nature cache ses richesses. Mais ce sera le plus souvent le coup de pioche ou le soc de la charrue qui révéleront les cachettes du vrai trésor.

Quoi qu'il en soit, on y arrivera toujours plus sûrement par le chemin de traverse de l'effort continu et des échanges réguliers.

Il serait téméraire d'affirmer dès à présent que le sous-sol amazonien renferme des gisements précieux ; il serait plus téméraire encore d'engager des capitaux sur ces découvertes hypothétiques. Tout ce que nous pouvons souhaiter, c'est que le gouvernement de ce pays se préoccupe bientôt de cette source de revenus probables. Il est de son intérêt de faciliter toutes les études qui auront pour but de préciser les particularités géologiques et minéralogiques des terrains qui constituent la masse du territoire.

Un corps d'ingénieurs qui exploreraient méthodiquement et scientifiquement les principaux points de cette contrée ; qui, par des excursions

sions, des fouilles, des sondages, fixeraient la constitution géologique du sol ; qui relèveraient ensuite, sur des cartes topographiques, les affleurements, les couches superficielles et profondes, les localisations minières, — un pareil corps de spécialistes rendrait au pays les plus éminents services.

Avant de se risquer dans le labyrinthe, il faut un fil conducteur, et ce guide ne peut être fourni que par les ingénieurs des mines. Qu'ils se lancent donc au plus tôt à la découverte de ces îlots d'or, d'argent et de houille, perdus dans les entrailles de la terre. Nouveaux Cabires qu'ils plongent dans les retraites du fer, dans les abîmes obscurs où gisent tous les métaux ; qu'ils en rapportent ces perles telluriques beaucoup plus précieuses que celles qui s'engendrent au fond des mers.

Le jour où nous pourrons dire : En tel endroit s'étendent des bancs de calcaire et d'argile pour nos constructions ; des agglomérations carbonifères et métalliques pour nos industries ; des amas salins, des soufres, des schistes, — ce jour-là nous aurons retrouvé le véritable El-Dorado, et tous les diamants, toutes les pépites du monde entier ne vaudront pas ce que nous posséderons alors.

Pour qu'un développement économique normal et régulier s'opère dans l'État de l'Amazone, il faut que les matières premières, si riches et si abondantes, qui seront livrées par l'agriculture, trouvent sur place des instruments perfectionnés qui les transforment à peu de frais. A côté du *sítio*, du *seringal* et de la *fazenda*, il faut que l'usine s'élève. Quand nous aurons le fer et la houille chez nous, nous pourrions entrevoir le jour où nous deviendrions les premiers producteurs du monde. Cet avenir n'est peut-être pas très éloigné. Il serait facile de le préparer en se mettant à l'œuvre sans retard, en utilisant ce que nous possédons déjà, en nous servant, pour faire de nouvelles conquêtes, de certaines données et de quelques informations qui nous sont acquises.

On connaît déjà à peu près l'emplacement de ce fameux El-Dorado

qui fit tourner plus de têtes au <sup>xvi</sup>e, au <sup>xvii</sup>e et au <sup>xviii</sup>e siècles, que la belle Hélène ne fit battre de cœurs et ne souleva de poitrines de guerriers aux âges enfantins de la Grèce. C'est aux sources du Paitili, affluent du rio Branco : c'est entre les *serras* Parime et Pacaraïma, sur les confins de l'Amazone, que se trouvait ce séjour fortuné.

C'est par le Jutahy que le célèbre Ursua descendit du Pérou à la recherche de la toison d'or. On sait aussi que les anciens récoltèrent quelques pépites du séduisant métal dans le rio Madeira. On n'ignore pas non plus que des bandes de chercheurs d'or se portaient de préférence, autrefois, sur les bords du rio Machado ou Gy-paraná (Rivière de la Hache). — En 1749, on trouva dans le rio Tiquié, affluent du rio Uaupés, dans la région du rio Negro, des pierres que l'on reconnut contenir beaucoup d'argent, si l'on en croit Monteiro de Noronha. En 1757 — c'est le naturaliste Alex. Rodrigues Ferreira qui le raconte — João Fortes Aragão (d'autres écrivent Arzão) trouva près de la cataracte du Ribeirão Preto, dans le Madeira, de l'or et des « pierres cristallines ». La nouvelle en fut transmise à la métropole, et le gouvernement portugais eut le bon sens d'ordonner qu'on ne poursuivît pas les recherches, craignant que la découverte des mines ne ruinât le pays.

Lorsque la fièvre du caoutchouc sera passée, on pourra commencer les travaux d'exploration minéralogique par ces endroits jadis exploités ou signalés.

Si, des indications fournies par l'histoire et par la tradition, nous passons aux observations plus récentes, nous pouvons également nous assurer que le règne minéral n'est pas absolument exclu de cette partie de la vallée de l'Amazone.

On a découvert, en effet, dans les fouilles pratiquées çà et là sur le territoire de l'Etat, de nombreuses pointes de flèches en agate éclatée : des haches de diorite poli, de trapp, de syénite, de jade; des ornements verts en feldspath lamelleux et quantité de pierres à repas-

ser en schiste, ainsi que des tembetás ou ornements de la lèvre en néphrite, béryl, quartz hyalin, orthose verte, etc.

Plusieurs de ces objets sont, comme on le voit, d'une matière qui caractérise essentiellement les terrains de cristallisation, et qui appartient aux roches composées d'origine ignée ou plutonienne. Le diorite est un composé d'amphibolite et de feldspath; le trapp noir est assez semblable aux formations prismatiques du basalte et révèle ordinairement le voisinage de terrains houillers; la syénite est une sorte de granit fait de feldspath, de quartz et d'amphibole; la jade verte n'est que de la silice, de l'alumine, de la magnésie et de l'oxyde de fer: les schistes sont des feuilletés terreux durcis par l'action du feu, et qui confinent aux houilles. Quand au feldspath, il est l'élément fondamental des roches composées des terrains de cristallisation. Ces silicates alumineux ne se rencontrent jamais dans les couches de sédiment.

Il est donc permis d'inférer, d'après les caractères de ces différents échantillons géologiques, que le sous-sol amazonien, que les quelques chaînons des montagnes amazoniennes sont de formation ignée, et doivent, par conséquent, renfermer les principaux minéraux qui accompagnent ordinairement les roches de cette nature.

On ne peut pas objecter que les Indiens de l'Amazone se pourvoient d'instruments chez leurs voisins plus favorisés des Cordillères andines, où abondent les terrains de cristallisation. Les nombreuses variétés de *tabatinga* (1) qui se rencontrent dans la vallée brésilienne de l'Amazone semblent prouver suffisamment que cette vallée possède des composés plutoniens. En effet, la *tabatinga* paraît n'être due qu'à la décomposition de l'orthose et de l'albite, matières feldspathiques, c'est-à-dire de l'empâtement de la silice, de l'alumine, de la chaux et de la soude dans des limons de fleuves (2).

L'argile plastique commune y est encore plus répandue. Les entre-

(1) De deux mots indiens: *tauá*, argile, et *tinga*, blanche.

(2) Agassiz et Coutinho: Sur la *Géologie de l'Amazone*, Paris, 1867.

preneurs de nos villes futures sont donc assurés de trouver sur place les premiers matériaux de construction. Ils ont le bois et l'argile. Ils ne manquent pas davantage de mortier et de chaux. Le sable est partout sous les pieds. La chaux se trouvera dans la cuisson des amas de coquillages, des dépôts artificiels de *sambaquys* ou *sernambyrs* (1), presque aussi fréquents dans l'Amazone que les *Kyroekkoenmodings* au Danemark.

Mais le charbon de terre, le nerf de l'industrie, le diamant noir, existe-t-il dans cette belle contrée ? le soleil des tropiques n'est-il pas trop riche de ses propres feux pour avoir enfoui sous terre, comme un avare, une partie de ses trésors ? Les forêts, qui grandissent actuellement sur les terres vierges, vivent-elles, comme nous autres, sur les cendres de leurs ancêtres ? Y a-t-il, au pied des grands arbres, des cadavres d'autres arbres, momifiés par les siècles ? La flore amazonienne a-t-elle quelque part sa noire nécropole ?

Pourquoi pas ? Est-ce que le feu, qui a brûlé les pierres, qui a fait les schistes, cette houille terreuse, aurait respecté les végétaux gigantesques ? Cela est d'autant moins probable que l'on a signalé des dépôts carbonifères le long du Guaporé et du Mamoré.

Bien plus : en 1860, on a présenté à l'Exposition universelle de Londres un échantillon de charbon de terre venu du haut Amazone. Dans un rapport, écrit à cette époque et pour cette circonstance, le savant M. John Miers, membre de la Société Royale, a annoncé en ces termes la grande découverte qui révolutionnera quelque jour le monde amazonien :

« Le fait intéressant, dit-il, de l'apparition d'un morceau de charbon de terre venant du rio Solimões ne pouvait passer inaperçu. S'il était possible de constater l'existence de gisements étendus de houille de bonne qualité dans la province de l'Amazone, dans le voisinage immédiat de la navigation fluviale, et susceptible de moyens économiques de transport pour toutes les parties de l'em-

(1) De deux mots indiens : *serye*, reflux de la marée, et *nembyr*, restes.

pire, l'importance d'une pareille découverte serait incalculable pour l'avenir... »

Ces quelques paroles font rêver à de bien grandes choses pour notre pays. Le charbon de terre au Brésil et dans l'Amazone ! Ce serait la force mise au service de la fertilité ; ce serait l'élément noir remplaçant le bras noir d'un passé tout récent ; ce serait l'affranchissement du Brésil du colportage anglais. Ce n'est pas seulement l'exploitation des lignes fluviales de paquebots et des tramways urbains qui bénéficieraient de ce grand moteur, mais tous les centres de production industrielle et agricole : des usines à sucre s'élèveraient, des filatures se construiraient, des machines sans nombre fonctionneraient d'un bout à l'autre de ce vaste territoire, et nous assureraient la prospérité des Etats-Unis de l'Amérique du Nord et des nations européennes les mieux outillées. Quoique l'on n'ait plus entendu parler de la découverte faite dans le rio Solimões, depuis 1862, il est permis d'espérer que nos arrières-neveux verront l'avènement de cette révolution mécanique.

En effet, un géologue de l'Amérique du Nord, devenu directeur de la section de minéralogie au Muséum national de Rio, puis chargé de travaux de sa spécialité à S. Paulo, M. Orville Derby, nous a entr'ouvert, à son tour, les splendides horizons de l'ère de la houille dans cette partie du Brésil. Il a étudié principalement les fossiles du terrain carbonifère du bas Amazone, c'est-à-dire de l'Etat de Pará (1). Dans son travail, il décrit plus de cent espèces appartenant à ce terrain. Après avoir comparé avec le plus grand soin les collections brésiliennes à celles du Muséum national de Washington, il a réussi à établir l'identité presque complète de la faune carbonifère de Pará et de celle qui caractérise les dépôts de la vallée du Mississipi, dont on connaît les gisements houillers.

(1) Orville A. Derby: *The artificial mounds of the Island of Marajó...*, 1879. « *Americ. Natural.* ». — *Contribuição para a geologia do Baixo Amazonas*, Rio, 1878, « *Arch. do Mus.* », 11.

Il est vraisemblable que les conclusions de M. Orville Derby pourront s'appliquer également aux régions du haut Amazone, c'est-à-dire à l'Etat dont nous nous occupons, puisque, d'après Agassiz, la structure géologique de ces deux parties de la vallée est la même, et que la grande île de Marajó, d'où M. O. Derby a extrait ses fossiles, était probablement, à l'origine, soudée à la vallée principale.

Pour continuer et compléter ces travaux, le gouvernement local ferait bien de suivre l'exemple de l'Angleterre, et de faire confectionner, après étude préalable, des cartes exactes relatant les limites précises des différentes formations et les points de croisement de toutes les couches connues de charbon de terre.

Cela fait, il serait possible de vendre à un assez haut prix ces terrains incontestablement miniers. Les capitaux se présenteraient promptement, de puissantes compagnies ne tarderaient pas à se grouper, des puits s'ouvriraient et des milliers de travailleurs en feraient sortir des tonnes de richesses. En vertu de cet adage « que toute matière exploitable trouve exploitateur », il ne s'agit que de garantir l'existence de la matière exploitable. C'est à quoi doivent tendre tous les efforts de ceux qui ont souci de nos affaires publiques. Les particuliers, agissant seuls, courraient le risque de gaspiller des forces qui seraient mieux employées ailleurs, s'ils se lançaient les premiers dans cette gigantesque entreprise. L'Etat doit leur ouvrir toutes les voies ; libre à eux ensuite de profiter de ce qu'on leur offre si libéralement. Le produit de l'impôt ne saurait mieux être employé qu'à assurer ainsi de nouvelles sources de bien-être et de travail rémunérateur.

Des nombreux affluents de l'Amazone, deux, surtout, ont été étudiés au point de vue géologique et minéralogique. Ce sont le Madeira et le rio Negro. Voici ce que dit le D<sup>r</sup> J. Severiano da Fonseca des cataractes du Madeira, qui se trouvent en assez grand nombre dans la partie haute de ce cours d'eau :

« Les roches de ces cataractes sont de formation plutonienne, et

révèlent, à première vue, leur origine volcanique, modifiée peut-être par le métamorphisme. Quelques-unes d'entre elles m'ont paru difficiles à classer, à cause de l'incertitude des signes qu'elles présentent ; d'autres, au contraire, offrent un facies minéralogique qui enlève toute hésitation. Les grandes tables de pierre trachytiques, presque lisses, d'une couleur de fer ou d'un noir luisant de goudron, sont formées, en plusieurs endroits, de couches superposées plus ou moins ondulées, avec des rebords curvilignes ; on dirait qu'elles proviennent d'une matière en fusion, épaisse, répandue à grand jets, formant des nappes, qui se seraient refroidies avant que les dernières tables fussent arrivées à la place occupée par les premières. Ça et là surgissent de grands rochers, les uns prismatiques, les autres arrondis, tantôt sous forme de dykes (1), de diorite et d'elvan, tantôt comme des blocs détachés. Quelques-uns sont déchirés au milieu par une seule fente, qui, parfois, mesure plus d'une brasse de largeur. Ailleurs, on rencontre de grandes excavations (chaudières), trous parfaitement ronds, creusés dans le rocher par le frottement de silex roulés. »

D'après ce même voyageur, ces rochers sont des porphyres amphiboliques, des obsidiennes, des syénites, des petro-silex, c'est-à-dire des roches feldspathiques produites par les feux souterrains d'éruptions volcaniques relativement récentes. Les obsidiennes du Madeira, à texture vitreuse et opaque, ressemblent à celles du Pérou, connues sous le nom de *miroirs des Incas*. Les Indiens en font encore des couteaux.

Les petro-silex observés dans cette même vallée sont des agrégats de feldspath et de matières étrangères. Quelques-uns renferment du talc et de l'amphibole.

D'après Beudant, les petro-silex ne se trouveraient que dans les terrains inférieurs à l'étage houiller.

Le D<sup>r</sup> Severiano da Fonseca a rapporté de ses courses un morceau

(1) Filons d'origine ignée, dégagés par les agents atmosphériques de l'enveloppe rocheuse qui les contenait.

de charbon végétal, lamelleux, ayant des feuilles parallèles nettement accentuées. Il était complètement pétrifié et révélait ainsi une très grande antiquité. Cet échantillon se trouve dans la collection du musée de l'Institut archéologique de la ville de Maceió, chef-lieu de l'Etat d'Alagôas.

Les porphyres, assez variés de nuance, qui forment une grande partie de ces rochers du Madeira, sont composés d'albite empâtant des cristaux d'amphibole. Leur emploi serait d'un bel effet en architecture, s'il était possible de les transporter à bon marché jusqu'à Manáos ; ils pourraient peut-être rivaliser avec les plus beaux spécimens de porphyre vert que les anciens tiraient du mont Taygète et qu'ils réservaient à la confection de leurs vases et de leurs socles de statues.

Quant au cristal de roche, M. W. Lewis Herndon, envoyé en exploration dans l'Amazonie par le département de la marine des Etats-Unis, raconte qu'il en a vu à Manáos, chef-lieu de la province. « de beaux spécimens apportés des hautes terres qui séparent le rio Branco de l'Essequibo. »

Terminons ce rapide aperçu en signalant deux faits assez curieux :

Dans le rio Negro, la rivière qui baigne Manáos, on extrait le sel en assez grande quantité de certaines plantes qui poussent sur les rochers, au milieu des plus forts courants d'eau douce. C'est l'incinération de ces végétaux du genre *Lacis* qui donne le sel dont nous parlons. La présence de ce sel peut être attribuée à l'absorption par la plante des principes salés des eaux d'infiltration ayant rencontré dans leur course des bancs de sel gemme.

Sur les bancs du rio Solimões ou haut Amazone, on trouve des dépôts de pierre ponce, apportés là, sans doute, par les courants du fleuve qui descendent des volcans de la chaîne des Andes.

Tels sont les principaux faits observés, qui nous permettent d'encourager les géologues dans leurs travaux, et qui nous invitent à détourner les émigrants de lâcher la proie pour l'ombre.

Ces richesses minérales, encore mal connues, c'est à l'avenir de les mettre au jour et de les exploiter.

En 1851, le lieutenant W. Lewis Herndon, que nous citons tout à l'heure, après avoir exploré cette région, s'écriait :

« Je n'hésite pas à dire ce que je crois : dans cinquante années, Rio-de-Janciro, sans rien perdre de sa richesse et de sa grandeur, ne sera qu'un village auprès de Pará ; Pará sera devenu ce que serait devenue la Nouvelle-Orléans depuis longtemps, sans l'activité de New-York et sans son fatal climat, c'est-à-dire la plus grande cité du Nouveau-Monde ; Santarem sera Saint-Louis et Manáos sera Cincinnati ».

Et il ajoutait comme conclusion de son volumineux rapport, transmis au congrès par le pouvoir exécutif :

« Dans quelques années, nous pourrons, sans grande hyperbole et sans faire beaucoup de violence à l'imagination, appliquer à ce fleuve les beaux vers de Byron :

« The casteled crag of Drachenfels  
Frowns o'er the wide and winding Rhine,  
Whose breast of waters broadly swells  
Between the banks that bear the vine ;  
And hills all rich with blossomed trees,  
And fields that promise corn and wine,  
With scattered cities crowning these,  
Whose far white walls along them shine. »

---

## DEUXIÈME PARTIE

---

### L'HABITANT

---

#### CHAPITRE PREMIER

*Organisation de l'Union Fédérale et des 20 Etats au Brésil. — Organisation politique de l'Etat de l'Amazone. — La Constitution du 17 Août 1895. — Le Pouvoir Législatif. — Le Pouvoir Exécutif. — Le Pouvoir Judiciaire. — Les Municipales. — Division administrative et judiciaire. — La Police. — L'Eglise séparée de l'Etat.*

Bien que nous ne soyons pas un partisan outré de la théorie des milieux, et que nous n'accordions à leur influence qu'une part secondaire dans la formation, le développement et la nature morale des êtres intelligents et libres, nous avons dû cependant commencer ce travail sur l'Amazone par la description des lieux habités par la population que nous voulons faire connaître.

Le cadre ainsi dessiné, il nous a paru plus aisé d'y adapter l'homme, l'habitant, avec son histoire politique, avec son organisation administrative, avec sa vie domestique et sociale, ses moyens de subsistance, le commerce et l'industrie auxquels il se livre, les moyens de

communication dont il dispose, avec ses connaissances intellectuelles.

Nous sommes loin de prétendre que le sol amazonien, avec sa constitution géologique, avec ses conditions climatériques, avec sa faune étrange, sa flore exubérante, doive *a priori* nous révéler les particularités biologiques et sociologiques des populations de cette contrée. Nous laissons ces sortes de tours ingénieux aux savants abstracteurs de quintessence. Nous préférons, quant à nous, nous en tenir aux vieilles méthodes descriptives, qui ont au moins l'avantage de répudier l'hypothèse et de s'en tenir à la stricte réalité dûment constatée. Ce sont, avant tout, des données certaines, précises, actuelles, que nous ambitionnons de présenter au lecteur européen.

En Europe on connaît peu l'Etat de l'Amazone ; on le connaît peut-être moins qu'au xvi<sup>e</sup> siècle. Il ne manque pas de gens, même éclairés, qui confondent volontiers cette contrée, portant un nom mythologique, avec certains territoires sauvages où l'on mange encore des missionnaires. Il en est qui en ont fait un repaire d'Indiens tout nus, gourmands de chair humaine et passant leurs journées de douze heures à manier l'arc et la flèche dans des forêts impénétrables. Ceux qui n'ignorent pas absolument le Brésil croient que, derrière Rio-de-Janeiro et quelques autres marchés dont ils ont entendu parler, il n'y a rien que des cases d'esclaves, des cabanes d'Indiens et des quinconces de caféiers, et que les régions immenses confinant aux Guyanes ne renferment que des poivriers de Cayenne et sont considérées par le gouvernement du Brésil comme des espèces de Sibérie torride où l'on envoie les politiciens en disgrâce.

Cependant, ce pays, encore plus méconnu qu'inconnu, est en possession de tous les organes, de toutes les institutions politiques, administratives et sociales que l'on est convenu de regarder comme les plus grands bienfaits de la civilisation moderne.

Oui, quoique cela puisse surprendre certains Européens, il faut bien le leur dire : nous possédons là-bas des pouvoirs constitués, des

magistrats, une police, des forces militaires, des fonctionnaires de toute grandeur. Sous le rapport bureaucratique, hélas ! nous n'avons rien à envier aux Etats les mieux disciplinés de la vieille Europe.

Nous formons, au Brésil, une République Fédérative de 20 États, créée par la Constitution du 24 Février 1891. Celle-ci fut votée par le Congrès constituant que le gouvernement provisoire, institué par le maréchal Manoel Deodoro da Fonseca, avait convoqué après la chute de Dom Pedro II, le 15 novembre 1889, et qui fut élu par le suffrage universel le 15 novembre 1890.

La Constitution institua trois Pouvoirs : Exécutif, Législatif et Judiciaire.

Le chef du Pouvoir Exécutif est le président de la République. Il est élu pour 4 ans, par voie de suffrage universel. Le Pouvoir Législatif est représenté par le Congrès National, qui se compose d'un Sénat et d'une Chambre. Le Sénat se compose à son tour de 63 membres (3 par Etat et 3 pour le District Fédéral), élus pour une période de 9 années et renouvelables par tiers ; le vice-président de la République, élu en même temps et de la même forme que le président, est le président de droit du Sénat. La Chambre des députés se compose de 205 membres (1 pour 70,000 habitants), élus pour 3 ans, aucun Etat ne pouvant avoir moins de 4 représentants. Le Pouvoir Judiciaire est exercé par le Suprême Tribunal Fédéral et par des juges fédéraux.

L'Etat autonome est le microcosme de l'Union fédérale, et le Municipio, le résumé de l'Etat ; il est une cellule vivante concourant à la formation de tout l'organisme, et douée d'une action harmonique, quoique indépendante.

L'Etat de l'Amazone se régit aujourd'hui par la Constitution que ses représentants ont votée et promulguée le 17 août 1895, sous la présidence de M. Joaquim A. Serejo, ayant comme secrétaires MM. Silverio J. Nery et J.-B. Borges Machado.

D'après cette Constitution, l'Etat de l'Amazone, comme partie inté-

grante de l'Union Fédérale brésilienne, est l'association politique des habitants du territoire de la ci-devant province de l'Amazone, et il se trouve organisé sous le régime républicain dans le libre exercice de son autonomie, selon les termes de la Constitution Fédérale.

« Tous les actes et mesures relatifs à ses intérêts particuliers de toute espèce sont de sa compétence exclusive, l'intervention du Gouvernement de l'Union étant admise uniquement dans les cas spécifiés par l'article 6 de la Constitution Fédérale. — Est de sa compétence également tout ce qui n'est pas réservé explicitement aux Pouvoirs de l'Union d'après les termes de l'art. 65 de la Constitution Fédérale. » (Art. 4). « Les dépenses de son gouvernement et de son administration seront portées à ses propres frais avec les produits des revenus, taxes et autres contributions décrétés par le Pouvoir compétent, sauf le cas de calamité publique dans lequel l'aide du gouvernement de l'Union pourra être réclamée, conformément aux dispositions de l'art. 5 de la Constitution Fédérale. » (Art. 6).

« Le gouvernement de l'Etat a pour organes les Pouvoirs Législatif, Exécutif et Judiciaire, qui fonctionneront indépendamment les uns des autres et harmoniquement dans la sphère de leur compétence respective, établie dans cette Constitution. — Il est défendu à chacun d'eux de déléguer à l'autre l'exercice de ses fonctions » (Art. 7). « La base de l'organisation de l'Etat est le Municipale, et, pour les effets de l'administration de la Justice, il se divise en *comarques* et celles-ci en *termes*. » (Art. 5).

1. — « Le Pouvoir Législatif est délégué à un Congrès, dénommé *Congrès des Représentants de l'Etat de l'Amazone*, qui l'exercera avec la sanction du gouverneur. » (Art. 8). « Ce Congrès se compose de 24 membres, élus par le suffrage universel direct dans tout l'Etat, la représentation des minorités étant garantie. » (Art. 9). « Le Congrès se réunit tous les ans, dans la capitale de l'Etat, indépendamment de toute convocation, le 1<sup>er</sup> mars, et fonctionne pendant trois mois comptés de la date de son ouverture ; il peut être convoqué

en session extraordinaire. » (Art. 10). « Sur délibération du propre Congrès, et pour garantir la liberté et l'indépendance de ses travaux, il pourra se réunir hors de la Capitale, après avoir fait connaître son intention, pourvu qu'il se réunisse en un endroit public et accessible au peuple et qu'il en donne connaissance au Pouvoir Exécutif. » (Art. 11). « Le Congrès ne peut être dissous en aucun cas. » (Art. 13). « Le mandat des Représentants dure trois ans. » (Art. 14). « Peuvent être élus Représentants les citoyens brésiliens de naissance ou naturalisés, pourvu qu'ils aient plus de 21 ans, qu'ils sachent lire et écrire et soient en état d'être inscrits comme électeurs, qu'ils aient au moins cinq ans de droits civiques s'ils sont naturalisés, et qu'ils aient au moins un an de résidence dans l'Etat. » (Art. 15). « Sauf le cas de flagrant délit dans des crimes n'admettant pas de caution, les Représentants ne peuvent être ni arrêtés ni poursuivis au criminel sans autorisation préalable du Congrès, et, en ce cas, le procès ayant été instruit jusqu'à la mise en accusation exclusivement, l'autorité poursuivante enverra les dossiers au Congrès pour que celui-ci se prononce sur le bien-fondé de l'inculpation, à moins que l'inculpé n'opte pour le jugement immédiat. — Si le Congrès se prononce contre le bien-fondé de l'inculpation, celle-ci ne pourra être renouvelée en aucun temps. » (Art. 19). « Les membres du Congrès sont inviolables pour les paroles, les opinions et les votes qu'ils émettent dans l'exercice de leur mandat. » (Art. 25). « Le Congrès vérifie et reconnaît les pouvoirs de ses membres, compose son bureau et ses commissions, organise son Règlement intérieur, dispose sur la manière dont il entre en rapports avec le gouverneur de l'Etat, sur la solennité de son ouverture et de la clôture de ses sessions. Ces actes sont de sa compétence exclusive et ne dépendent pas de sanction. » (Art. 26).

« Il appartient au Congrès, outre les attributions qui lui sont conférées par la présente Constitution : de faire les lois, les altérer, les suspendre et les abroger ; de fixer tous les ans la dépense et d'estimer la recette de l'Etat, sur le vu des informations ou propositions du

Gouverneur ou en leur absence; de déclarer sans effet les actes et résolutions des Municipales, quand ils seront contraires à la Constitution et aux lois de l'Union, de l'Etat et à l'économie du Municipale; d'autoriser le gouverneur à contracter des emprunts et à faire d'autres opérations de crédit, en fixant le maximum des engagements annuels qui auront à peser sur les caisses de l'Etat; de concéder des crédits pour les services créés et d'autoriser la création de nouveaux services quand ceux-ci doivent entraîner augmentation de dépenses; d'autoriser des arrangements et des traités avec d'autres Etats, et d'approuver ceux faits par le gouverneur quand il les trouvera bons; de procéder contre le gouverneur, le vice-gouverneur ou leur remplaçant en exercice et de prendre part à leur jugement, comme le détermine l'art. 49, dans les crimes de responsabilité, ou de donner son autorisation pour leur procès quand il s'agira de crimes de droit commun; de créer des taxes de papier timbré pour les documents sans caractère fédéral et se rapportant à l'économie de l'Etat, ainsi que des taxes postales et télégraphiques quand ces services auront été établis; d'augmenter ou de supprimer des contributions, des taxes et des impôts, ou d'en créer sans offense des restrictions imposées par la Constitution Fédérale et par la Constitution de l'Etat. . . . » (Art. 29).

« Il appartient exclusivement au Congrès de frapper d'impôts le transfert des propriétés, les héritages et legs, les titres de nomination et les appointements des fonctionnaires de l'Etat, l'*exportation*, les immeubles ruraux, les industries et professions. » (Art. 30). « Le Congrès pourra mettre des impôts sur l'*importation* des marchandises étrangères destinées à la consommation sur le territoire de l'Etat, le produit de ces impôts devant être versé au Trésor Fédéral, toutes les fois que cette imposition aura pour effet de placer dans des conditions d'égalité, relativement aux charges fiscales, les produits de l'industrie amazonienne et les produits similaires étrangers. » (Art. 31).

« Il appartient au Congrès de légiférer sur : les incompatibilités électorales; la procédure à suivre dans l'élection des fonctionnaires

éligibles de l'Etat et du Municipio, en consacrant toujours le principe de la représentation des minorités et le vote à découvert ; l'utilité des services publics ; la dette publique ; le recouvrement, le contrôle et la distribution des revenus de l'Etat : la division judiciaire et civile de l'Etat ; la forme de procédure de la compétence de l'Etat ; la caisse de retraite, sans caractère obligatoire, au bénéfice des familles des fonctionnaires de l'Etat ; l'expropriation pour utilité publique ; les terres publiques de l'Etat, les mines et l'industrie extractive : les moyens de rendre effective la responsabilité des fonctionnaires qui auront à leur charge le recouvrement, le contrôle et l'application des revenus publics de l'Etat et du Municipio, et de ceux qui auront commis des délits et des crimes prévus dans la présente Constitution : les travaux publics, routes, chemins de fer, télégraphes, postes et navigation intérieure ; l'hygiène et l'assistance publique : l'incorporation du territoire d'un autre Etat à celui de l'Amazone, et sur la division ou le démembrement de celui-ci conformément aux termes de l'art. 4 de la Constitution Fédérale ; les moyens de développer l'instruction gratuite et laïque, l'immigration, l'agriculture, le commerce, les arts, la colonisation, le catéchèse et la civilisation des Indiens ; la nomination, la suspension et la démission des employés publics, ayant toujours en vue le concours pour l'accès aux fonctions et l'inamovibilité après cinq années de bons services ; la retraite pour invalidité prouvée au service de l'Etat, les retraités ne pouvant plus occuper aucun autre emploi rémunéré par l'Etat ; l'aliénation, l'acquisition et l'affermage des biens de l'Etat, d'accord avec les prescriptions de la présente Constitution ; le régime pénitentiaire, correctionnel et de détention, les maisons de secours public, les établissements scientifiques, artistiques et industriels ; le code forestier, rural et des pêcheries : l'institution du Crédit Foncier et agricole, et la mobilisation du sol ; les secours à prêter aux Municipipes en cas de calamité publique ; le service de la statistique et le cadastre des terres. » (Art. 32).

2. — « La direction suprême gouvernementale et administrative de l'Etat est confiée à un citoyen portant le titre de *Gouverneur de l'Etat de l'Amazonie*, qui l'exercera librement, conformément au bien public interprété d'accord avec les lois. » (Art. 34). Le gouverneur prendra la responsabilité de tous les actes qu'il accomplira dans l'exercice de ses fonctions, auxquels il donnera la plus grande publicité pour que le public puisse les apprécier complètement. » (Art. 35). « Il exercera sa charge pendant quatre années, et ne pourra être élu ni gouverneur ni vice-gouverneur pour la période suivante. » (Art. 36). « Pendant ses absences et empêchements, il est remplacé successivement : par le vice-gouverneur, élu en même temps et de la même forme que lui ; en cas d'empêchement ou d'absence de celui-ci, par le président du Congrès, puis par le vice-président de cette assemblée, puis par le président du Tribunal supérieur de Justice, et, enfin, par le Surintendant de la capitale ou maire. » (Art. 37). « Si le vice-gouverneur prend le gouvernement pour quelque temps pendant la dernière année de la période gouvernementale, il ne pourra ni être réélu ni être élu gouverneur. » (Art. 38). « Si le vice-gouverneur occupe le gouvernement en vertu de la renonciation, du décès, de la perte de sa charge ou de l'incapacité physique du gouverneur, il exercera ses fonctions jusqu'à la fin de la période gouvernementale (1), pourvu que la vacance se produise après les deux premières années de la période gouvernementale ; dans le cas contraire, il sera procédé à l'élection d'un nouveau gouverneur de l'Etat. » (Art. 39).

« Pour les charges de gouverneur et de vice-gouverneur, il est exigé des candidats, en outre des conditions générales d'éligibilité,

(1) C'est le cas qui vient de se produire. M. Fileto Pires Ferreira a pris possession de la charge de gouverneur le 23 juillet 1896, et les deux premières années de sa période gouvernementale ont pris fin le 24 juillet 1898. Le 1<sup>er</sup> août 1898, le Congrès de l'Etat a pris acte de sa renonciation, envoyée de Paris en date du 27 juin. Le vice-gouverneur, le colonel José Cardoso Ramalho junior, l'a remplacé légalement, et exercera le pouvoir jusqu'au 23 juillet 1900, sans qu'il ait été nécessaire de procéder à une nouvelle élection de gouverneur.

qu'ils soient Brésiliens de naissance, qu'ils soient dans la jouissance de leurs droits politiques, qu'ils soient âgés de trente ans au moins et qu'ils aient leur résidence dans l'Etat depuis trois années au moins. »



16. — *Le colonel José Cardoso Ramalho junior, vice-gouverneur, en exercice, de l'Etat de l'Amazonie.*

(Art. 40). « Le gouverneur aura sa résidence dans la capitale de l'Etat et ne pourra pas s'en éloigner sans permission du Congrès, sous peine de perdre sa charge. . . . Cette disposition ne s'applique pas aux absences de moins de 30 jours déterminées par maladie. » (Art. 44).

« Le gouverneur et le vice-gouverneur seront choisis par suffrage universel direct et vote à découvert dans tout l'Etat en même temps. L'élection se fera 120 jours avant la fin de la période gouvernementale. L'apurement des voix sera fait par le Congrès qui se réunira à cette fin, extraordinairement, 14 jours avant la fin de la période gouvernementale et fonctionnera quel que soit le nombre des membres présents. . . . » (Art. 46). « Sont inéligibles aux charges de gouverneur et vice-gouverneur les parents consanguins et alliés, jusqu'au second degré inclusivement, du gouverneur et du vice-gouverneur qui se trouvera en exercice à l'époque de l'élection ou qui aura quitté le pouvoir trois mois auparavant. » (Art. 47).

« Au gouverneur de l'État, en sa qualité de chef suprême du gouvernement et de l'administration, il appartient exclusivement sous sa pleine responsabilité : de diriger, contrôler, provoquer et défendre tous les intérêts de l'Etat, d'accord avec les lois ; de sanctionner et de promulguer les lois, conformément aux règles établies par cette Constitution ; d'organiser, réformer ou supprimer les services dans les Administrations en se renfermant dans les limites des crédits budgétaires ; d'expédier des décrets, des règlements et des instructions pour l'exécution convenable et fidèle des lois ; de convoquer extraordinairement le Congrès lorsque le bien public l'exigera, en expliquant toujours les raisons de la convocation ; d'exposer annuellement au Congrès la situation des affaires de l'Etat, en lui suggérant les mesures qui en dépendront, dans un Message minutieux ; de préparer toutes les données budgétaires de la recette et de la dépense de l'Etat, pour qu'elles soient présentées au Congrès au commencement de sa session ; de contracter des emprunts et de réaliser des opérations de crédit d'accord avec les autorisations expresses du Congrès données dans des lois spéciales ou dans la loi budgétaire, en distinguant dans l'application les dépenses qui figureraient sans détails dans le budget ; d'autoriser, d'accord avec la loi, les expropriations pour nécessité et utilité publiques ; d'organiser la force publique de l'Etat dans les

limites des crédits votés à cet effet, ayant en vue le volontariat ou l'engagement ; de distribuer ou mobiliser la force publique de l'Etat, qui lui est immédiatement subordonnée, et d'en disposer selon les exigences du maintien de l'ordre, de la sécurité et de l'intégrité du territoire ; de mobiliser et d'utiliser, dans des cas exceptionnels, la garde de police des Municipales ; de pourvoir de titulaires les charges civiles et militaires dans les limites du budget, en nommant, suspendant ou révoquant les titulaires, dans la forme de la Constitution et des lois ; de fournir par écrit toutes les informations, données et éclaircissements que le Congrès lui demandera ; d'établir la division judiciaire et civile, d'accord avec la loi ; de maintenir des rapports avec les autres Etats de l'Union ; de célébrer avec eux des arrangements, des conventions et des traités sans caractère politique, en en rendant compte au Congrès ; de suspendre, en l'absence du Congrès auquel il en rendra un compte détaillé à sa première réunion, l'exécution des résolutions ou des actes des autorités municipales, lorsqu'ils violeront les lois fédérales ou celles de l'Etat et l'économie du propre Municipio ; de résoudre les conflits de juridiction et d'attribution qui pourraient s'élever entre les autorités administratives ; de prendre des mesures relatives à l'administration des biens de l'Etat et d'en décréter l'aliénation dans la forme des lois ; d'organiser, d'accord avec les lois, et de diriger le service relatif aux terres de l'Etat, à la viabilité, à la navigation intérieure et à l'enseignement public laïque ; de concéder des congés, des retraites et des réformes, d'accord avec les lois ; de pardonner ou de commuer les peines imposées aux condamnés de droit commun et de responsabilité sujets à la juridiction de l'Etat, après avoir pris l'avis du Tribunal supérieur de Justice ; de faire procéder au recouvrement des impôts et revenus de l'Etat, et de les appliquer d'accord avec les lois budgétaires ; de nommer les membres du Tribunal supérieur de Justice et les autres fonctionnaires de la Justice ; de lever des forces dans l'Etat en cas d'invasion de la part de l'étranger ou d'un autre Etat, en cas de commotion intérieure ou de danger

imminent, en rendant un compte détaillé au Congrès : de requérir l'intervention du Gouvernement fédéral dans les cas prévus par les art. 5 et 6 de la Constitution de l'Union, en exposant au Congrès les motifs de cette réquisition ; de faire procéder aux élections de la Fédération, de l'Etat et des Municipales, et de prendre les mesures nécessaires pour qu'elles s'effectuent selon les lois : d'envoyer au Congrès National et au président de l'Union tous les actes législatifs ; d'envoyer à l'autorité judiciaire tous les documents qu'il aura pour l'instruction des procès contre les fonctionnaires ; de développer, avec les moyens votés par le Congrès, le service de la civilisation des Indiens, de l'immigration et de la colonisation ; de représenter l'Etat dans ses relations officielles avec le gouvernement de l'Union et celui des autres Etats ; enfin d'appliquer au service de l'Etat les crédits votés par le Congrès sans qu'il puisse tirer du Trésor aucune somme dont l'application n'ait pas été déterminée par une loi. » (Art. 48).

« Pour les crimes de responsabilité que le gouverneur ou son substitut en exercice aura commis, il sera poursuivi par le Congrès, et, dès que celui-ci aura reconnu, par les deux tiers des voix des membres présents, le bien-fondé de l'accusation, il sera jugé par un tribunal spécial, composé de 7 membres du Tribunal supérieur de Justice et de 7 membres du Congrès, choisis par celui-ci au scrutin nominal. — Tous les votes de ce tribunal auront lieu à découvert, et le Ministère public y sera représenté par le Procureur général de l'Etat. » (Art. 49). « Pour les crimes de droit commun, le gouverneur de l'Etat sera poursuivi et jugé par le Tribunal supérieur de Justice, après que le Congrès des Représentants aura reconnu le bien-fondé de l'accusation. » (Art. 51).

« Le gouverneur sera criminellement rendu responsable pour trahison, corruption, subornation ou concussion, pour avoir attenté contre la Constitution et les lois dûment promulguées, contre l'exercice régulier des libertés politiques, contre le fonctionnement légal du Congrès, de la Magistrature et du gouvernement municipal, contre les

lois budgétaires votées par le Congrès et l'application scrupuleuse des crédits qui y seront consignés, et pour avoir attenté contre la tranquillité et la sécurité de l'Etat. » (Art. 52). « Dès que le bien-fondé de l'accusation aura été reconnu, le gouverneur demeurera suspendu de ses fonctions. » (Art. 53).

3. « Le Pouvoir Judiciaire a pour organes : un tribunal appelé Tribunal supérieur de Justice, siégeant dans la Capitale et ayant juridiction dans tout l'Etat ; des « Juges de droit », des Juges municipaux et des jurés dans les comarques. — Le Tribunal supérieur de Justice se composera de 7 membres, ayant le titre de Conseillers (*dezembargadores*), nommés par le gouverneur de l'Etat. » (Art. 72). « En aucun cas la Magistrature ne sera élective. » (Art. 83). « Afin de défendre les intérêts de l'Etat et de la Justice publique par devant les juges et les tribunaux, il est constitué un Ministère public. Celui-ci sera composé d'un procureur général de l'Etat... et de promoteurs publics, un par comarque, la Capitale pouvant en avoir un plus grand nombre... » (Art. 89).

4. « L'Etat continuera à être divisé en circonscriptions territoriales, sous la dénomination de Municipales, ayant leur administration, leurs droits et leurs intérêts propres. — Le territoire du Municipio sera divisé en districts. » (Art. 92). « Le Municipio sera autonome dans la gestion de ses affaires ; ses délibérations sont indépendantes de n'importe quel pouvoir de l'Etat, sauf les restrictions posées par la présente Constitution ». (Art. 93). « L'impôt immobilier dans les villes est de la compétence exclusive du Municipio ; il pourra, en outre, créer d'autres sources de revenus qui n'auront pas été prohibées implicitement ou explicitement par la présente Constitution. » (Art. 94).

« Dans le siège de chaque Municipio, le gouvernement municipal est exercé par une corporation ayant autorité simplement délibérante, et par un surintendant, qui sera le président de cette corporation et l'exécuteur de toutes ses résolutions. — Cette corporation délibérante, appelée *Intendance Municipale*, se composera de 8 membres dans la

Capitale, de 6 dans les villes et de 4 dans les bourgs, élus par le suffrage universel direct et le vote à découvert, de 3 en 3 ans. Le surintendant sera du libre choix du Pouvoir Exécutif... » (Art. 95). « L'Intendance ne peut pas être réélue, et le Surintendant ne peut pas être nommé de nouveau ou continuer à fonctionner pendant la période de 3 années subséquente à son mandat. » (Art. 119).

Ainsi donc, administrativement, l'Etat de l'Amazone se divise, nous venons de le voir, en Municipales — divisés eux-mêmes en districts — ayant à leur tête un surintendant nommé par le gouverneur, et des intendances municipales élues pour une période de trois années et non rééligibles.

Les principaux Municipales sont ceux de Manáos, Canutama, Barcellos, Manicoré, Fonte-Bôa, Sam-Paulo-d'Oliveira, Sam-Gabriel, Sam-Felippe, Humaythá, Labrea, Manacapurú. Codajaz, Coary, Tefé, Borba, Itacoatiara, Urucará. Bôa-Vista, Mauès, Urucurituba, Silves, Moura, Parintins, Barreirinha et Floriano-Peixoto.

Au point de vue judiciaire, l'Amazone est composé de comarques et de « termes », ayant à leur tête, avec juridiction dans tout l'Etat, un Tribunal supérieur de Justice.

Il y a 16 comarques : Manáos, avec le « terme » de la capitale, qui lui-même comprend 2 districts, et celui de Manacapurú : Itacoatiara, avec les termes de Itacoatiara, Urucará et Silves, sur l'Amazone ; Parintins, avec les termes de Parintins et de Barreirinha, sur l'Amazone ; Mauès, avec le terme du même nom, sur le rio Mauès ; Moura, avec les termes de Barcellos et de Sam-Gabriel, sur le rio Negro ; Rio Branco, avec le terme de Bôa-Vista, sur la rivière du même nom ; Coary, avec le terme de Codajaz, sur le Solimões ; Tefé, avec le terme de Fonte-Bôa, sur le Solimões ; Sam-Paulo-d'Oliveira, avec le terme du même nom, sur le Solimões ; Sam-Felippe, avec le terme du même nom, sur le Juruá ; Labrea, avec le terme du même nom, sur le Purús ; Canutama, avec le terme du même nom, sur le Purús ; Antimary, avec le terme de Floriano-Peixoto, sur le rio Acre ; et,

enfin, Humaythá, avec le terme du même nom, sur le Madeira. Il y en a donc 4 sur le Solimões ou haut Amazone; 3 dans le Mâdeira; 2 dans le bas Amazone, le rio Negro et le Purús; et 1 dans les rios Branco, Juruá, Acre et Mauès. L'une d'elles, celle de Manáos, est partie sur le rio Negro et partie sur le Solimões. — Chaque comarque a à sa tête un « juge de droit », et chaque « terme », un juge municipal.

La Police comprend un chef de la sûreté publique, des Préfets et des Sous-Préfets (commissaires et sous-commissaires de police). Il y a 62 préfectures dans tout l'Etat, et un très grand nombre de sous-préfectures.

Quant à l'autorité ecclésiastique, elle est confiée à un évêque, qui réside à Manáos, le Saint-Siège ayant créé ce nouveau diocèse depuis la proclamation de la République. On sait, d'ailleurs, que la Constitution Fédérale du 24 février 1891 a proclamé la séparation de l'Eglise et de l'Etat au Brésil, et que les évêques y sont nommés présentement sans l'intervention du pouvoir civil. Ni l'Eglise ni l'Etat ne s'en portent pas plus mal. L'évêque catholique actuel est Mgr. José Lourenço da Costa-Aguiar.

Tout cet ensemble d'organisation a été l'œuvre du temps, des événements et des hommes. L'histoire de cette formation successive n'est pas sans intérêt. Aussi en donnerons-nous ici une rapide esquisse, afin de mieux faire apprécier le caractère des populations amazoniennes et la persévérance de leurs efforts pour conquérir les droits dont elles jouissent présentement.

---

## CHAPITRE II

*Histoire politique de l'Amazone.* — L'Amazone jusqu'en 1889. — Ce qu'était ce territoire en 1852. — Description de Manáos en 1774 et en 1852. — Ce qu'est devenu Manáos. — La population de l'Etat. — Eléments qui la composent. — Brésiliens, Indiens et étrangers. — Une tentative des Pères de la Congrégation du Saint-Esprit.

Tant que l'immense Brésil ne fut qu'une colonie portugaise, de 1500 à 1822, partageant toutes les vicissitudes de la mère-patrie, le territoire qui compose aujourd'hui l'Etat de l'Amazone resta sous la dépendance immédiate du gouvernement de Pará. Le 3 mars 1755, une charte royale (1), contresignée par le marquis de Pombal, créa la capitainerie de Sam José do Rio Negro, qu'elle subordonna à celle de Pará. Joaquim de Mello das Póvoas fut nommé gouverneur de cette nouvelle circonscription, par un décret royal du 18 juillet 1757.

Le siège de l'administration était à Barcellos, petit bourg situé sur le cours du Rio Negro. Le représentant du Portugal avait sous son autorité quelques villages épars çà et là, que les missionnaires avaient fondés depuis le milieu du siècle précédent. Les principaux en était : Saracá ou Silves, créé en 1660 ; Jahú, en 1666 ; Barra (Manáos) en 1669... Póvoas resta à la tête de sa lointaine capitainerie jusqu'en 1771.

A cette époque il fut remplacé par Joaquim Tinoco Valente, qui en garda l'administration pendant dix-sept années.

(1) *Charta régia* de 3 de março de 1755, dirigida a Francisco Xavier de Mendonça Furtado, governador e capitão-general do Grão Pará e Maranhão, creando a capitania de S. José do Rio Negro, com govêrno politico e civil. — *Manusc.*, copie, de la Biblioth. nat. de Rio.

Le troisième gouverneur, le colonel Manoel da Gama-Lobo de Almada, entré en fonctions en 1788, transféra en 1791 le siège du gouvernement de Barcellos à Barra do Rio Negro ou Manáos. Mais, au mois d'août 1798, le gouvernement de Lisbonne le fit reporter à Barcellos.

Le successeur du colonel da Gama-Lobo, le chef d'escadre José Joaquim Victorio da Costa, attacha son nom à la création d'un vaste jardin botanique près de la cataracte de Taruman : plus de cinq cents Indiens furent occupés pendant plusieurs années à ces travaux d'embellissement et d'utilité publique incontestable. Nous avons le regret de dire que les barbares successeurs de ce gouverneur laissèrent les herbes et les ronces envahir le jardin.

Le dernier gouverneur fut, de 1818 à 1821, le major Manoel Joaquim do Paço.

Sous la direction de ces préfets étrangers, le territoire de la capitainerie fit quelques progrès matériels, dont tout le mérite revient au gouvernement du Portugal et à ses agents. Nous devons aux Portugais les quatre magnifiques explorations qui s'effectuèrent au xvii<sup>e</sup> et au xviii<sup>e</sup> siècles, et qui, par leurs résultats aussi bien que par les renseignements qu'elles fournirent sur le pays, laissent bien loin derrière elles toutes les excursions pour rire de la plupart des voyageurs modernes. Le voyage de Pedro Teixeira (1637-1639), dont nous avons déjà parlé ; celui de José Monteiro de Noronha (1770) ; celui de Francisco Xavier Ribeiro de Sampaio (1774-1775), et enfin celui du naturaliste Alexandre Rodrigues Ferreira (1786) constituent des services inoubliables, rendus autant à la science qu'à notre nationalité.

Disons-le, d'ailleurs, tout de suite : les trente premières années qui s'écoulèrent après la proclamation de l'indépendance du Brésil et après son organisation comme nation autonome, furent une déception cruelle pour cette région lointaine, que la vapeur n'a reliée directement à Rio-de-Janeiro qu'en 1883.

Quand le souffle patriotique de l'indépendance passa sur le Brésil entier, à la fin de l'année 1822, les Amazoniens espérèrent à bon droit avoir leur part des libertés nouvelles. Ils furent maintenus, en violation flagrante de la Constitution octroyée, sous la tutelle de la province de Pará. Ils protestèrent énergiquement et installèrent un gouvernement provisoire.

Pendant dix années consécutives (1), ils luttèrent pied à pied pour revendiquer leurs droits méconnus, pour prendre place au soleil et pour s'administrer eux-mêmes comme les provinces voisines. Ils ne purent pas réussir dans leur légitime tentative. La force eut raison de leur résistance, et, en 1832, ils étaient replacés sous la domination de Pará : le territoire de l'Amazone était réduit, de par l'omnipotence impériale, à l'humble état de comarque.

Ce n'est que plus tard qu'on leur rendit justice, par la loi du 5 septembre 1850. Toutefois la comarque du Rio-Negro — tel était alors son nom — ne devint réellement une province indépendante et ne fonctionna effectivement à ce titre qu'à partir du 1<sup>er</sup> janvier 1852.

La position centrale de Manáos, bâti sur les bords du Rio Negro, près du confluent de cette rivière avec l'immense Amazone, presque à égale distance de deux des plus importants affluents du Fleuve-Mer, le Madeira et le Purús ; son climat d'une salubrité parfaite, quoique chaud ; les richesses extraordinaires du sol qui l'entoure, désignaient cette ville à l'honneur de posséder le gouvernement nouvellement établi.

Manáos, en effet, s'était transformé depuis la fin du xviii<sup>e</sup> siècle.

En 1774, lorsque l'intendant général Ribeiro de Sampaio visita la capitainerie de Saint-Joseph du Rio-Negro, cette ville n'était encore qu'une pauvre bourgade. Il y arriva le 1<sup>er</sup> décembre, et la décrit ainsi :

(1) *Representação* dirigida a S. M. o Imperador por Joaquim Antonio de Macedo por si, e na qualidade de procurador de alguns cidadãos da provincia do Rio Negro, Pará, 1828.

« A 9 heures du matin de ce jour, nous arrivâmes à la forteresse de la Barre de notre rio Negro, où je m'arrêtai toute cette journée-là pour donner un peu de repos à mes Indiens (ceux qui ramaient sa barque). Près de cette forteresse, il y a une assez vaste bourgade d'Indiens ; plusieurs blancs y habitent également. La bourgade est située sur le bord oriental de la rivière, dans un site sec et élevé, quoique inégal çà et là. Les tribus d'Indiens qui l'habitent sont celles des Banibas, des Barés et des Passés ; celle-ci y est descendue dernièrement, venant du Japurá. Les Indiens Muras en infestent le voisinage ; aussi le passage vers la rive opposée est-il dangereux, de sorte que, grâce à ces sauvages, les terres les plus fertiles demeurent sans culture. »

Le premier président de la province de l'Amazone fut M. João Baptista de Figueiredo Tenreiro-Aranha, et le chef-lieu de la nouvelle province fut définitivement installé à Barra-do-Rio-Negro, qui prit dès lors le nom de Manáos.

Une relation (1), écrite à cette époque par deux officiers de la marine des Etats-Unis, les lieutenants Wm. Lewis Herdon et Ladner Gibbon, nous fait connaître assez exactement ce qu'était ce pauvre bourg, que l'on investissait ainsi des prérogatives d'une capitale. Ecoutons leur témoignage sur la Lutèce amazonienne à son berceau :

« Le président, M. J.-B. de Figueiredo Tenreiro-Aranha, écrivent-ils à la date du 6 janvier 1852, est arrivé à Barra le premier de ce mois sur un paquebot du gouvernement qui se trouve au mouillage devant la ville. Il a emmené avec lui plusieurs des fonctionnaires du nouveau gouvernement, et il a apporté la somme de deux cents *contos de réis* (environ 500,000 francs), prise dans les caisses de la douane de Pará, pour payer les frais d'établissement du nouvel ordre de choses, jusqu'à ce que la douane locale commence à produire. Ce territoire, tant qu'il est demeuré une simple comarque, a toujours été un far-

(1) *Exploration of the valley of the Amazon*, 2 vol. Washington, 1854, t. 1. p. 263.

deau pour le Trésor public, et, probablement, il en sera de même pendant quelque temps encore.

« La ville de Barra, continuent-ils, est bâtie sur un terrain élevé et accidenté, sur la rive gauche de la rivière, à 7 milles environ de son embouchure. Son élévation au-dessus du niveau de la mer est, d'après mes calculs, de mille quatre cent soixante-quinze pieds. Elle est coupée par deux ou trois ravins, contenant plus ou moins d'eau, selon la crue plus ou moins grande de la rivière ; des ponts en bois, assez supportables, relient les deux rives de ces ravins. Les maisons sont généralement basses. On en compte cependant trois ou quatre à deux étages. Elles sont faites de bois et de torchis, avec des couvertures en tuiles. Elles sont carrelées, et leurs murs sont crépis avec une terre colorée qui abonde sur les rives de l'Amazone.

« Les relevés officiels pour l'année 1848 accusent, dans la ville, une population de trois mille six cent quarante personnes libres et deux cent trente-quatre esclaves. Le chiffre des mariages était, à la même époque, de cent cinquante ; celui des décès, de vingt-cinq, et celui des naissances de deux cent cinquante : le nombre des maisons habitées était de quatre cent soixante-dix, et celui des étrangers de trente-deux. »

M. Tenreiro-Aranha complète ce tableau en disant que les recettes de la comarque s'élevaient à peine à 7,500 francs par an !

Certes, la description des uns et des autres n'est pas flatteuse. Elle n'en fait que mieux ressortir les immenses progrès accomplis depuis moins d'un-demi siècle. Manáos, il est vrai, n'a pas marché à pas de géant comme certaines grandes villes des États-Unis, qui courent toutes seules en venant au monde ; il n'a pas vu sa population accrue tout à coup par un afflux considérable d'émigrants étrangers ; sa richesse n'a pas monté en une nuit comme les eaux des grandes rivières qui l'entourent ; mais sa prospérité a toujours suivi une marche ascendante et sûre, depuis qu'il est devenu le centre des transactions de la plus grande partie de la vallée de l'Amazone, l'in-



17. — L'ingénieur militaire EDUARDO RIBEIRO, ancien gouverneur de l'Amazone, et son œuvre.



tense foyer de la vie provinciale, d'abord, et de l'activité d'un grand Etat autonome, ensuite, et le siège d'un gouvernement local qui n'est plus obligé d'attendre les miettes du pouvoir central.

Aujourd'hui Manáos, grâce surtout à M. le D<sup>r</sup> Eduardo Gonçalves Ribeiro, qui a été à la tête de l'Etat pendant près de six ans, est devenue une jolie ville de quarante-cinq mille habitants environ, qui ne demande qu'à croître et à embellir.

L'éclairage au pétrole a été remplacé, sans transition, par l'illumination électrique, dont Paris est encore privé en grande partie. Près de 600 postes portent des lampes dont la force est de 2.000 bougies, et qui fonctionnent pendant 11 heures; la consommation de bougies est de 687 par nuit, et la dépense par heure de 700 réis, soit, au change de 8 d par 1.000 réis, environ 58 centimes.

Le service téléphonique y est installé également, en vertu d'une concession en date du 3 avril 1897, par une Compagnie au capital de 200 *contos* entièrement versés. Elle a 300 abonnés et a installé 335 appareils chez des particuliers, ou dans les administrations publiques.

Une ligne de tramways à vapeur, que l'on remplace à cette heure par la traction électrique, fonctionne dans la ville et les environs. En 1897, 16 kilomètres étaient en exploitation et 2 en construction. La voie a 61 centimètres d'écartement, la déclivité maxima est de 3% et le rayon minimum des courbes, de 38 millimètres. Trois locomotives, 10 voitures pour passagers et 25 voitures pour transport de marchandises et colis circulaient sur la ligne, qui avait 2 stations et 24 arrêts. Elle a fait, dans l'année, 15.132 voyages, réalisant un parcours de 67.512 kilomètres et a transporté 171.783 passagers, soit un peu plus de 476 par jour. Le prix des passages a produit presque 43 *contos*.

De grandes avenues, larges et plantées d'arbres, qui deviendront avec le temps des boulevards splendides, sillonnent le quartier central, et des fontaines commencent à rafraîchir la ville. Deux beaux

jardins embellissent ces quartiers. Le pavage des rues se complète peu à peu, et il serait facile d'y essayer, sinon le pavage en bois qui, dans les pays chauds, demande trop d'entretien, au moins le pavage en liège (*cork pavement*) qui certainement ne coûterait pas plus cher



18. — Les Halles centrales, à Manaus.

que les pavés en pierre actuellement en usage et aurait l'avantage, tout en supprimant le bruit, de ne pas devenir brûlant comme les fameux parallépipèdes employés en ce moment.

De beaux ponts, dont quelques-uns en fer, ont succédé aux pauvres passerelles primitives dont parlaient Herndon et Gibbon.

La canalisation de l'eau a été faite et est en train d'être complétée sur une plus grande échelle. Telle qu'elle est, elle assure une distribution de 2.700.000 litres en 24 heures, ce qui représente 60 litres par jour et par habitant, pour une population de 45.000 habitants, chiffre évidemment insuffisant.

On a inauguré, depuis quelques années, un marché en fer, situé près du port : des abattoirs, installés sur la rive droite de l'*Igarapé* de la grande cascade : et une pépinière. — Trois églises, dont une assez spacieuse, placée sur une éminence et entourée d'un jardin pittoresque, sont ouvertes au culte catholique.

La plupart de ces embellissements récents sont dûs à l'administration du D<sup>r</sup> Eduardo Gonçalves Ribeiro, qui a pu dire avec un légitime orgueil : « J'ai trouvé un gros bourg ; j'en ai fait une ville moderne. »

La ville possède encore un théâtre somptueux, que le peintre italien De Angelis a décoré magnifiquement. En 1897, trois compagnies y ont donné des représentations fort suivies : une troupe d'opéra, une d'opérette et une de drame.

L'État ne s'est pas contenté de prêter son théâtre à ces troupes de passage ; il leur a donné le voyage gratis, la lumière électrique et une grosse subvention, ce qui est vraiment excessif, car ces prodigalités ont coûté au Trésor presque 344 *contos* pendant la saison 1897-98.

Un bureau d'hygiène, ayant à sa tête le D<sup>r</sup> M. C. de Gouveia fils : un hospice ; un lazaret installé sur la rive gauche du rio Negro, dans un site appelé Umirizal ; un hospice d'aliénés, dépendant de la Santa-Casa-de-Misericordia assurent la protection de la santé publique et des secours aux indigents en cas de maladie, sans parler d'un hôpital portugais, ouvert aux nationaux et aux étrangers. On va construire un four d'incinération pour les ordures et détritrus des balayages.

Il y a encore dans la capitale un établissement d'instruction professionnelle (*Instituto de artes e officios*), un asile pour les orphelins ; un lycée, sous le nom de Gymnase amazonien ; un petit séminaire ; 10 collèges et pensionnats privés avec 644 élèves ; 26 écoles primaires publiques, dont 6 installées dans des édifices scolaires spéciaux, comptant 1.409 élèves inscrits ; et une bibliothèque de l'État, fondée le 25 mars 1883 et réorganisée le 1<sup>er</sup> janvier 1898, riche de 3.165 volumes et de 131 cartes. L'instruction publique a à sa tête M. Francisco Antonio Monteiro, aussi intelligent que zélé.

Citons encore : une caisse d'épargne, installée le 23 février 1893, et qui, en 1896, avait en caisse des dépôts pour une somme de plus de 738 *contos*; deux banques; une compagnie d'assurances entièrement amazonienne; un muséum, où l'on peut voir les collections Talberg et Payer, acquises par l'Etat.




19. — Le grand théâtre, à Mandos.

Il existe déjà un magasin de dépôts avec le matériel nécessaire pour l'embarquement et le débarquement des marchandises; d'autres vont être construits. Quelques tronçons de quais ont amélioré le port, que l'on se prépare à munir de tous les perfectionnements modernes.

L'Union Fédérale y entretient une flottille de guerre et une petite garnison militaire. L'État, à son tour, entretient un corps de police et

un autre de pompiers. Le corps de police, qui a dû sa forte organisation au colonel Affonso de Carvalho, se compose de deux bataillons d'infanterie et d'un escadron de cavalerie. Le 1<sup>er</sup> bataillon comptait, au 31 décembre 1897, 225 hommes, sous le commandement d'un



20. — Magasin de dépôt et Pont de débarquement de Marchandises, à Mandos.

lieutenant-colonel. Le 2<sup>e</sup> bataillon, commandé par un officier du même grade, comptait à la même date 255 hommes. L'escadron de cavalerie ne comptait alors que 60 chevaux.

Cette force de police a une page glorieuse dans les annales nationales. En 1897, un fanatique établi dans l'intérieur, presque inaccessible, de l'État de Bahia, un certain Antonio Maciel, natif de Cearà et plus connu sous le nom de Antonio Conselheiro, parvint à y réunir des centaines de pauvres gens ignorants autour de lui, et à constituer un groupement assez semblable aux fameuses Réductions des Jésuites du Paraguay. Le gouvernement fédéral envoya plusieurs

expéditions contre lui, et toutes durent battre en retraite ou reconnaître leur impuissance. Un grand effort fut tenté vers le milieu de l'année 1897 : des troupes nombreuses marchèrent contre cette forteresse de forcenés mystiques, sous le commandement en chef du général Arthur Oscar. Les Etats de Sam-Paulo, Bahia, Parà et Amazonas voulurent aider le gouvernement fédéral dans cet acte de répression. La force de police de l'Amazone partit, sous le commandement du lieutenant-colonel en commission Candido Mariano. Elle y fit des prodiges de valeur, et son commandant, ainsi que l'un de ses officiers, le vaillant Raphaël Machado, fut mis à l'ordre du jour par le général en chef.

Le corps des pompiers compte 134 hommes, admirablement disciplinés.

Nous ne parlons que pour mémoire de la garde nationale, qui n'existe guère que sur le papier, mais qui, à l'occasion, pourra rendre des services, comme elle l'a fait pendant la campagne du Paraguay.

Enfin, 16 compagnies de navigation à vapeur ont à Manãos leur siège ou des agences : 2 nations (l'Allemagne et le Vénézuëla) y ont des consuls : 4 y ont des vices-consuls (la France, la Grande-Bretagne, le Portugal et l'Uruguay) ; 2 y ont des simples agents consulaires (les Etats-Unis et l'Italie).

Tels sont les résultats acquis par l'activité et l'intelligence des habitants de cette ville pleine d'avenir, secondés par les autorités de l'Etat.

Si de la capitale nous passons à l'Etat tout entier pour l'embrasser d'un coup d'œil rapide, nous y constatons les mêmes éléments de prospérité ou de réveil. Sans doute la population des villes n'augmente pas d'une manière assez rapide, excepté celle de la capitale, pour des causes que nous étudierons plus tard ; mais l'intérieur se peuple de hardis extracteurs de caoutchouc, et l'on calcule que d'un seul Etat brésilien, de l'Etat de Cearà, l'Amazone a reçu une centaine de mille immigrants pendant ces dernières années.

Il est impossible, toutefois, de calculer avec exactitude le nombre des habitants qui vivent sur cet immense territoire. Les chiffres que l'on produit d'ordinaire ne reposent que sur des données incomplètes.



21 — *Le capitaine Raphael Machado et le lieutenant-colonel Candido Mariano, du bataillon de police de l'Amazonie.*

Dans l'excellent Rapport qu'il présenta à l'assemblée législative provinciale le 25 mars 1883, M. José Paranaguá put dire avec raison: « Les renseignements que nous possédons sont très imparfaits, à tel point que l'on peut avancer que tous les calculs au sujet de la

population totale de l'Amazone ne reposent que sur de vagues inductions et ne sont que de pures fantaisies. »

Cependant, des informations qu'il avait pu recueillir il résultait sur certaines régions des indications qui nous paraissent très plausibles. Ainsi, dans le rio Solimões ou haut Amazone, depuis Codajaz jusqu'à S. Paulo-d'Oliveira, il y avait alors 3.908 habitants, dont 2.021 du sexe masculin et 1.917 du sexe féminin. Sur ce nombre, 3.664 étaient nationaux et 294 étrangers. La population du rio Branco à la même époque semblait n'être que de 384 habitants. Elle a augmenté sensiblement depuis que cette rivière est desservie par une ligne régulière de bateaux à vapeur. On évaluait alors la population du rio Purús à 50.000 âmes.

En 1852, on calculait qu'il y avait dans la province qui venait d'être organisée 30.000 habitants à peine, y compris les Indiens soumis. En 1872, le recensement officiel opéré dans tout le Brésil montrait déjà, tout incomplet qu'il fût, que le nombre des habitants de la province s'élevait presque au double, car il était de 57.611 âmes. Le recensement officiel opéré dans tout le pays le 31 décembre 1890 a donné à l'Etat de l'Amazone seulement 147.115 habitants, représentant une densité de population qui ne va guère au delà de 0,08 habitant par kilomètre carré.

Même en admettant le bien fondé des chiffres officiels de 1872 et de 1890, la population de l'Amazone aurait subi en dix-huit années une augmentation de plus de 156 0/0, soit 8,66 par an.

Ces chiffres nous semblent au dessous de la vérité. Mais, même en les prenant comme base, même en admettant que l'augmentation annuelle, fournie par l'excédent des naissances sur les décès et par l'immigration, ne soit que de 8,66 0/0, il en résulterait un accroissement de 12.811 habitants par an. Par conséquent, à la fin de l'année 1898, la population de l'Amazone ne peut pas être inférieure à 250.406 habitants ( $147.915 + 12.811,43 \times 8$ ).

La population civilisée de l'Etat de l'Amazone se compose de

trois éléments principaux : Brésiliens de toute descendance, Indiens catéchisés, et étrangers de toute provenance. Nous ne faisons pas état des Indiens vivant encore à l'état sauvage.

Dans le cours de ce travail, nous étudions chacun de ces trois groupes. Nous ne donnons ici que des notions générales qui serviront à mieux faire saisir ce que nous dirons. par la suite, de l'habitant du pays.

Le noyau principal de la population est formé naturellement par les Brésiliens : blancs purs ou à peu près : hybrides de nègre et de blanc, mulâtres, quarterons, etc ; hybrides de nègre et d'Indien, *cafuzos* (1) ; hybrides de blanc et d'indien, *curibocas* (2) ; hybrides de blanc et de curiboca, *mamelucos* (3) ; descendants d'Indiens, *caboclos*, *tapuyos*(4), etc.

Que faut-il entendre par la dénomination de Brésilien ? — Nous pensons avec M. Sylvio Roméro que le Brésilien n'est ni le descendant de pure race portugaise, ni le descendant sans mélange des Indiens autochtones, ni le produit non croisé de l'Africain importé. Le vrai Brésilien ne peut être revendiqué ni par la race blanche exclusivement, ni par la race cuivrée seulement, ni par la race noire. Le Brésilien est un métis, dans le sens étymologique du mot, c'est-à-dire qu'il est le produit de l'union de ces trois races, la résultante de leur croisement intime et perpétué. Chacune de ces trois races a contribué plus ou moins à la fixation du type actuel ; toutefois, dans l'Amazone, il est certain que le sang africain n'a apporté qu'un très faible contingent.

(1) *Cafuzo*, *cafuz*, *carafuzo* : Moraes fait dériver ce mot de deux mots portugais : *cara*, visage, *fusco*, foncé.

(2) M. José Verissimo dit que ce mot vient du tupi : *caruia*, blanc, *oca*, maison, extraire, tirer : celui qui est issu des blancs.

(3) M. Baptista Caetano dit que ce mot vient de tupi-guarani : *Membyruca*, fils d'Indienne.

(4) *Caboclo*, en tupi-guarani, signifie chauve : on a appliqué ce mot aux Indiens en général, parce qu'ils ont peu de barbe. — *Tapuyo*, *Tapuya* est un mot appliqué aujourd'hui, comme terme de mépris, aux descendants d'Indiens : c'est le caboclo encore rude et mi-sauvage.

Le mélange de ces trois éléments a donné naissance à des combinaisons multiples. Les trois principales sont : le métis entre le blanc et le noir, celui entre le blanc et l'Indien, et celui entre l'Indien et le noir. « L'hybride entre le nègre et le blanc, appelé mulâtre, dit Agassiz, est trop connu pour que j'aie besoin de le décrire : il a les traits élégants et un teint clair : il est plein de confiance en lui-même, mais il est indolent. L'hybride entre l'Indien et le nègre, qu'on appelle *cafuzo* (ou mieux *carafuz*), est très différent : ses traits n'ont rien de la délicatesse de ceux du mulâtre ; son teint est foncé : ses cheveux sont longs, fins et bouclés, et son caractère présente une heureuse combinaison de l'humeur enjouée du noir et de l'énergique rusticité de l'Indien. L'hybride entre le blanc et l'Indien, appelé *mammaluco* (ou mieux *mameluco*) au Brésil, est pâle et efféminé, faible, paresseux, tant soi peu obstiné. Il semble que l'influence de l'Indien ait eu juste assez de force pour anéantir les attributs élevés du blanc, sans rien communiquer de sa propre énergie au produit. »

Les Indiens sont fort nombreux encore dans les forêts de l'Amazonie, où ils vivent par petites tribus. Quelques-unes d'entre elles ont été domestiquées par les négociants de l'intérieur, par les extracteurs de caoutchouc et par les colporteurs qui parcourent les rivières, avec lesquels ces nomades sont en relations. Parmi ces Indiens, les *Mundurucús* se distinguent par leur amour du travail et par leurs goûts agricoles.

Quant aux étrangers établis dans l'Amazonie, ils y vivent de la même vie que les naturels du pays, sans que des préjugés surannés cherchent à se faire jour contre eux.

Ces éclaircissements généraux nous permettront d'entreprendre maintenant l'étude de l'habitant du pays d'une manière plus détaillée.

---

### CHAPITRE III

*Vie domestique et sociale.* — Préjugés européens. — Maisons. — Hospitalité amazonienne. — Meubles. — Vêtements. — Aliments. — Excitants. — Mœurs et coutumes. — Assistance publique.

Le caractère et le tempérament d'un peuple quelconque ne se traduisent pas seulement dans ses institutions civiles et politiques, dans son organisation administrative, dans sa législation particulière ; ils apparaissent surtout dans un ensemble de faits extérieurs qui lui donnent sa véritable physionomie. La littérature et les arts font connaître le degré de culture d'une nation : sa vie domestique révèle, par un côté plus intime, ses traditions, ses mœurs et ses tendances.

En attendant que nous étudions la vie intellectuelle de la population amazonienne, c'est sous cet aspect nouveau que nous allons l'envisager.

Des trois groupes qui la composent, nous ne nous occuperons que des deux premiers, c'est-à-dire des Brésiliens proprement dits et des Indiens à demi civilisés. Nous réservons le troisième, qui comprend les étrangers de tous les pays établis dans cet État, pour en faire le sujet spécial d'un chapitre de notre dernière partie.

Dans les écoles d'Europe, et jusque dans les académies les plus en renom, on connaît mieux les Grecs et les Romains d'il y a deux mille ans que les habitants actuels des régions un peu éloignées de Paris, de Londres ou de Berlin.

Malgré les sociétés de géographie qui se multiplient ; malgré des relations nombreuses de voyageurs explorant le monde ; malgré tous les progrès réalisés par une certaine littérature, fort instructive, d'ailleurs, qui prend à tâche de vulgariser, par tous les moyens, les mer-

veilles et les curiosités sans nombre que renferme notre globe ; malgré les collections ethnologiques propagées partout grâce aux procédés de la photographie ; malgré les expositions fréquentes où figurent des échantillons variés et pittoresques des principales races d'hommes, il reste encore beaucoup à faire pour arriver en Europe à une connaissance vraie et à des notions précises touchant les différentes peuplades qui vivent dans les quatre parties du monde.

Dans le principe, cette étude a été fort mal commencée. Il est difficile aujourd'hui de la reprendre par la base. Ceux qui ont les premiers découvert les mystérieuses solitudes du Nouveau-Monde ont, par ignorance ou enthousiasme, faussé la vérité. Leurs observations sont incomplètes, et ne portent, pour la plupart, que sur des particularités ou des bizarreries d'un médiocre intérêt. Ces récits puérils, où le merveilleux tient une large place et qui manquent de la plus élémentaire critique, ne sauraient nous satisfaire.

Les rapports faits par les conquérants et par les gouverneurs ne visent d'ordinaire que les questions d'exploitation et de colonisation. Les actes émanés des missionnaires sont parfois entachés d'idées préconçues, quelque bonne foi qu'aient leurs auteurs (1). Les fantaisies philosophiques de Voltaire ne sont pas plus admissibles. Quant au genre pittoresque, inauguré par l'imagination exotique de Chateaubriand, et s'épanouissant en sève luxuriante dans les romans de Fenimore Cooper, de Gustave Aymard, de Jacolliot et de tant d'autres écrivains connus, il semble avoir fait son temps.

Les résultats de ces tentatives, qui ont peut-être eu leur raison d'être, a été de transmettre des idées fausses sur tous les points soi-disant élucidés et acquis à la science.

(1) Nous avons trouvé dans la Bibliothèque publique de Lisbonne deux lettres inédites du Père A. Christovam de Lisboa, qui fut custode des Franciscains à Maranhão, et était frère du célèbre antiquaire Manoel Severim de Faria. Dans l'une d'elles écrite de Maranhão en 1627, il dit à son frère : « Cependant, je dois vous donner un avis : c'est que dans les sujets qui ne sont pas de chez nous, vous soyez sur vos gardes, ne vous fiant pas facilement aux relations, car la plupart sont fausses, surtout celles des Pères de la Compagnie. » En bon capucin, il n'aimait pas les Jésuites évidemment.

D'après la déplorable habitude que nous avons de tout généraliser, de tout ramener à une synthèse abstraite, nous nous formons une opinion arrêtée et presque uniforme sur tous les peuples arriérés, quels qu'ils soient. Il suffit qu'on les dise primitifs, naturels, indigènes, autochtones, pour que, sans autre information, on leur accorde aussitôt, à tous indistinctement, les mêmes mœurs répondant à peu près aux qualificatifs par lesquels on les désigne.

Ainsi, il est entendu que tous les Indiens doivent se passer de tailleurs, et qu'ils ne peuvent pas vivre autrement que *selon la nature*—un mot que les stoïciens eux-mêmes, avec tout l'arsenal de leur logique compliquée, n'ont pas pu comprendre et définir.

Il serait cependant bien simple, semble-t-il, d'appliquer à ces études les procédés analytiques dont on se sert dans les autres sciences. Sans doute, il n'est pas d'une pratique facile de soumettre à une investigation rigoureuse et suivie des tribus qui ne sont pas d'un abord très engageant. Il est plus aisé de jeter la drague et de descendre le scaphandre au fond des mers, pour en extraire les êtres vivants, que de faire campagne à la suite de bandes de Peaux-Rouges ou de Peaux-Cuivrées.

Cependant, depuis quelques années, on a vu dans les principales capitales quelques familles appartenant aux peuplades d'Asie, d'Afrique, d'Amérique et d'Océanie. Ces spécimens de la famille humaine ont été livrés à l'examen des savants; et il est certain qu'ils ont plus fait, pour l'avancement de certaines solutions scientifiques, que les ossuaires des muséums ou que les appréciations fantaisistes des voyageurs en chambre.

Pour l'Amazone, il n'est pas nécessaire de recourir à ces importations d'un nouveau genre. Les indigènes de ces contrées ont été étudiés chez eux par des spécialistes de premier ordre; mais, avouons-le, ils n'en sont guère plus connus.

Combien de fois ne nous a-t-on pas demandé, pendant notre long séjour en Europe, dans les collèges et les universités que nous avons

fréquentés, si nous couchions toujours à la belle étoile, si nous puisions l'eau des sources dans le crâne des morts, et si nous confectionnions nos habits avec des plumes d'oiseaux bleus ! Hélas ! il nous a fallu répondre à ces questions naïves que nous nous sommes laissés



22. — Une villa à Manaus (Châcara Eduardo Ribeiro).

entamer par la prosaïque civilisation européenne ; que nous avons échangé l'arc séculaire contre la carabine Minier ; que nous avons installé le confortable dans nos sauvageries, et que les villes, les bourgs, les simples villages de notre Amazonie ont remplacé avantageusement les huttes de feuillage ou de terre sèche qu'ils aiment à se représenter dans leurs rêves de Robinsons suisses.

Nos centres de population, quoique très clairsemés et épars seulement le long des cours d'eau, n'en font pas moins belle figure sur la lisière des forêts vierges, entre l'azur incendié du ciel et les nappes

d'or des rivières, au milieu d'îles fortunées éclatantes de verdure et de lumière et redondantes de fécondité.

Les petites cités amazoniennes sont comme des nids sous les grands arbres, des nids spacieux où l'on tient à l'aise.

Là-bas, en ce beau pays, les maisons sont vastes. Elles peuvent contenir de nombreux enfants qui les emplissent de leurs ébats. Les maisons sont vastes, parce que la terre est grande et que l'hospitalité est large. Les maisons sont vastes, parce que l'Amazonien aime à se mouvoir en liberté. Il ne comprend pas ces ruches humaines de Paris où nous bourdonnons notre existence, emmurés, empilés les uns sur les autres comme dans un caveau de famille. Il ne saurait borner ses vœux à quelques pieds carrés — *angulus ridet*.

Sa demeure est relativement spacieuse ; quelques pièces seulement la composent, mais dans ces pièces on taillerait des appartements parisiens. Pour la construire, on a fait une large brèche dans un coin de forêt ; et avec les troncs équarris des arbres géants on a élevé des murs presque aussi solides, quoique beaucoup moins élégants, que les maçonneries de pierre et de mortier auxquelles on est habitué généralement en Europe. Une enveloppe de chaux les recouvre et fait rebondir les traits du soleil. Des vérandas ornent la plupart des habitations, d'ailleurs basses ou à un seul étage ordinairement. Il est rare qu'il n'y ait pas un jardin, si petit soit-il. Le jardin intérieur, le *quintal*, et la véranda sont les deux oasis où l'on se repose aux heures chaudes du jour, où l'on cause au bercement des hamacs suspendu ou des chaises à bascule.

Et puis, bien que ces demeures de l'intérieur (car à Manáos on rencontre déjà des habitations bien bâties, des chalets pittoresques et des immeubles à plusieurs étages) ne puissent rivaliser en aucune manière avec les constructions modernes des premières capitales du vieux monde, elles offrent d'autres avantages : quoique modestes et simples d'apparence, elles sont toujours ouvertes (nous ne parlons

pas au figuré), comme la maison du Sage, et tout homme qui porte une lettre de recommandation, de la part d'un ami ou d'une simple connaissance, y est accueilli à bras ouverts. L'hospitalité écossaise est un mythe à côté de l'hospitalité brésilienne en général. Quand un étranger passe le seuil d'une maison, il entre chez lui. Ces mœurs patriarcales sont principalement en honneur dans ces parages, où l'on ne trouve, surtout dans les petites villes et dans les bourgs, aucune hôtellerie passable pour des voyageurs habitués au confort européen.

Même dans les intérieurs riches, on ne trouve aucun luxe de mobilier, aucune somptuosité apparente, aucun étalage de ces bibelots qui font les délices des civilisations raffinées.

L'étranger est frappé de la simplicité des meubles. Ce sont quelques berceuses légères, d'équilibre instable, sièges à mouvement perpétuel qui trompent le besoin d'activité du corps par une indolence rythmique ; puis des chaises et des canapés garnis de paille, et l'infailible hamac, tantôt simple, tantôt orné de franges de prix, caché dans un coin de l'alcôve.

Pour le vêtement, l'habitant de l'Amazone se croit obligé de sacrifier aux coupes d'habit européennes. Le drap noir est de mise, de même que le chapeau de soie, usages absurdes sous un climat pareil. Les dames se montrent plus pratiques en s'habillant généralement d'étoffes légères, tout en leur conservant un certain cachet parisien. Les costumes de drap léger, les toilettes de madras, de surah, de foulard, de mousseline sont en honneur parmi les personnes de la société.

Si les habitants du haut Amazone obéissaient moins aux préjugés de la mode, et suivaient un peu plus les simples indications de l'hygiène, ils ne se vêtiraient que de flanelle ou d'étoffes de soie, et se coiffaient du casque que portent les Anglais aux Indes.

« Dis-moi ce que tu manges ; je te dirai qui tu es. » Cet axiome, qui peut servir de devise à tous les cuisiniers bourgeois, est le critérium

presque infaillible du caractère moral des peuples. Sans vouloir trancher ici le débat entre les végétariens et les carnivores, on peut regretter que l'alimentation végétale ne soit pas plus en honneur dans un pays chaud.

Les classes riches de l'Amazonie peuvent lutter en harnois de bouche avec tout autre peuple. Leur table est aussi plantureuse que leur sol. Agassiz nous a laissé la description d'un banquet auquel il a été invité à Manáos, à environ 1,600 kilomètres de l'embouchure du grand fleuve. « Il n'y avait, à la vérité, dit-il, ni glace, *chose assez peu facile à obtenir sous ce climat*, ni vin de Champagne ; mais ces deux exceptions étaient plus que compensées par un assemblage de fruits des tropiques que partout ailleurs on n'aurait pu se procurer à aucun prix : les *ananas* énormes, les *abacates* verts et rouges, les *pitangas* couleur pourpre, le *attas* ou *fructas do conde*, les *abios*, les *sapotilles*, les *bananes* des espèces les plus recherchées, ainsi qu'une grande variété de *maracujás* — le fruit de la passiflore. » S'il pouvait ressusciter, il serait surpris de voir deux fabriques de glace à rafraîchir installées à Manáos, et le champagne des meilleures marques servi à tous les banquets.

Les Romains eussent payé d'une province les desserts excentriques dont parle le grand naturaliste. En Amazonie, il suffit de secouer les arbres pour se les procurer.

L'ordinaire des classes moyennes est moins compliqué. Leur alimentation, cependant, est saine et abondante. Les pièces de résistance se composent de la viande savoureuse des tortues et de poissons variés. Le pain est souvent remplacé par la farine de manioc. Cet aliment est très substantiel et convient bien au climat, où la mastication est une fatigue. Ces provisions se trouvent en abondance sous la main, quoique la vie soit assez chère à Manáos.

Nous avons déjà dit que la vallée de l'Amazone est un immense garde-manger bourré de vivres et dans lequel il n'y a qu'à prendre. La viande de boucherie est plus rare, mais coûte relativement moins

cher qu'à Paris — environ 1.5 000 réis le kilogramme. Ce ne sont pourtant pas les matières premières qui manquent. L'île de Marajó, à l'embouchure de l'Amazone, est le paradis terrestre des bœufs. Dans d'autres parties de l'État, des troupeaux de ces ruminants se multiplient en liberté. L'Union fédérale et les particuliers possèdent en outre, dans les plaines arrosées du rio Branco et de ses affluents, 59 *fazendas* qui ne comptent pas moins de 56.775 têtes de bétail. Malgré cela, la viande n'est pas abondante à Manáos, car les moyens de transport sont encore insuffisants. Ceux qui vivent dans l'intérieur sont plus favorisés. Ils ont la ressource de la chasse, et un bon coup du fusil donné à propos fournit de quoi remplir les pots à salaison.

Le fils de Noé n'ayant pas jugé convenable d'émigrer en Amazonie, il s'ensuit que le pays est privé de la divine liqueur dans laquelle le brave patriarche noya ses chagrins après le déluge. Pas de vigne ; partant pas de phylloxéra, ce qui n'empêche pas de jouir des présents de Bacchus. Dans les grandes occasions, on sert quelques précieux flacons de France, de Portugal ou d'Italie, et l'on se verse à flots le nectar de la civilisation européenne. Ceux qui soutirent le caoutchouc au fond des forêts échangent volontiers le suc laiteux qu'il récoltent contre le pétillant breuvage qui a fait l'esprit du bon Champenois La Fontaine. Le peuple et une bonne partie de ce que l'on peut appeler la petite bourgeoisie entretiennent la fraîcheur de leur teint par de copieuses rasades d'eau fraîche. Ils se trouvent fort bien de ce régime aquatique, pur de toute falsification malfaisante.

Pour combattre les miasmes, on les traite par d'énergiques fumigations à la nicotine. Le tabac est presque passé à l'état d'objet de première nécessité dans ces contrées, et celui de Borba jouit d'une grande réputation.

Le café y est également d'un constant usage.

Nous conseillons aux Européens fraîchement débarqués à Manáos de ne pas rompre trop brusquement avec leur ancienne manière de

vivre. Ils devront n'adopter que peu à peu et par transitions insensibles la nourriture du pays. Qu'ils se gardent aussi de l'attrait séducteur de certains fruits.

La population amazonienne d'origine blanche, le Brésilien proprement dit, a gardé quelques restes des usages anciens, soit qu'ils lui aient été transmis par les premiers colons, soit qu'ils lui viennent de certaines traditions locales, modifiées par l'influence chrétienne.

Mais toutes ces coutumes du bon vieux temps tendent à disparaître, noyées dans des pratiques nouvelles d'importation étrangère.

Dans notre enfance, on célébrait encore la fête des parents et des amis d'une manière fort originale. La veille du jour où un Brésilien devait fêter son saint patron, on s'attachait à ses pas et l'on s'ingéniait à lui nouer un ruban au bras. Ces faveurs obligeaient. Celui qui était l'objet de cette attention attachante était redevable d'un bon dîner ou tout au moins d'un petit cadeau à celui qui l'avait enrubanné.

Quelques fêtes locales donnent lieu à des réjouissances assez semblables à celles de certaines fêtes du même genre dans quelques régions de la France.

Il y a des neuvaines le soir dans l'église paroissiale ; et sur les places, les petites baraques foraines font rage. Le sacré se mêle au profane avec une naïveté charmante. Le Brésilien de ces parages ne croit pas que Dieu doive être exclu de ses divertissements.

Les fêtes de Saint-Antoine, le 13 juin, de Saint-Jean, le 24 juin, de Saint-Pierre, le 29 juin, donnent lieu encore à des feux de joie et à des récréations nocturnes. Ici l'origine latine, la descendance aryaque, se révèlent. Le culte d'Agni, le feu créateur, est associé à celui des saints vénérés au mois du solstice d'été.

Mais, nous le répétons, la civilisation égalitaire nivelle tous ces usages ; et bientôt, de toutes ces traditions des ancêtres, il ne restera nulle trace.

Si l'on veut trouver encore du pittoresque et de l'imprévu sur la

terre amazonienne, c'est parmi le *peuple*, parmi la race qui descend des Indiens, qu'il faut les aller chercher.

Cette classe d'habitants est restée plus attachée aux souvenirs de son berceau, et elle a conservé une physionomie à part qui la distingue des purs Brésiliens dont nous venons de parler. Ses aliments, ses excitants, ses mœurs et ses coutumes gardent quelque empreinte de la race primitive.

Le peuple a encore sa *poqueca*, son *xibé*, son *beijú* et son *moquem* comme nourriture. Il est resté fidèle au *tucupyr*, au *caxiry*, à la *cachaça*, à son vin de *cajú* et de fruits fermentés.

C'est là, dans ce milieu plus naïf et plus esclave des traditions, que l'on célèbre les fêtes chrétiennes sous des dehors de fétichisme, et que l'on croit encore aux belles légendes héritées des aïeux.

Rappelons donc rapidement quelques traits de la vie de ces gens du peuple de l'Amazonie, confondus parmi les descendants « de ces colons sortis du Portugal, lesquels, en s'unissant par les liens conjugaux aux naturels du pays, ont fait surgir cette race nouvelle qui est blanche et connue sous le nom de *mamelucos*, qui se distingue des hordes sauvages par la couleur et par son goût pour l'agriculture et les arts mécaniques ». (*Tenreiro-Aranha.*)

Nous suivrons dans ce court aperçu la même division que précédemment.

Parmi les aliments chers aux *mamelucos*, la *poqueca* tient la première place. Ce mot tupi signifie enveloppe. La *poqueca* se prépare avec toutes les recherches que l'on met d'ordinaire dans la confection d'un plat national. Les Anglais ne sont pas plus empressés autour de leur pudding du Christmas. On prend une large feuille bien épaisse, bien luisante, et l'on y dépose du poisson ou de la venaison avec des condiments. On ficelle le tout et on le place sous la braise jusqu'à ce qu'il soit cuit à point. C'est, paraît-il, à s'en lécher les doigts, qui, dans cette classe, servent encore de fourchettes.

On mange la *poqueca* avec toutes les préparations du manioc, avec

le *xibé* ou farine trempée dans de l'eau fraîche, avec le *beijú*, espèce de gâteau pétri avec de l'eau. On l'accompagne de quelques verres de *cachaça* ou tafia de canne à sucre, et de fortes lampées de *caxiry*. La boisson nommée *caxiry* se fait avec les *beijús*. Quand ces gâteaux de manioc sont cuits, ils sont gardés pendant quelques jours dans des feuilles vertes, puis déposés dans un vase rempli d'eau. On les dissout en agitant et on laisse fermenter.

Un mets plus utile que la *poqueca* est le *moquém*, sorte de viande boucanée par des procédés simples et expéditifs. La sauce, que l'on met un peu partout, se nomme *tucupy*. C'est un liquide tiré du manioc, râpé et comprimé dans le *tipity*, tube élastique fait avec les tiges de la *jacitára* (*desmonchus*) ou du *guarumá* (*maranta arouma*, d'Aublet). Ce suc laiteux est un violent poison végétal, dont le principe actif est l'acide cyanhydrique. Mais ce suc est volatil, et, après ébullition, il forme une excellente sauce pour le poisson et les autres mets.

Pour compléter ces quelques notions sommaires sur l'alimentation de la classe vraiment indigène, nous citerons encore le *pira-cuhy* ou farine de poisson, et le *pirarucú*, poisson que nous avons décrit précédemment.

Le *pira-cuhy* est un aliment fort utile dans ces parages. Il est fait de poisson grillé, dont on a ôté les arêtes et que l'on a écrasé dans un mortier ; après quoi on le dessèche sur des plateaux en terre, et on en obtient ainsi une « farine de poisson », excellente et agréable au goût.

Quant au *pirarucú*, dont la longueur atteint jusqu'à 2<sup>m</sup> 20, après la pêche on le transporte aux baraquements ; là, on enlève les écailles du poisson, on le coupe en deux, on le sale et on empile les morceaux découpés les uns sur les autres. Ils y restent pendant quelques heures, au bout desquelles on les expose au soleil, bien étalés, pour les faire sécher.

Passons rapidement aux mœurs des Indiens à demi civilisés.

Un culte ne meurt pas, il se transforme toujours, a-t-on dit. La

vérité de ces paroles éclate d'une manière saisissante dans les coutumes et dans les traditions singulières que les descendants des Indiens ont conservées de leur première origine.

Certes, on sent bien que la grande pensée du christianisme s'est adaptée à ces âmes neuves, que des conceptions plus avancées sont greffées sur les croyances primitives ; mais on peut dire que le sauvageon qui les porte est encore en pleine sève.

De même que l'Européen garde dans les profondeurs de son être un vieux levain de naturalisme antique, de même les populations inférieures de l'Amazonie restent inconsciemment attachées au fétichisme indien.

L'hérédité a accumulé dans les couches profondes de cette race d'hommes tous les instincts, toutes les superstitions qui caractérisaient les anciens possesseurs du sol. Les fêtes, les cérémonies chrétiennes sont des corruptions ou plutôt des perfectionnements des antiques usages païens.

Nous décrivons ailleurs la fête du *saïré*, qui résume dans ses allégories et dans son symbolisme profond, quoique grossier, les principaux points du dogme catholique.

Les merveilleuses légendes du *Curupira* et de la *mãi-d'agua* charment leur besoin de rêverie et leur versent de poétiques émotions. Elles sont comme les voix des deux grands génies qui se cachent dans les choses amazoniennes : le génie des forêts et le génie des eaux. Elles traduisent l'impression que l'immense nature dépose au fond de ces âmes mélancoliques.

Le *Curupira* est un génie sylvain qui hante les solitudes boisées. Quand les femmes s'égarerent dans la forêt, il sort des arbres sous la figure d'un Indien. Quand les hommes se perdent dans la forêt sans fin, il se montre sous la forme d'une belle Indienne. Il ne faut pas suivre le *Curupira*. Ceux qui connaissent la malice de *Curupira* l'amusent en chemin. Ils se reposent à l'ombre, et se mettent à tresser de petits paniers de lianes ou de tiges de *guarumá*. Le *Curu-*

pira vient. Il prend les petits paniers, les examine, et, pour apprendre à en faire d'aussi beaux, il commence par les mettre en pièces, comme ferait un gentil ouistiti d'une parure de dentelles. Pendant ce temps-là, on s'échappe, et l'on retrouve les sentiers.

La légende de la *mãi-d'agua* est plus candide encore. La fée enchantresse fréquente les rivières et les *igarapés* sombres. Elle guette les jeunes fiancés et les met dans le malheur. Par les nuits sereines et tièdes, elle fait entendre ses chants magiques. Malheur à l'Indien épris, malheur à l'Indienne énamourée qui se laisserait attirer ! Le fiancé qui a voulu voir la « mère des eaux » est frappé de délire. L'image de cette beauté à peine entrevue s'empare de tous ses sens et le jette dans les transports d'une joie qui éclate en rires éperdus ; cette vision le tourmente et le sollicite à retourner aux lieux où elle lui est apparue pour la première fois ; s'il se laisse entraîner, s'il la recherche aux bords des rivières, la fée entr'ouvre ses beaux bras au milieu des herbes, l'enlace et le fait mourir d'amour dans le lit des fleuves. Morale : l'eau est fascinatrice comme la femme ; moins enivrante peut-être.

Il existe en Amazonie une autre fée, qui est une bonne fée, celle-là. Elle est toujours prête à ouvrir son sein et à y recevoir les malheureux.

Nous voulons parler de l'assistance publique, qui a son siège à Manáos et qui porte le doux nom de *Santa-Casa da misericordia*. Le bien qu'elle fait est considérable. Elle a à sa charge un hôpital, un hospice d'aliénés et un lazaret pour les varioleux depuis le mois d'octobre 1897. Un comité d'hommes dévoués centralise les cotisations des membres de cette association charitable, distribue les crédits alloués par l'État et veille à l'administration des secours. Pendant l'année 1897, la *Santa-Casa* comptait 475 membres. Ses recettes se sont élevées à environ 255 *contos*, et les dépenses se sont montées à la même somme à peu près. Son hôpital, son hospice et son lazaret sont tenus par les sœurs de Sainte-Anne, congrégation religieuse italienne. Son modeste patrimoine se compose à peine de trois titres

de rente de l'Etat et de deux immeubles. Malgré cela, grâce à l'aide de l'Etat, son hôpital a reçu en traitement 1,836 malades en 1897, dont 1,117 sont sortis guéris et 270 sont morts; 113 ont continué en traitement. Elle fournit également des médicaments et procure des



23. — *Infirmerie des hommes à la Santa Casa da Misericordia.*

consultations gratuites aux malades pauvres. Les mœurs du pays interdisent à tout habitant de l'Amazonie de mourir de faim et de misère.

Il est, cependant, nous le disons à regret, un service que l'Etat a négligé pendant trop longtemps, et dont le vice-gouverneur en exercice actuellement, le colonel José Cardoso Ramalho junior, un enfant du pays, s'occupe avec raison, et vient de réorganiser. Nous voulons parler de la protection des Indiens encore sauvages. Nous reviendrons plus loin sur ce sujet capital. Pour le moment, bornons-nous à cons-

tater que les crédits employés dans ce but jusqu'à une époque récente étaient absolument dérisoires et que l'on n'a rien tenté dans ce sens avec méthode.

Les Franciscains, sous la direction du P. Gesualdo Macchetti, avaient établi trois missions dans ce vaste Etat : l'une sur le rio Uaupés, avec 400 Indiens ; l'autre, la plus ancienne et la plus prospère, à Sam-Francisco ; la dernière à Sam-José de Maracajú.

A la fin de l'année 1897, les pères de la congrégation du Saint-Esprit, sous la direction du Père J.-B. Parissier, ont fondé un institut agricole d'arts et métiers sur le rio Teffé, au point de la jonction de cette rivière avec le Solimões. Quoique tout récent, l'établissement est en pleine prospérité, et il faut espérer que le concoure de l'Etat ne lui fera pas défaut, car l'œuvre est de celles qui se recommandent d'elles-mêmes. Au lieu de tenter d'appeler à la civilisation les Indiens adultes, tâche qui leur semble encore plus éphémère dans ses résultats que difficile dans son application, les Pères du Saint-Esprit paraissent décidés à entreprendre une œuvre plus rationnelle : ils créent des écoles d'enseignement pratique moderne pour y former le cœur et l'esprit des jeunes indigènes, qui, plus tard, deviendront autant de propagateurs des saines méthodes dans leur milieu. Le projet est hardi et bien digne de l'intelligence du grand prélat qui l'a inspiré, Mgr Roy, supérieur général de la congrégation du Saint-Esprit, avec résidence à Paris.

Quoiqu'il en soit, il résulte de tous les rapports des autorités que, s'il existe des Indiens intraitables et rebelles à tout commerce avec les civilisés, comme les Parintintins, il en est d'autres, de mœurs plus douces, qui paraissent se prêter très bien à la vie sédentaire et sur lesquels l'action moralisatrice de l'Evangile peut s'exercer efficacement, au plus grand profit de l'Etat et de l'humanité.

Ces Indiens pourraient former des noyaux agricoles autour desquels la colonisation européenne viendrait se grouper.

---

## CHAPITRE IV

*Moyens de subsistance.* — Richesses ichtyologiques. — Un emplacement exceptionnel. — Lois accordant des avantages aux Compagnies de pêche. — La pêche à la tortue. — La pêche sur les plages ; loi à ce sujet. — Le *beurre* de tortue ; son exportation. — Le poisson-bœuf ; son exportation sous forme de conserves. — Le pirarucú ; quantités exportées. — Les pêches destructives. — Le cacao. — Le bétail. — Lois en faveur de l'agriculture. — La colonisation « cearense »

Les moyens de subsistance d'un peuple sont dûs en général à la pêche, à la chasse et à l'agriculture.

Ces trois moyens seront étudiés rapidement dans ce chapitre, les développements que nous avons donnés ailleurs nous permettant désormais d'être très bref sur ces matières.

Lorsque l'on jette les yeux sur une carte de l'Etat de l'Amazone, en voyant l'immense et inextricable réseau de forêts et de rivières, de lacs, d'igarapés, de paranás, de furos qui couvre la plus grande partie de cette région, on est porté tout de suite à se dire : Il y a là une population qui doit trouver des ressources inépuisables dans la chasse et la pêche, ces deux arts précurseurs de l'agriculture.

Ceux qui ont lu le chapitre que nous avons consacré au règne animal doivent partager l'opinion des premiers. Ils doivent encore se rappeler ces phrases d'Agassiz, dans une lettre écrite à l'empereur dom Pedro II :

« Tous les fleuves de l'Europe réunis (1), depuis le Tage jusqu'au Volga, ne nourrissent pas cent cinquante espèces de poissons d'eau douce ; et, cependant, dans un petit lac des environs de Manáos, nommé lago Hyanuary, qui a à peine quatre ou cinq cents mètres

(1) *Voyage au Brésil*, édit. franç. Paris, 1869, pag. 380.

carrés de surface, nous avons découvert plus de deux cents espèces distinctes, dont la plupart n'ont pas encore été observées ailleurs! » (Lettre du 23 février 1866.)

En lisant les rapports des divers présidents de la province dans les parties qui parfois traitent des richesses ichtyologiques de ce pays et de l'abondance de gibier; en songeant aux faveurs que le gouvernement a décidé d'accorder aux compagnies de pêcheries, on se trouve confirmé dans sa première opinion.

Dès 1850, en effet, le premier président qu'ait eu cette province, M. Tenreiro-Aranha, décrivait en ces termes un emplacement situé à quelques kilomètres de Manãos :

« Sur la rive septentrionale de l'Amazone, disait-il, à l'entrée du rio Negro, vis-à-vis l'embouchure du Solimões, sur des terres hautes et montagneuses, on trouve un emplacement central nommé *das Lages* (des Roches); ce nom lui vient de certaines murailles naturelles qui se dressent sur les plages au sable le plus fin. Sur ces hautes terres, si propres à la culture du café, du coton, du manioc et de tous les autres produits spéciaux à cette province, il y a d'épaisses forêts, pourvues d'excellents bois pour la bâtisse ordinaire et pour la construction navale; certains endroits y disposent de pâturages naturels, auxquels on pourrait adjoindre des champs artificiels pour l'élevé du bétail; sur le sommet de quelques-unes de ces hautes collines, on trouve de grands réservoirs naturels et permanents, d'où les eaux se jettent en tout temps avec tant de force qu'on pourrait les utiliser aisément comme force motrice. Un peu plus haut, il y a un petit cours d'eau, dont les rives abondent en bois, qu'il serait facile d'abattre et de transporter; et, un peu plus bas, à une demi-lieue de distance, on trouve le beau lac Aleixo, très abondant en poisson. Si, dans cet endroit, on trouve des terres hautes, des carrières de pierres et de vastes plages sablonneuses, vis-à-vis, sur la rive opposée de l'Amazone, à l'entrée du Solimões et sur l'isthme situé entre ce fleuve et le rio Negro, on a des terres basses, propres à la culture du

cacao et de la vanille, qui s'y trouvent déjà en abondance et à l'état sauvage. Ces terres, fertilisées tous les ans par la crue périodique des eaux, se prêtent admirablement à la culture de la canne à sucre; on y trouve également des pâturages et des plaines naturelles couvertes de riz sauvage qui ne sert d'aliment qu'aux oiseaux et aux poissons. Et, sur ces mêmes rives, depuis le rio Madeira, des deux côtés, à l'entrée du Solimões, on rencontre les lacs immenses et fameux appelés Autaz, du Rei (Roi). Manaquiry et Manacapurú, où, pendant l'année entière, mais surtout pendant les six mois que durent les basses eaux, on peut prendre des millions de tortues, de poissons-bœufs, de *pirarucús*, de rambaquis et beaucoup d'autres poissons en telle quantité qu'ils peuvent donner de plus gros profits que toutes les pêcheries de Terre-Neuve. »

De son côté, le gouvernement central, par la loi n° 876, du 10 septembre 1856, avait accordé une garantie de 5 o/o d'intérêts, pendant cinq ans, sur le capital effectivement employé par les trois premières compagnies de pêcheries qui se fonderaient au Brésil; et un décret portant le n° 8,338, du 17 décembre 1881, a approuvé le règlement relatif à cette loi.

Eh bien! malgré tous ces avantages, pas une seule compagnie de pêcheries n'a été organisée dans cet État, et, nous le disons à regret, le marché de Manáos se trouve parfois bien mal approvisionné de poisson.

Cet état de choses est d'autant plus déplorable que l'on sait les bénéfices fabuleux que la plupart des pays de l'Europe retirent de la pêche, soit maritime, soit fluviale. Il y a peu de temps encore (mai 1873), il y a eu à Londres une magnifique exposition internationale de pêche, où l'on a pu constater les richesses produites par cette branche de l'industrie. En 1881, la France employait à la pêche 80,876 hommes, montés sur 22,125 barques, jaugeant ensemble 150,000 tonnes, outre 56,000 personnes qui parcourent à

pied les plages en pêchant. Aussi, pendant cette même année, cette industrie a-t-elle rapporté 87 millions de francs à la France.

Dans l'État de l'Amazone, il n'en est pas de même. Tous les bras sont employés dans les forêts, et se consacrent à l'extraction



24. — *A la recherche d'œufs de tortues*

du caoutchouc et des autres produits forestiers. La pêche et la chasse ne forment pas encore une industrie lucrative et exploitée en règle. Cependant les gens du pays aiment la pêche, et s'y livrent assez activement, mais la plupart du temps pour leur compte. La pêche aux tortues, au peixe-boi et au pirarucú occupe quelques milliers de bras, pendant certaines saisons.

La pêche aux tortues se fait de deux manières (1).

(1) Voir les curieuses notes de M. F. Gomes do Amorim, l'illustre écrivain portugais dans ses beaux drames — spécialement dans le *Cedro Vermelho* — sur ces mœurs amazoniennes.

Sur les rivières, on les prend avec des flèches, qui ont quelquefois un noyau de *tucuman* près de la pointe. Ces flèches partent de l'arc avec la vélocité d'une balle; la flèche, en fendant l'air, tire du noyau percé de ce fruit un sifflement semblable à celui d'un oiseau; aussi la tortue qui flotte sur l'eau n'en est-elle pas effrayée; la pointe de la flèche, lancée avec une adresse merveilleuse, pénètre dans la carapace de la tortue, et, en s'y fixant, se sépare de la flèche, mais reste attachée par un fil très long enroulé dans le roseau. La tortue se sentant blessée, plonge rapidement, et le fil se déroule de la flèche, qui tourne au-dessus de l'eau et permet à la barque du pêcheur de s'approcher. Quand le mouvement de la flèche cesse, le pêcheur comprend que la tortue est fatiguée. Il tire alors à lui tout doucement le fil, et à peine aperçoit-il la vaste carapace de la tortue, qu'il la harponne, et la voilà prise.

La pêche sur les plages est appelée là-bas d'un nom caractéristique : on la nomme *niração*, c'est-à-dire retournement ou renversement des tortues sur le dos. On la pratique sur les immenses plages sablonneuses du Solimões, du Madeira, du Purús et du rio Branco, à l'époque de la ponte, lorsque les tortues vont enterrer leurs œufs. C'est une véritable chasse. Les gens du pays ne se faisaient pas scrupule de dénicher ces œufs, pour en fabriquer le fameux « beurre », si cher à M. Jules Verne, et de prendre par la même occasion les tortues minuscules qui sortaient à peine des coquilles. Une loi (1<sup>er</sup> juin 1882) défend cette chasse barbare. Elle ordonne aux municipalités de faire occuper les plages, pendant les quatre mois des basses eaux, par un petit détachement de police, et elle édicte des peines sévères pour les contraventions constatées.

La saison pour la fabrication de l'huile de tortue (*mar-teiga*) prend fin le plus souvent au commencement de novembre.

Voici le procédé employé pendant l'enfance de l'auteur de ces lignes :

Les œufs dénichés étaient jetés dans une barque et massés avec les

pieds comme on écrase le raisin, jusqu'à ce qu'ils formassent une pâte gélatineuse. On enlevait alors les pellicules assez épaisses qui servent de coquilles à ces œufs ; on versait de l'eau sur le tout, et le résidu restait exposé au soleil pendant plusieurs jours. L'huile montait à la surface ; on l'enlevait, et on la faisait bouillir dans un chaudron en



25. — *La pêche au harpon, dans l'Amazonc.*

cuire. Ensuite, elle était placée dans de grands pots en terre, pouvant contenir environ 45 litres. On a calculé qu'une tortue pond en moyenne 80 œufs, et que, pour faire un pot de cette graisse, il faut se servir des œufs de 40 tortues.

La production du beurre de tortue est stationnaire. En 1882-83, on avait acquitté à la recette provinciale de l'Amazonc des droits d'exportation sur 6.028 kilogrammes de ce beurre, fabriqué principalement dans le Solimões. En 1894-95, l'exportation par grand cabotage

s'est élevée à 14.450 kilogrammes, valant 2 contos 890 \$ 000 *réis*. Mais l'exportation est descendue, en 1895-96, à 7.781 kilogr., d'une valeur de 1 *conto* 216 \$ 000 *réis* à peine.

La pêche du « poisson-buf », de la vache fluviale dont nous avons parlé précédemment, est beaucoup plus difficile, car il a l'ouïe excessivement fine. Ordinairement on le harponne. Cette pêche diminue de plus en plus, et l'exportation des conserves de peixe-boi, nommées *mixira*, supérieures à la plupart des conserves de poissons faites en Europe, tend à disparaître du tableau de la perception de l'État. — Pendant l'exercice financier 1881-82, l'exportation de mixira avait été de 1.311 kilogr., répartis de la manière suivante : 260 kilogr. du Purús, 247 du Juruá, 714 du Solimões, plus 90 kilogr. de peixe-boi frais de rio Purús. Or, en 1894-95, l'exportation par grand cabotage n'a plus été que de 691 kilogr., d'une valeur de 9 *contos* 430 \$ 000 *réis*, et en 1895-96 ce chiffre a encore baissé, l'exportation n'étant plus que de 361 kilogr., valant 4 *contos* 771 \$ 000 *réis*.

L'exportation des salaisons de *piraracú*, qui se faisait sur une plus grande échelle et commençait à donner des résultats appréciables, n'a pas fait des progrès non plus depuis quinze ans. — Pendant l'année fiscale 1881-82, on en avait exporté 796.169 kilogrammes, dont 146.869 du Purús, 4.845 du Madeira, 122.625 du Juruá, 460.483 du Solimões, 13.396 du rio Negro et 47.951 partis du port d'Itácoatiára. En 1894-95, l'exportation par grand cabotage n'en a plus été que de 564.954 kilogr., d'une valeur officielle de près de 411 *contos*, et, en 1895-96, de 555.118 kilogr., d'une valeur officielle de presque 468 *contos*. Il est vrai, que dans ces chiffres ne se trouve pas comprise l'exportation faite par Parintins, Itácoatiára et Maués, dont le montant, en 1895-96, a été de 313.880 k., valant 270 *contos*.

Sur les affluents de l'Amazone, la pêche garde encore un cachet caractéristique, qui disparaîtra évidemment dès qu'elle deviendra une véritable industrie, au lieu d'être un passe-temps pour la classe aisée et un pis aller pour les pauvres. On n'y verra plus alors ces barques

si originales de la région amazonienne, ces *igáras* pittoresques : l'*ubá*, embarcation rude, creusée dans un tronc d'arbre, tout d'une pièce, avec des traverses mal équarries servant de siège ; la *montaria* grossière, petit canot sans abri ; l'*igarité*, embarcation d'une seule couverture, faite le plus souvent en feuilles de palmiers ; l'*igára-assú*, barque à deux couvertures ; le *bóte*, le grand canot, et le *batelão*, espèce de chaland. On n'y verra plus le *caboclo* armé de son *jacumá*, rame courte qui lui sert en même temps de gouvernail.

L'attirail nécessaire à la chasse et à la pêche, et dont se servent encore les *tapuyos* de l'intérieur, se modifiera aussi, et leurs flèches, aujourd'hui si variées, seront emportées par la civilisation. Les flèches, en effet, sont toutes différentes de formes ; il y a : le *uacuí* pour le petit poisson ; l'*apepéna* pour le gros poisson ; la *savaráca*, que nous avons décrite, pour la pêche aux tortues ; l'*uacuruá* pour les oiseaux ; et, finalement, la *taquára* pour le gros gibier.

Mais si l'on perd tout cela, en revanche on n'aura plus à déplorer la destruction du poisson qui se fait encore dans certains endroits au moyen de poisons végétaux, tels que le *Timbó*, le *Tinguy*, le *Turary*, le *Cruapé* rouge, etc.

Le *timbó* (*Serjania cuspidata*) fournit par distillation une huile essentielle d'odeur musquée et un principe narcotique puissant ; il suffit d'en respirer l'odeur pour ressentir un commencement d'empoisonnement. Le *tinguy* (*Phaeocarpus*) agit également comme un poison enivrant ; l'écorce, les feuilles et le fruit en sont narcotiques et âcres. Le *turary* (*Paullinia grandiflora*) et le *cruapé* rouge (*Paullinia pinnata*) servent aux mêmes usages et ont les mêmes propriétés.

Nous avons assisté plus d'une fois, dans notre enfance, à cette pêche barbare, qui se faisait de la manière suivante : on écrasait le *timbó*, on en jetait le jus dans un lac ou dans un petit cours d'eau peu profond et aux eaux tranquilles. Au bout de quelques heures, le poisson, enivré, apparaissait à la surface de l'eau, et on n'avait plus que la

peine de le cueillir dans la barque. On ne se souciait même pas du menu fretin.

Quant à la chasse, nous n'en parlons que pour mémoire ; elle n'y



26. — La pêche à la flèche, dans l'Amazonie.

est guère qu'un passe-temps. et c'est à peine si l'on tire assez de venaison pour sa consommation personnelle. Elle y offre, cependant, un champ illimité, et nous avons déjà vu ailleurs les richesses de ce genre dont abonde l'Amazonie. La seule chasse dont on s'occupe un peu est celle du cerf, pour en vendre la peau. — En 1894-95, on a exporté de Manáos 7,930 peaux de cerf, d'une valeur d'un peu plus de

14 contos : et, en 1895-96, on en a exporté 9,629, valant presque 15 contos et demi, sans parler de 2,733 k., exportés d'autres points de l'Etat.

L'agriculture proprement dite est l'objet de la même indifférence de la part des habitants, à cause des bénéfices fabuleux et immédiats qu'ils trouvent dans l'extraction des produits forestiers.

On peut même affirmer qu'elle est moins avancée aujourd'hui qu'il y a un siècle, car le café, le riz, l'indigo, le coton, le tabac n'y sont plus guère cultivés. Et cependant un écrivain de la fin du xviii<sup>e</sup> siècle, le naturaliste Rodrigues Ferreira, disait que dans l'Amazone l'indigo sauvage poussait partout sans aucune culture, y atteignant de 5 à 6 pieds de haut, et il ajoutait : « L'indigo y est aussi commun que la mauve en Portugal. » Près de S. Gabriel, on avait même installé une usine pour la préparation de l'indigo.

Ce naturaliste était parti de Barcellos, alors chef-lieu de la capitainerie devenue l'Etat de l'Amazone, en mission officielle, et nous possédons le récit de son intéressante excursion. Il parcourut toute la région du rio Negro. Partout sur son chemin domine la culture du caféier, que l'habitant est obligé d'importer aujourd'hui. Le cacaoyer ne réussit guère. Rodrigues Ferreira répète constamment que la principale culture du pays est le café, même avant le manioc.

A Moreira, il signale 3 planteurs qui récoltent 88 arrobes de café (environ 1,293 kilogr.). Ils ont l'habitude d'abriter leurs caféiers à l'ombre des *ingazeiros* (*Inga dulcis*).

Le riz rouge était indigène et poussait spontanément. Le riz blanc avait été importé de la métropole. Le marquis de Pombal, qui daignait descendre à ces détails, recommandait la culture du riz indigène. Malgré son avis, cette culture cessait dès 1763, le riz blanc ayant été introduit deux ans auparavant et ayant donné tout de suite de meilleurs résultats. La production en était tellement grande que dès 1784 on avait installé à Pará 8 moulins pour décortiquer le riz blanc de cette région.

En même temps, à la demande du naturaliste portugais, Antonio Villela do Amaral (1) écrivait en 1787, à Barcellos, un *Traité sur l'Agriculture particulière du rio Negro*, et l'abbé João Daniel (2) donnait une nouvelle méthode pour le travail agricole.

Les différents gouvernements ont essayé tous d'arrêter cette décadence. Aucun n'y a réussi : les uns n'ont pas vécu assez longtemps pour présider aux réformes qu'ils avaient provoquées ; les autres ont eu recours à des procédés empiriques, destinés fatalement à avorter ; tous se sont heurtés à l'irrésistible courant économique qui porte ces populations vers les industries qui, tout en n'exigeant aucune préparation longue ni aucune aptitude spéciale, sont, cependant, beaucoup plus lucratives et d'un rapport plus immédiat, comme le sont les industries extractives forestières.

Aussi, tandis que l'exportation du caoutchouc et celle de certains autres produits forestiers augmentent dans des proportions vraiment extraordinaires, celle des produits réellement agricoles diminue-t-elle d'une manière attristante, comme il est facile de le constater d'après les tableaux suivants :

CAFÉ	
1829-1830.....	6.200 arrobes (3)
1859-1860.....	270 —
1869-1870....	34 —
1895-1896.....	néant —
COTON	
1867-1868.....	103 arrobes
1871-1872 .....	109 kilogr.
1895-1896.....	néant —
TABAC	
1829-1830.....	5.620 arrobes
1859-1860.....	2.270 —
1869-1870.....	61 —
1881-1882.....	60 kilogr.
1895-1896 (d'Itácoatiára, Santo-Antonio et Mauès)..	2.906 —

(1) Man. de la Bibl. Nat. de Rio.

(2) *Quinta Parte do Thesouro descoberto no Rio Maximo Amazonas*, Rio, 1820.

(3) L'arrobe vaut 14 kgr. 690.

Il n'y a guère que le cacao qui continue d'être un peu cultivé sur une échelle assez limitée, mais suffisante pour que ce produit figure encore à un rang passable dans le tableau de l'exportation de l'Etat. Cette culture, qui semblait menacée, il y a quinze ans, de suivre la destinée de tant d'autres, s'est même relevée pendant les dernières années. Le tableau de l'exportation va nous le démontrer :

## CACAO

	Quantité	Valeur
1880-1881.....	50.397 kilogr.	—
1881-1882.....	23.558 —	—
1894-1895.....	168.711 —	158 <i>contos</i>
1895-1896.....	174.548 —	149 —

A cette exportation, il faut ajouter celle de Parintins, d'Itácoatiára et de Mauès qui, en 1895-96, s'est répartie de la manière suivante :

## CACAO

1895-96

	Quantité	Valeur
<i>De Parintins</i> .....	504.228 k.	423 <i>contos</i>
<i>D'Itácoatiára</i> .....	31.375 k.	106 —
<i>De Mauès</i> .....	87.488 k.	81 —

L'exportation de cacao de tout l'Etat s'est donc élevée, cette année-là, à 797,639 k., d'une valeur officielle de 759 *contos*.

L'élevé du bétail, qui donne les plus beaux résultats, surtout dans la zone baignée par le rio Branco, a été fort négligée, et c'est maintenant seulement qu'une Compagnie ayant son siège à Pará cherche à acquérir des pâturages pour l'élevage en gros. L'Union Fédérale possède, nous l'avons dit précédemment, un certain nombre de fermes dans cet Etat; elle n'en tire aucun profit et cependant refuse de les aliéner.

D'après un document officiel, (1) les fermes de ce municpe sont au

(1) *Relat. das Rep. de Estastica e Arch. publ. do Amazonas*, quadro n° 84, 1898.

nombre de 134, dont 10 dans le rio Branco même, et les autres dans ses affluents, ainsi répartis : 1 dans le Mocajahy, 3 dans l'Agua-Bôa-Grande, 1 dans le Cuitanahú, 1 dans le Sam-Laurenço, 14 dans le Cauamé, 1 dans l'Agua-Boazinha, 43 dans le rio Uraricuéra, 1 dans le Truarú, 2 dans le Parimé, 1 dans l'Arumine, 1 dans le Majáry,



27. — Ferme à bétail, sur le rio Purús.

16 dans le mont Majáry, 1 dans l'Igarapé Caurani, 5 dans le rio Santa-Rosa, 2 dans le Maracá, 4 dans l'Igarapé Grande, 25 dans le Tacutú, et 4 dans les affluents de cette dernière rivière. Ensemble elles possèdent 56.775 têtes de bétail.

En dehors de celui des fermes du rio Branco et de ses affluents et sous-affluents, on trouve encore quelque bétail dans les prairies ou *campos* baignés par le Madeira et par le bas Amazone, ainsi que dans le rio Autaz, à Purupurú, Codajaz, Coary, Teffé, Fonte-Bôa, Sam-Paulo-d'Oliveira, etc.

De nombreuses lois ont été votées et promulguées pour encourager l'agriculture dans l'Amazonie.

Une loi du 16 mai 1872 accordait des primes aux agriculteurs qui, dans l'année, présenteraient sur le marché de Manáos 100 *alqueires* (1) de farine de manioc (cassave) fabriquée par eux, et 50 *alqueires* de riz ou de haricots, ou bien encore 500 *maquias* (2) de maïs. Une autre loi du 20 mai de la même année exemptait de tout impôt local, pendant dix années, les produits suivants, s'ils étaient cultivés dans le pays : coton, tabac, riz, café, haricots, maïs, farine de manioc, sucre, mélasse et eau-de-vie de canne à sucre.

L'année suivante (29 mai 1875), une loi autorisait le président de la province à signer avec Nash, Ferreira et C<sup>ie</sup> un contrat pour l'établissement d'une ou de plusieurs fermes destinées à la culture de la canne à sucre, de diverses céréales, à la fabrication du sucre et de l'eau-de-vie de canne. Les dépenses autorisées dans ce but s'élevaient à 50,000 francs.

Au bout de deux ans (25 mai 1875), le président était encore autorisé à contracter un emprunt provincial de 500,000 francs, destiné exclusivement à être mis à la disposition des agriculteurs. Une seconde loi portant la même date permettait de prêter à un habitant de la province, M. Labre, la somme de 22,000 francs, et à un autre, M. Amorim, la somme de 12,500 francs, pour leur permettre de monter un établissement destiné à l'élevage du bétail et des chevaux.

En 1879, une loi, portant la date du 26 mai, autorisait une dépense de 75,000 francs, pour être distribués comme secours à la petite agriculture de la province. Deux ans après (14 mai 1881), on votait la même somme en faveur des agriculteurs et des éleveurs de bétail ; et une loi du 15 juin de cette même année (1881) autorisait le versement d'une prime de 5.000 francs à l'agriculteur nord-américain Jasson W. Stone, pour ses plantations de tabac.

(1) L'alqueire vaut près de 40 livres.

(2) La maquia vaut 2 livres 273.

Une loi du 8 juin 1883 autorisait le président de la province à concéder une garantie de 7 o/o d'intérêts, sur un capital de 5.650,000 francs pour l'établissement de trois usines centrales de sucre dans la province.

D'autres lois provinciales, votées par l'Assemblée législative pendant sa session de 1884, accordaient des primes et des encouragements en espèces pour la culture de l'arbre à caoutchouc et la production de certains produits agricoles. L'une d'elles garantissait une subvention de 30 *contos* (environ 75,000 francs au change de l'époque) au fondateur d'une ferme-modèle. Enfin, une loi décrétait l'établissement de l'enseignement agricole au Muséum.

La République n'a pas été moins prodigue d'encouragements à l'agriculture que ne l'avaient été les administrations impériales, et, disposant de ressources budgétaires incomparablement plus considérables, elle a pu se montrer encore plus généreuse. Sous le gouvernement de M. Eduardo Ribeiro, dont le colonel José Ramalho continue les traditions, on n'a pas cessé les libéralités destinées à organiser un commencement de production agricole sédentaire.

La loi n° 25 du 25 octobre 1892, en particulier, a autorisé le gouvernement de l'Etat à faire des prêts à l'agriculture moyennant certaines conditions. On en a consenti un de 20 *contos* à M. Carlos Augusto da Fonseca, et huit de 5 *contos* chacun aux personnes suivantes : José Pereira Vidal, Augusto Berger, Joaquim d'Oliveira Martins, Joaõ Antonio Rabello, Joaquim Damasio de Freitas, Carolino A. Soares et D. Antonia Cavalcante, José Martins de Barros et D. Umbelina Fernandes Martins.

On avait également signé un contrat pour l'introduction d'immigrants japonais. Les immigrants ne sont pas venus et le contrat est devenu caduc.

Une tentative plus sérieuse est faite en ce moment au moyen d'immigrants de l'Etat de Ceará, pour lesquels le gouvernement de

L'Amazone a créé des colonies agricoles qui se régissent d'après les instructions suivantes en date du 25 juin 1898 :

La préférence est donnée aux immigrants qui se sont déjà livrés à l'industrie agricole et à l'élevage, et parmi ceux-ci on préférera ceux constituant une famille. Le nombre des immigrants non-mariés ne doit pas excéder 25 0/0 du total de chaque convoi. Avant de s'embarquer, les émigrants signent un engagement par lequel ils demeurent obligés de se placer dans la colonie et de travailler le lot de terres qui leur est concédé.

Aux immigrants qui ne voudront pas se placer dans les colonies agricoles de l'État et qui s'y rendront simplement pour s'employer dans l'extraction des produits fruitiers, le gouvernement n'accorde que le passage gratuit jusqu'à Manáos.

Aux autres, ceux qui voudront se livrer aux travaux agricoles dans les colonies, dont une seule est installée, aux portes mêmes de la capitale, l'État accorde des faveurs spéciales : ils ont le voyage gratuit jusqu'à Manáos, y compris l'embarquement à Fortaleza, capitale de l'État de Ceará, et le débarquement à Manáos ; ils ont le transport gratuit jusqu'à la colonie : l'État les nourrit et les habille au moins pendant trois mois, et ne cesse de le faire que s'ils abandonnent le travail dans la colonie ou sur leur lot de terres ; il leur donne un lot de terres mesurant au moins 20 hectares, avec une maisonnette pouvant les loger, eux et leur famille ; sur ce terrain, démarqué et délimité, au moins 5 hectares sont préparés d'avance pour la culture : il leur fournit gratis les graines et semences et les outils et instruments agricoles, dont ils ont besoin pour leur travail ; il les emploie de préférence pour les travaux d'aménagement nécessaires à la colonie. A peine installé, l'immigrant reçoit un titre provisoire de propriété des terres (au moins 20 hectares) qui lui sont allouées, et ce titre ne peut lui être enlevé que s'il abandonne la colonie avant que celle-ci ait été émancipée de la tutelle gouvernementale.

Trois ans après son installation, chaque colonie est émancipée de

cette tutelle, et tous les colons dont les terres se trouveront cultivées effectivement reçoivent alors un titre définitif de propriété. Au contraire, les lots qui n'auront pas été mis en exploitation normale seront vendus aux enchères. Si, cependant, avant que le délai des trois années se soit écoulé, le chef de la famille venait à mourir, le gouvernement livrera le titre de propriété définitive aux héritiers, sur leur demande, pourvu qu'ils aient exploité régulièrement le lot de terres réclamé.

Bien plus : si la colonie prend un essor tel qu'il exige des appareils industriels plus compliqués — fours, alambics, usines, machines, etc. — l'État les leur accorde aux conditions les plus raisonnables.

Cette tentative est excellente, et pour qu'elle fût parfaite, il suffirait d'y remplacer le mot « Cearense » par le mot « Brésilien », en étendant ces faveurs aux enfants de tous les autres États de l'Union Fédérale.

Le gouvernement local, on le voit, ne néglige rien pour encourager l'agriculture sédentaire. Si l'on peut lui adresser un reproche, ce n'est certes pas d'avoir méconnu l'importance de l'agriculture dans un pays comme celui-là; ce serait plutôt de n'avoir pas pris des mesures plus radicales encore pour enrayer le mal. Ce qui est difficile en semblable matière; ce n'est pas de voter des fonds, mais d'en régler l'emploi dans les conditions les plus profitables.

---

## CHAPITRE V

MOYENS DE SUBSISTANCE : *Industrie*. — Comment elle se trouve en décadence. — Encouragements que lui donne le gouvernement local. — Les produits forestiers. — La fibre *tucum*. — Le *Piassava*. — Le *cumarú* ou fève Tonka. — Le *Puxury*, la girofle, le guarana, la salsepareille, le quinquina, l'huile de copahu, les noix du Brésil, le cèdre. — Une citation de Wallace.

Nous venons de voir comment l'agriculture est délaissée dans cet État. Malgré la richesse du sol et le peu de main-d'œuvre qu'exigerait son exploitation régulière, le territoire amazonien attend encore des pionniers qui le mettent en valeur et lui fassent rendre les trésors qu'il recèle.

L'industrie proprement dite n'est pas moins délaissée que l'agriculture dans cette contrée où la nature a tout prodigué et où les besoins de la vie peuvent être satisfaits presque sans effort.

Il y a plusieurs causes à ce double phénomène, que nous voulons croire passer.

C'est d'abord le petit nombre d'habitants, car, d'après les données officielles du recensement du 31 décembre 1890, la densité de la population, par kilomètre carré, est à peine de 0.08, tandis que dans le pays le moins peuplé de l'Europe relativement, en Norvège, la densité est de 6 habitants par kilomètre carré.

C'est aussi la facilité qu'ont les habitants de se procurer, soit autour d'eux, soit à l'étranger, avec le produit de la vente du caoutchouc, les objets de consommation de première nécessité. Il leur suffit de puiser dans leurs cours d'eau et dans leurs forêts, ou de faire venir d'Europe et de l'Amérique du Nord, grâce aux bénéfices du caoutchouc, tout ce qu'ils désirent. Leur incomparable réseau de navigation fluviale et leurs vastes *seringaes*, au lieu de stimuler l'essor industriel,

le retardent plutôt, en leur offrant trop de facilités et de ressources pour s'approvisionner ailleurs.

Mais ce qui détourne surtout de l'agriculture sédentaire et de l'industrie perfectionnée, c'est cette soif naturelle de l'or qui s'est emparée de la plus grande partie de la population et qui la pousse dans la profondeur des forêts et vers les cours d'eau les plus lointains, à la découverte de l'arbre merveilleux d'où coule la sève du caoutchouc.

Le gouvernement local, voulant lutter contre ces fatalités économiques, a essayé à plusieurs reprises de ramener à des occupations plus sédentaires cette vaillante phalange d'ouvriers errants. Toutes les mesures qu'il a prises pour encourager l'industrie du pays sont demeurées à peu près stériles.

C'est ainsi que, pour ne pas remonter plus haut, en 1869, un président, dont l'administration laissa des traces durables, M. João Wilkens de Mattos, constatait, dans un de ses rapports, que la province venait de dépenser plus de 50.000 francs en prêts à une usine de briques et carreaux, à une scierie à vapeur et à quelques autres entreprises de moindre importance.

Depuis cette époque, nous trouvons dans la collection des lois votées par l'Assemblée législative provinciale et par le Congrès de l'État, et sanctionnées par les divers présidents et gouverneurs, une série de subventions ou de prêts consentis dans le même but.

La loi budgétaire du 20 mai 1871 a autorisé le paiement des machines commandées pour l'usine des briques et de carreaux de M. F.-A. Monteiro-Tapajoz.

Celle du 30 avril 1872 a accordé, sans intérêts, la somme de 5,000 francs à M. M. Gonçalves do Nascimento pour une fabrique de briques, carreaux et tuiles, sise à Silves.

Au 20 mai 1875, une somme de 15,000 francs était portée au budget des dépenses pour couvrir l'achat de machines fait par MM. J. Alves da Silva et Frères, au bénéfice de leur tuilerie.

Le 15 mai 1879, un emprunt de 15.000 francs était consenti, sans

intérêts, au nom de MM. Soares Bello, pour l'installation d'une scierie à vapeur.

Par une loi du 16 juin 1883, un établissement de machines et de constructions navales, à Manáos, a été reconnu d'utilité publique, pouvant jouir, pendant 20 ans, d'une garantie de 7 o/o d'intérêts, sur un capital de 375,000 francs. Enfin, depuis lors, d'autres lois ont été votées dans un but analogue.

Malgré toutes ces largesses, et, l'on peut dire, malgré toutes ces avances à fonds perdu, l'industrie demeure réfractaire.

Pour que l'Amazone entre dans la véritable voie économique et s'assure un lendemain industriel, il faut, ce nous semble, que l'impulsion et la direction lui viennent d'une sorte de génie supérieur. Le jour où un homme, que nous nous permettrons d'appeler providentiel, en possession de capitaux suffisants et d'un noyau d'ouvriers doués d'une ténacité à toute épreuve, viendra s'établir au milieu des indigènes et des exploiters de caoutchouc, fermement résolu à se livrer exclusivement à ces deux branches de la production civilisatrice : l'agriculture d'abord, et l'industrie ensuite, ce jour-là, la révolution économique tant désirée sera initiée dans cet État ; ce jour-là, cette proche voisine des États-Unis de l'Amérique du Nord, cet El-Dorado légendaire étonnera le monde par ses gigantesques enfantements.

Mais, en attendant que ce grand colon soit né ou se soit révélé, passons en revue les principaux produits qui donnent lieu aujourd'hui aux transactions les plus importantes de la région amazonienne.

Nous nous souvenons d'avoir lu dans de gros livres, alors que nous étions enfant, cet axiome historique : « L'humanité a passé par trois grandes phases : la vie sauvage, la vie pastorale et la vie agricole. »

Les habitants de l'Amazone ont introduit un quatrième élément parmi ces trois facteurs cotés de la civilisation : c'est la vie forestière.

Ils sont, en effet, des forestiers, les premiers forestiers peut-être du

Nouveau Monde. Si cela ne constitue pas leur plus beau titre de gloire, cela fait, du moins, leurs plus clairs titres de rente.

C'est de la forêt qu'ils tirent leurs revenus, et la forêt est loin de leur avoir livré toutes ses ressources. C'est d'elle qu'ils tirent le tucum, le piassava, l'étope, le cumarú, le puxury, la girofle, le guarana, la salsepareille, le quinquina, etc., sans parler du caoutchouc.

Le *Tucum* est la fibre d'un grand palmier (*Astrocaryum Vulgare*). Cet arbre, fort répandu dans le pays, est d'une utilité exceptionnelle. Son bois peut être employé dans la bâtisse commune ; son fruit, assez agréable au goût, fournit une excellente huile pour l'éclairage et pour certains usages industriels. Quant à la fibre, elle est employée dans la confection d'un grand nombre d'articles de ménage, tels que paniers, boîtes, nattes, chapeaux, filets, etc. Elle a été, pendant quelques années, l'objet d'un certain commerce. Pendant l'année fiscale 1881-1882, on avait exporté 438 kilogr. de ces filaments. Depuis lors, la production a diminué considérablement, et en 1895-96 l'exportation n'en a plus été que de 222 kilogr. à peine.

Le Piassava, tiré de l'écorce d'un palmier que nous avons déjà décrit, avait fourni à l'exportation, en 1894-95, plus de 312,000 kilogr., d'une valeur de 136 contos ; en 1895-96, cette exportation n'a plus été que de 292,131 kilogr., d'une valeur de 78 contos. C'est avec le piassava que l'on fait les brosses des balayeuses employées à Paris pour le nettoyage des rues. — L'espèce *Leopoldina piassava* fournit également des filaments ayant les mêmes propriétés, et les fruits de ces deux espèces contiennent en grande quantité une substance huileuse. On l'exporte aussi sous forme d'étope : 2,131 kilogr. en 1895-96.

Le Cumarú, fruit de la *Dipterix odorata*, ou *Coumarouna odorata*, donne par extrait une huile usitée en parfumerie et en pharmacie. Le port de Manáos a exporté, en 1895-96, un millier de kilogr. de fèves de cumarú, et Parintins, Itácoatiára et Mauès en ont exporté, ensemble, près de 9,000 kilogr.

Le Puxury également employé en médecine (*Nectandra Puchury*) donne lieu également à une exportation restreinte.

Le clou de girofle (*Carophyllos aromaticus*), qui est, comme on sait, la fleur non développée ou atrophiée du giroflier, est de plus en plus abandonné. Le bas prix de cet aromate culinaire l'a fait disparaître, depuis une vingtaine d'années, de notre tableau d'exportation.

Le Guarana est extrait des graines d'un arbrisseau grimpant de la famille des Sapindacées, dont nous avons parlé précédemment. On le trouve dans nos forêts à l'état sauvage, mais les indigènes de Mauès le cultivent, et il y produit des graines au bout de 3 à 4 ans. Le fruit en est récolté principalement en novembre. Il a une enveloppe extérieure contenant la pulpe et les graines, qui à leur tour sont enfermées dans une enveloppe. Un homme peut préparer, pendant la saison, de 150 à 500 livres de guarana, selon son habileté. — Le D<sup>r</sup> Stenhouse qui a analysé le guarana à une époque récente y a trouvé une quantité de théine plus considérable que celle contenue dans le thé, le café et le maté, et il a résumé les résultats auquel il est parvenu dans l'intéressant tableau que voici et qui renverse les idées reçues :

Café brûlé.....	1.00 % de théine.
Maté.....	1.20 — —
Feuilles de caféier.....	1.26 — —
Thé noir.....	2.13 — —
Guarana.....	5.07 — —

L'exportation de Manãos est insignifiante pour ce produit : 87 kilogr. à peine en 1895-96 ; mais celle de Parintins et celle de Mauès ont été, pendant le même exercice, de 23,510 kilogr., d'une valeur de 197 contos ou millions de réis.

La Salsepareille appartient à la famille des végétaux endogènes, connus des savants sous le nom de Smilacées. Elle entre dans le genre Smilax, lequel se dénombre par centaines d'espèces. La Salsepareille du Brésil (*Smilax Syphilitica*) partage les propriétés diurétiques.

tiques et sudorifiques de ses congénères du Pérou, du Mexique et de la Jamaïque. Bien qu'en général elle ne soit pas aussi estimée que celle du Honduras, elle est cependant beaucoup employée dans la pharmacie. Le commerce s'est emparé depuis longtemps des racines adventices de cette plante vivace, sarmenteuse et grimpante, vermiformes et de la grosseur d'une plume d'oie. La production de l'Amazone a beaucoup diminué pour cet article : de 45,000 kilogr., chiffre de l'exportation en 1880-81, elle est tombée à 1,736 kilogr. en 1894-95, et à 2,403 kilogr. en 1895-96, à cause des bas prix qu'atteint ce produit.


Depuis M. de Jussieu, nous sommes obligés de voir dans le Quinquina un cousin du café. Tous deux, en effet, font partie de la famille des Rubiacées, malgré les recherches de paternité auxquelles Lindley s'est livré contradictoirement. L'écorce du Cinchona est, on ne l'ignore pas, un agent fébrifuge de premier ordre. Le Pérou, la Bolivie et l'Amazone, entre autres, ont la spécialité de ce tonique antipériodique. Les *remijas* du Brésil sont gris, jaunes et rouges. Les gris sont recouverts de leur épiderme, et, le plus souvent, roulés ; ils proviennent des jeunes branches. Les jaunes sont en écorces plates ou roulées. Les rouges sont dûs au tronc de l'arbre et aux grosses branches.

Pendant l'année fiscale 1878-79, l'Amazone n'avait exporté que 75 kilos de quinquina. En 1881-82, on en avait exporté 4,544 kilos. Pendant l'année 1883, un seul paquebot, parti de Manáos fin novembre, y prit un chargement de quinquina d'une valeur supérieure à un demi million de francs. Toutefois, nous avons des motifs de croire que la plus grande partie de ce quinquina passait en transit seulement et était de provenance péruvienne.

L'Etat de l'Amazone peut être considéré comme la pharmacie centrale du monde entier. Aucune autre région du globe ne produit peut-être en aussi grande quantité des remèdes à tous les maux.

Outre les produits que nous venons de signaler et qu'il retire de

ses forêts sans culture, il exporte encore l'huile de copahu. Ce baume médical est de la famille bourgeoise des Légumineuses, ennoblie du beau titre de *Cisalpiniées*. La *Copaifera Nitida* est un arbre de belle



28. — Châtaignier du Brésil (*Amazonie*).

allure, qui a de 17 m. 60 à 22 m. de hauteur; son tronc mesure de 1 m. 10 à 1 m. 54 de circonférence. De 1876-77 à 1882-83, son exportation s'est élevée à 146,874 kilos, représentant une exportation annuelle et moyenne de 24,479 kilos. Elle a diminué depuis lors. En 1894-95, l'exportation a été de 9,488 kilos seulement, valant

11 contos; en 1895-96, elle a été de 14,906 kilos, dont 2,902 kilos de Parintins et d'Itácoatiára, valant 30 contos.

Mais le produit forestier dont l'exportation est la plus considérable après le caoutchouc, bien entendu, c'est la noix du Brésil. Le châtaignier du Brésil, Myrtacée du genre *Bertholletia Excelsa*, se fait véritablement tout à tous. C'est un arbre superbe, de plus de 22 m. de haut, et dont le tronc a un diamètre de 2 à 2 m. 50, poussant sur la terre ferme, dans les terrains riches et bas. Les noix, au nombre de 16 ou 18 ensemble, sont enfermées dans une enveloppe ronde, noire et dure, semblable à la noix de coco, mais plus rugueuse. Quand les châtaignes sont mûres, ces grosses enveloppes tombent d'elles-mêmes, et la récolte se fait en janvier et février. Le bois du châtaignier, dur et grisâtre, est excellent pour la bâtisse commune aussi bien que pour la construction navale; l'écorce rugueuse de l'arbre produit de l'étope; les noix, outre qu'elles sont comestibles, donnent une huile douce et agréable au goût. Le rendement de ces noix ou toucas est de 67 o/o. — En 1894-95, l'exportation en a été de 55,712 kilogr., d'une valeur de 887 contos; en 1895-96, elle a monté à 84,198 kilos valant 1.414 contos.

Quoique l'exportation des bois si variés de cette vallée soit fort peu considérable, nous devons citer celle du Cèdre, qui s'est élevée à 18,464 kilos en 1894-95, et à 19,872 kilos en 1895-96.

Tous ces produits forestiers constituent une industrie naturelle, qui ne demande presque aucune préparation, et qui, cependant, donne d'assez séduisants résultats, comme on a pu le voir. Que serait-ce donc si l'Etat était, nous ne disons pas tout entier, mais seulement dans la plus petite de ses parties, soumis à une culture rationnelle? Quels prodiges cette terre bénie, que Dieu semble avoir façonnée et ensemencée, ne ferait-elle pas éclore! Il faudrait pour cela vaincre à la fois le préjugé européen, qui fait de cette région une sorte de sauvagerie impénétrable, et l'aberration indigène, qui concentre toutes les forces vives des habitants sur un seul produit, le caoutchouc.

Que ceux qui craignent les ardeurs d'un climat tropical méditent ces paroles de M. Wallace (1), qui fut le compagnon du regretté Henry Bates et qui, ensuite, explora tout seul le rio Negro et le rio Uaupés :

« C'est une erreur vulgaire, dit le naturaliste anglais, de croire que, dans les pays tropicaux, la végétation luxuriante anéantit les efforts de l'homme. C'est le contraire qui est la vérité. La nature et le climat ne sont nulle part aussi favorables au laboureur. »

Et il ajoute avec sa grande autorité :

« J'affirme, sans crainte d'être démenti, qu'ici la forêt vierge peut être convertie en riches pâturages et en prairies, en champs bien cultivés, en jardins, en vergers, contenant toutes les variétés de produits, et cela avec moins de travail, et, ce qui est encore plus important, en moitié moins de temps qu'il ne faudrait chez nous, où, cependant, la terre est défrichée depuis longtemps. Tous les arbres qu'on y planterait atteindraient de grandes dimensions en cinq ou six ans, et beaucoup d'entre eux porteraient des fruits au bout de deux ou trois années. Le café et le cacao y donnent des récoltes abondantes avec le moindre soin ; les orangers et les autres arbres n'ont même pas besoin de ces soins. On y plante des ananas, des melons d'eau, et aussitôt que le fruit est mûr, on le cueille, sans autre procédé intermédiaire. On peut traiter le blé de Turquie et le riz à peu près de la même manière. Des oignons, des fèves et beaucoup d'autres légumes y poussent d'une façon surprenante. On n'y a jamais besoin ni de labourer la terre ni de l'enrichir par des engrais, mais, si on le faisait, il est probable que les résultats seraient encore plus grands. J'affirme sans hésitation que deux ou trois familles, composées d'une demi-douzaine d'hommes et d'enfants travailleurs, qui apporteraient en marchandises un capital de 50 livres sterling (1,250 francs), seraient en possession de tous ces avantages au bout de trois ans. En supposant qu'ils s'habituent à la farine de manioc ou de maïs, ils n'au-

(1) A. R. Wallace : *Travels on the Amazon and Rio Negro* (1848-49), London, 1853.

raient, à l'exception des vêtements, rien à acheter, ni comme objets de première nécessité, ni comme objets de luxe. Ils seraient abondamment pourvus de porcs, de bœufs, de moutons, volailles, œufs, beurre, lait, fromage, café, cacao, mélasse, sucre, de fruits délicieux, de tortues et d'œufs de tortue, et une immense variété de gibier donnerait à leur table une grande variété de mets. Les légumes non plus ne leur manqueraient pas. Ils trouveraient des fruits, cultivés ou sauvages, d'une abondance au delà de leurs désirs, et d'une qualité telle que seuls les riches peuvent se les procurer dans nos pays. Une fois les besoins matériels satisfaits, que de beaux jardins et de belles allées ombragées ne pourraient-ils pas dessiner ! Comme il leur serait facile de construire des serres naturelles sous les arbres des forêts, et de collectionner les plus belles espèces d'orchidées dans le voisinage ! Que de jolies et élégantes avenues de palmiers ne pourraient-ils pas aligner ! Que de splendides plantes grimpantes n'y trouveraient-ils pas pour tapisser les murs de leurs maisons et garnir les berceaux de leurs jardins ! »

Ce tableau, tout poétique qu'il paraisse, n'a rien de forcé. Il est la peinture fidèle du genre de bonheur qui attend le colon de l'avenir.

---

## CHAPITRE VI

MOYENS DE SUBSISTANCE : *Industrie* (suite). — L'arbre de vie et de mort. — Diverses espèces de caoutchouc. — La découverte du caoutchouc. — Ce qu'il est. — Comment on l'extrait. — La transformation sur place. — Le caoutchouc au point de vue scientifique. — Supériorité des espèces amazoniennes. — Les applications du caoutchouc. — La consommation. — Prix sur place et à l'étranger. — Les colonies européennes et le caoutchouc. — L'exploitation dans le pays. — Développement de la production. — Droits de sortie. — Districts producteurs. — L'exportation de l'Amazone, en caoutchouc, et l'exportation de tous les produits des pays limitrophes. — La production est due entièrement à des bras nationaux. — Exportation directe pour l'étranger. — Valeur officielle de cette exportation. — Exportation totale de Manãos. — Conséquences du développement de l'exportation.

Indépendamment des moyens de subsistance et des sources de revenus, d'ailleurs relativement peu considérables, que la population amazonienne tire des produits forestiers et agricoles, il existe dans cet Etat une industrie maîtresse qui a tué pour ainsi dire toutes les autres et qui, presque seule, fournit largement aux besoins naturels et factices des habitants. Nous voulons parler de l'industrie extractive du caoutchouc.

Cette industrie a tout absorbé en elle. Nous craignons que cet exclusivisme économique, s'il se prolonge sous sa forme actuelle, ne devienne à la longue une cause de rétrogradation morale pour la contrée et une source de mécomptes pour ceux qui s'y livrent.

Le caoutchouc est l'arbre de vie et de mort planté par la nature dans l'Eden amazonien. Loin de nous la sotte prétention de vouloir détourner nos compatriotes de ce mode légitime et rémunérateur de production nationale. Nous voudrions seulement, pour obéir aux saines idées économiques basées sur l'expérience des autres peuples, que la répartition des forces productives de notre pays se fit d'une

manière plus large et plus éclectique. Nous voudrions également ne rien écrire qui puisse encourager les émigrants européens, qui demandent en foule à prendre le chemin de l'Amazone, à aller exploiter cette richesse naturelle, source de tant d'obstacles à la véritable richesse produite par l'exploitation régulière du sol.



29. — Baraquement d'un propriétaire de Seringal.

Ce chapitre n'a donc pour but que de compléter le tableau du pays que nous nous sommes proposé de dépeindre.

La matière malléable connue dans le commerce international sous le nom de caoutchouc est extraite de plusieurs familles de végétaux, dont le nombre grandit à mesure que s'étend l'emploi de ce suc laiteux.

Les Morées de l'Inde fournissent le *Ficus elastica*; celles de Java comptent d'autres variétés de *Ficus* : *Ficus radula*, *F. elliptica*, etc.,

outre l'*Urostigma elasticum* de l'Assam, le *F. Vogeli*, de Konakry, et le *F. Rubiginosa* d'Australie ; les Morées de l'Amérique du Sud ont le *Ficus primoides*. L'Amérique Centrale et certaines régions de l'Amérique Méridionale produisent une sorte de caoutchouc, tiré du *Castilloa elastica* ou Ulé, du *C. Markhamiana*, de l'*Artocarpus integrifolia* et du *Cecropia peltata*, de la famille des Artocarpées. La famille des Asclépiades donne le *Periploca græca*, de la Réunion. Au Pérou, on exploite, entre autres, le *Syphocampylus*, qui se retrouve également dans le haut Amazone, mais qu'on y a presque entièrement négligé jusqu'ici. La famille des Apocynées est l'une des plus riches en arbres à caoutchouc ; c'est à elle qu'appartiennent le *Vahea gummiifera*, le *V. Madagascariensis*, de Madagascar, de Diégo-Suarez et de la Réunion ; le *Landolphia Kirkii*, le *L. owariensis* et le *L. Klainei*, du Gabon, de Zanzibar, de la Casamance et de Fernan-Vaz ; l'*Urceola elastica* et le *Willughbeia edulis*, des Indes Orientales ; le *Collophora utilis* (Sorra des Brésiliens), l'*Hancornia speciosa* (mangabeira) et le *Cameraria latifolia*, de l'Amérique du Sud. On connaît aussi le caoutchouc de Fort-Dauphin, *Euphorbia* sp. ; celui de Fafetone, *Calotropis Procera* ; celui de Lagos, *Kickxia africana*, et celui de Tolima, *Sapium Biglandulosum*. Dans quelques régions du Brésil, dans l'Etat de Cearà principalement, on exploite en ce moment avec succès une Euphorbiacée, la Maniçoba ou *Manihot glaziovii*, manioc en arbre à racine féculente et rentlée, que les Français appellent Ceara, du nom de l'Etat qui le produit en quantité plus grande. Cependant on peut affirmer que ce sont surtout les Hévéas qui ont le privilège de fournir présentement les plus belles qualités et les plus grandes quantités de gomme élastique mise en circulation dans les deux mondes. Au nombre de ces Hévéas on signale plus spécialement les suivants : *Herea apiculata*, *H. benthamiana*, *H. brasiliensis*, *H. discolor*, *H. guianensis*, *H. lutea*, *H. membranacea*, *H. pauciflora*, *H. rigidiflora*, *H. spruceana*, etc.

Le caoutchouc ou gomme élastique a été appelé au Brésil *seringa*

ou *borracha*. Le Père Manoel da Esperança, qui, bien avant de La Condamine, l'avait trouvé en usage chez les Indiens Cambebas, le baptisa, dit-on, du nom singulier de *seringa*. Ayant remarqué que ces intelligents sauvages s'en servaient pour en confectionner des bouteilles et des boules en forme de seringue. le bon Père fit appel à



30. — Carbet d'un ouvrier seringueiro.

ses figures de rhétorique et désigna sous le nom de *seringa* la substance qui servait à la fabrication de ces menus objets domestiques. De là vient la dénomination de « seringuiers » ou *seringueiros* que gardent encore aujourd'hui dans l'Amazone les extracteurs de ce suc laiteux, et celle de *seringaes* donnée aux exploitations forestières où ils recueillent par incision cet or végétal.

Quant au nom de caoutchouc, sous lequel ce produit est connu en France, il y a été apporté par l'astronome de La Condamine. Dans

un mémoire présenté à l'Académie des sciences de Paris, en 1745, à son retour de l'Amérique du Sud, où il avait été envoyé afin d'y mesurer un degré du méridien, il apprit à la docte Compagnie que les Indiens Omaguas du fleuve des Amazones, au sud-est de Quito, donnaient le nom de « cahuchu » à une résine tirée de l'arbre Hyévé ; d'où l'on a fait la *Herea guianensis*. De La Condamine doit donc être considéré comme le parrain et l'introducteur du caoutchouc en France. L'*India rubber* des Anglais est postérieur.

Le caoutchouc est contenu dans le suc laiteux des arbres que nous avons cités plus haut et de plusieurs autres, que l'on trouve dans les forêts amazoniennes où ils poussent sans culture. Il s'y trouve sous forme globulaire. Ces gouttelettes en suspension ressemblent, lorsqu'on les retire, aux globules graisseux du lait et sont composées d'albumine végétale.

Pour faire couler la gomme, autrefois l'on ceignait l'arbre d'une liane, attachée obliquement à 5 ou 6 pieds du sol, et l'on faisait de petites incisions sur l'écorce au-dessus de l'endroit attaché. En coulant, la sève trouvait un obstacle dans la liane et se dirigeait toute vers le même point, en bas, où on la recueillait dans un vase en argile. Ce système primitif et barbare, qu'on appelait *arrôcho* dans le pays, est abandonné depuis de très longues années.

Il a été remplacé dans l'Amazonie par un autre système, celui des *tigelinhas* ou des petits gobelets. Voici en quoi il consiste : l'ouvrier, le *seringueiro*, part de son baraquement le matin, chargé de tout son attirail professionnel. Auparavant il a eu soin d'étudier le terrain, de reconnaître les arbres à caoutchouc qui se trouvent disséminés sur l'exploitation où il travaille, pêle-mêle avec d'autres essences forestières. Sur ce terrain sont tracés des chemins, des *estradas*, souvent en zigzag, peuplés à droite et à gauche de l'arbre précieux. Arrivé sur son *estrada*, il pratique, au moyen d'une hachette ou « machadinha », sur chaque tronc d'arbre à caoutchouc, dans toute l'épaisseur de l'écorce, des incisions ne dépassant pas un pouce, généralement.

Sur le bord inférieur de chacune de ces blessures, il adapte prestement, presque toujours au moyen d'une argile à demi-plastique, de petits gobelets en fer blanc. Cette besogne se fait le plus souvent le matin, jusqu'à 11 heures. A midi, à peu près, les gobelets sont presque pleins du suc visqueux. L'ouvrier les retire, déverse leur contenu liquide dans un seau, qu'il transporte sur la terrasse du *barracão* ou carbet.

L'extraction est terminée; la coagulation va commencer par l'enfumage.

Sur la terrasse, on lui a déjà apprêté un *fumeiro* ou fumoir, espèce de four à reverbère, muni à son extrémité supérieure d'un tuyau de cheminée par où doit s'échapper la fumée abondante produite en brûlant les fruits de certaines essences. Dans le rio Purús, on se sert pour cette opération des fruits de l'*urucury* (*Attalea excelsa*); dans le rio Autaz, de ceux du palmier *yuánassú* (*Manicaria saxifera*); à Manacapurú, dans le rio Jahú et en d'autres endroits où ces deux palmiers sont plus rares, on se sert de brandilles du bois de certains arbres spéciaux, tels que le *carapanáúba* et le *paracúúba*.

Le feu allumé, l'ouvrier prend une palette ou spatule en bois, semblable à une grande fêrule; il la trempe à plusieurs reprises dans le seau, où le suc, qui deviendra bientôt le caoutchouc du commerce, apparaît comme une crème épaisse, et il laisse son moule exposé à l'action de la colonne de fumée pendant quelques instants. La partie liquide s'évapore immédiatement, et il se forme sur le moule une mince couche de gomme élastique. L'ouvrier répète la même opération, et obtient ainsi des couches successives, des stratifications élastiques et régulières d'une certaine épaisseur et sans la moindre impureté. Dès qu'il en a la quantité voulue et déterminée par l'usage, il coupe la boule de caoutchouc, au sommet, avec un couteau dont la lame est mouillée, donne deux coups sur les côtés du moule, en retire ainsi la plaque épaisse de caoutchouc qu'il vient de coaguler, et l'expose au

soleil, où elle prend la teinte noirâtre qu'elle garde en venant sur les marchés.

Si l'ouvrier a exécuté son travail consciencieusement, le caoutchouc



31. — Panoplie d'un ouvrier seringueiro.

qu'il vient de produire ne contient aucune matière étrangère et forme la qualité fine. S'il n'est pas tout à fait pur, il forme le moyen fin. Les déchets deviennent le *sernamby*.

Certaines espèces ne peuvent pas être travaillées de cette manière, car l'arbre, après l'incision, serait attaqué par des vers et mourrait. Il faut donc les abattre et en recueillir le suc dans un canal de liane

où il se coagule et devient le *caucho*, qualité inférieure et qui n'est exploitée dans l'Amazone qu'incidemment et comme appoint. L'Amazone tient à ne produire que des qualités supérieures.

Tous ces procédés, on le voit, sont assez simples. Il est plus facile d'obtenir du caoutchouc que de fabriquer du beurre et des fromages. Un enfant peut se livrer à cette industrie rudimentaire.

Dans ces derniers temps, on a pensé à mettre à profit, non plus seulement le suc laiteux de la *siphonia*, mais ses feuilles, dont on extrairait une matière malléable ayant des propriétés analogues. Une Compagnie anglaise, qui exploite déjà la *gutta-percha* par ce procédé de la manipulation des feuilles, se livre à des essais qui, s'ils venaient à réussir, transformeraient de fond en comble cette industrie.

Quoiqu'il en soit, nous ne doutons pas que bientôt on ne parvienne à dessécher convenablement et à épurer le produit *sur place*. Pourquoi même des usines ne se fonderaient-elles pas dans le voisinage de cette matière première, pour la manufacturer ? N'exploiterait-elle que les marchés brésiliens, que son champ d'activité serait encore assez vaste. Le caoutchouc de l'Amazone paie à la sortie des droits qui sont, en moyenne, de près de 20 o/o. Il faut compter les frais d'embarquement, d'assurance, de transport et de débarquement au port d'arrivée en Europe. Dans quelques pays il doit acquitter des droits d'entrée. Puis, il y a le bénéfice des intermédiaires. Une fois manufacturé, il doit payer de nouveaux droits, le port et l'assurance jusqu'au Brésil, qui, après avoir produit la matière première, la rachète, transformée, avec une surcharge de plus de 100 o/o. La marge est assez large pour tenter les capitaux européens qui voudraient implanter des usines sur place.

Il y a près de quarante ans, un M. Strauss prit un brevet pour un système de coagulation au moyen d'une dissolution de pierre ponce (sulfate double de potasse et d'alumine). Le gouvernement brésilien acheta le brevet et le mit dans le domaine public. Le caoutchouc ainsi obtenu prenait une teinte rouge jaunâtre. En 1883, M. Macedo

Bentes de Pará, présenta des échantillons de caoutchouc préparés d'après un procédé pour lequel il obtint un brevet. Nous avons eu l'occasion de voir ces échantillons, qui semblaient avoir résolu ce triple problème : expulsion de l'humidité, qui augmente inutilement le poids de la gomme élastique ; absence de matières étrangères, qui aiment la valeur marchande du produit ; facilité de transport, car ce caoutchouc était préparé sous forme de feuilles de 0 m.06 d'épaisseur. Nous-même, nous avons obtenu un diplôme d'honneur à l'exposition universelle d'Anvers, en 1885, comme introducteur de ce système. Depuis, on l'a presque entièrement abandonné, les fabricants craignant que ce mode de préparation n'enlève au caoutchouc ainsi obtenu une partie de son élasticité.

Le caoutchouc est, comme l'on sait, un corps mou, flexible et élastique à une température de 10 degrés. Au dessous de zéro, il perd son élasticité et devient dur sans être cassant ou pulvérulent. On le dit alors gelé. Il a l'immense avantage d'être imperméable à l'eau et presque inaltérable à l'air.

Lorsqu'il n'est pas desséché par la fumée dont on se sert pour le préparer, comme nous l'avons vu, il se présente sous une forme blanche et translucide. En pressant l'une contre l'autre deux surfaces de caoutchouc fraîchement coupé, elles se ressoudent assez facilement. Il brûle avec une flamme éclairante et fuligineuse, d'une odeur assez désagréable. Les Indiens s'en servaient jadis pour s'éclairer. Si on le soumet à une température de 235 degrés, il fond, et, distillé en vase clos, il fournit de 88 à 92 o/o d'une huile renfermant divers carbures d'hydrogène.

La gomme élastique se ramollit et se gonfle dans l'eau bouillante, mais est insoluble dans ce liquide, de même que dans l'alcool. Cependant elle se dissout dans l'essence de térébenthine, dans la benzine, le pétrole purifié, le chloroforme, et, surtout, dans le sulfure de carbone. Une addition d'alcool dans la solution éthérée détermine, lorsqu'on traite le caoutchouc, un précipité laiteux, analogue au suc

naturel. On peut également conserver le suc laiteux pendant longtemps dans une solution de térébenthine.

Jusqu'à présent, on n'a guère pu réussir à le teindre qu'avec l'orcanète et certains dérivés de l'aniline.



32. — Ouvrier seringueiro à la recherche de fruits de palmier pour enfumer le caoutchouc.

La constitution chimique du suc laiteux qui le fournit et le tient en suspension est assez complexe, et se rapproche de celle des résines et des essences. Il offre, d'après Faraday, la composition suivante :

Caoutchouc. . . . .	31.70
Albumine végétale. . . . .	1.90

Cires. . . . .	Traces
Matière azotée amère, soluble dans l'eau et insoluble dans l'alcool.	7.13
Matière soluble dans l'eau et insoluble dans l'alcool	2.90
Eau acidulée . . . . .	<u>56.37</u>
Total. . . . .	100.00

Quant au caoutchouc lui-même, il semble constitué par des carbures d'hydrogène qui sont ses principes immédiats. Il renferme 87.2 de carbone et 12.8 d'hydrogène. Sa densité est égale à 0.925.

Il s'agit là du caoutchouc en général. Le caoutchouc de l'Amazonie en particulier doit sa supériorité, non seulement à son mode de préparation, mais encore à ce fait qu'il est supérieur aux caoutchoucs de toute provenance par son élasticité plus grande, par la moindre proportion d'eau et de substances diverses qu'il contient, et par la moindre perte qu'il subit dans la préparation. son poids spécifique étant le plus petit de tous.

La plus grande élasticité est connue de tous les fabricants.

La proportion d'eau et de substances diverses qu'il renferme n'est que de 68.30 o/o, tandis que celle du *Ficus elastica*, par exemple, est de 90.43, de sorte que le suc laiteux de la siphonia amazonienne contient 31.70 de caoutchouc proprement dit, celui du *Ficus* n'en renfermant que 9.57.

Enfin, dans la préparation de la matière première brute, le caoutchouc amazonien perd à peine 12 o/o, tandis que la perte de toutes les autres sortes oscille entre 17 o/o, pour les belles qualités de Loanda, et 35 o/o pour le Bornéo. Même les déchets des caoutchoucs de l'Amazonie. le sernamby, ne perdent que 25 o/o, alors que le caoutchouc de Madagascar perd 28 o/o et celui du Gabon 35 o/o.

Le caoutchouc conduit mal le calorique et pas du tout l'électricité. L'hydrogène le traverse à la longue. Les acides azotique et sulfurique l'attaquent. Ces propriétés physico-chimiques du caoutchouc ont été

découvertes peu à peu et ont beaucoup contribué à élargir le champ de ses applications.

Les premiers emplois du caoutchouc se bornaient, en effet, à des usages élémentaires : on s'en servait pour effacer par frottement les



33. — *Ouvrier seringueiro en costume de travail.*

traits du crayon et nettoyer le papier. Ce n'est que progressivement que l'on a eu l'idée d'utiliser ses deux grandes qualités : l'élasticité et l'imperméabilité, sans parler de sa qualité négative de mauvais conducteur.

Dès 1785, Charles, le physicien français qui, le premier, appliqua l'hydrogène aux aérostats, enduisit son aérostat d'une couche de caout-

chouc dissous dans l'essence de térébenthine. Dès 1790, on commença à l'étendre sur des tissus et à en fabriquer des ressorts. En 1820, Nadler mêla des filaments minces de caoutchouc dans la trame même des tissus. Ensuite, Mackintosh fabriqua les fameux manteaux qui portent son nom, en collant ensemble deux pièces de mérinos par l'intermédiaire d'une couche de gomme élastique.

Le champ était ouvert. Depuis lors, l'emploi de cette matière s'est considérablement étendu et vulgarisé. Aujourd'hui, on fabrique avec le suc amazonien des tubes à gaz pour les laboratoires, des tuyaux d'arrosage, des cordes, des fils, des plaques, des sondes employées en chirurgie, des ballons pour enfants, des vernis pour estampes et cartes de géographie, des éponges, des tissus élastiques — bretelles, jarrettières, ceintures abdominales, bas à varices, etc., — des tissus imperméables, des appareils de sauvetage et quantité d'autres objets.

Le caoutchouc fournit également quelques huiles. Les peintures sur toile sont rendues inaltérables et nacrées par un mélange de cette substance qui donne, en outre, une colle adhésive, connue sous le nom de glu marine ou colle navale.

L'un des plus grands progrès qui ait été réalisé dans cette branche de l'industrie date de 1842. Deux Anglais, Broding et Hancock, découvrirent alors que le caoutchouc, combiné avec une petite quantité de soufre, acquiert la propriété de conserver son élasticité d'une manière égale et proportionnelle aux diverses températures atmosphériques. Cette préparation a été appelée *volcanisation* ou *vulcanisation*.

Grâce à des perfectionnements ultérieurs, introduits par Ludersdoff, par Gérard, Parkes et bien d'autres, on obtient de nos jours des vases imperméables à l'eau, à l'étuve, etc., des rouleaux d'imprimerie, des tubes et des tuyaux de conduite, des tampons de chemins de fer, des bandes de billards, des porte-cigares, des brosses à dents, des jouets d'enfants, des blagues à tabac, des chaussures, des coussins, des dentiers, des courroies, des genouillères, des rondelles de sou-

pape, du cuir factice et des meubles divers, sans parler des tapis faits de caoutchouc vulcanisé, de bourre de coton et de liège, ainsi que de la parchemine. L'usage des roues de voitures caoutchoutées et la vulgarisation de la bicyclette dans tous les pays ont développé la consommation du caoutchouc d'une manière extraordinaire pendant ces dernières années.

En 1897, le Royaume-Uni seul importa de toutes les provenances — Amérique, Afrique, Asie et Polynésie — 15,000 tonnes de caoutchouc, d'une valeur de 5,000,000 de livres sterling ou 125,000,000 de francs, Manchester étant le principal centre consommateur. Pendant la même année, les industries allemandes absorbèrent 9.000 tonnes de caoutchouc. Ces deux chiffres donnent une idée du développement de la consommation, qui est de 50,000 tonnes environ par an.

Poursuivons notre historique de l'utilisation de ce suc laiteux.

En 1848, un Américain du Nord, Charles Goodyear, reconnut que, si l'on force la proportion de soufre, on enlève au caoutchouc son élasticité : le caoutchouc durci était inventé, sous le nom de vulcanite ou d'ébonite. Le caoutchouc réduit en pâte, à une température de 150 degrés, et mélangé avec un cinquième de son poids de soufre, acquiert, en effet, la dureté de l'ébène et le poli de l'écaille. Sous cette forme, on l'emploie pour les meubles, les moulures, les boutons de porte, les crosses de fusil et de revolver, pour les manches de couteaux, les cadres, etc.

En mélangeant à cette pâte des couleurs minérales en poudre, non susceptibles de se sulfurer au contact du soufre, on arrive à produire des imitations on ne peut plus variées de marbres, d'agates et de pierres précieuses.

Telle est la marche industrielle suivie par cette matière, qui verse des millions, non seulement dans toute la vallée de l'Amazone, mais encore dans les coffres-forts des fabricants étrangers, en Angleterre, aux États-Unis de l'Amérique du Nord, en France, en Allemagne, en Belgique et et ailleurs, car elle est exportée du Brésil à l'état brut : c'est une matière

première que l'étranger transforme et qu'il nous vend après l'avoir manufacturée.

De 1825 à 1840, le caoutchouc de l'Amazone était préparé pour l'exportation sous forme de souliers grossiers. Les acheteurs étran-



34. — Ouvrier seringueiro marchant à travers le seringal.

gers s'en plainrent, et cette forme bizarre finit par disparaître vers 1855. Aujourd'hui, le caoutchouc est expédié soit en feuilles, soit en grosses boules plutôt ovoïdes, et il est classé, dans les pays de production, en quatre catégories principales : le fin ( *fina* ), le moyen fin ( *entre-fina* ), le  *sernamby*  et le  *cacho* .

Ces quatre sortes atteignent des prix divers, qui ont augmenté,

depuis moins de trois quarts de siècle, depuis 1825, dans la proportion de 300 à 3,100, les prix du caoutchouc amazonien obtenant toujours une cote beaucoup plus élevée que celle du caoutchouc des autres provenances. Cette supériorité du caoutchouc de l'Amazonie sur celui des autres pays de l'Amérique, de même que sur ceux des Indes, de l'Afrique et de l'Océanie est due aux causes que nous avons exposées plus haut.

Sur le marché de Manáos, comme les droits de sortie doivent être perçus *ad valorem*, selon la valeur très variable du produit, une commission est chargée d'établir la cote chaque semaine, et pour le faire elle se guide d'après des renseignements puisés auprès des grandes maisons d'exportation, c'est-à-dire d'après les informations des intéressés. Cette cote hebdomadaire établit le prix de chacune des 4 sortes, les différences entre chacune de ces 4 qualités variant énormément. En juin 1895, par exemple, entre le caoutchouc fin ou de 1<sup>re</sup> qualité et le sernamby ou caoutchouc de 3<sup>e</sup> qualité, la différence était de 28 à 29 0/0, et la différence entre le fin et le caucho ou caoutchouc de la dernière qualité allait jusqu'à 41 ou 42 0/0. En mars 1896, la différence entre les prix de la 1<sup>re</sup> qualité et ceux de la 3<sup>e</sup> et 4<sup>e</sup> sortes était respectivement de 32 1/4 0/0 et de plus de 52 1/2 0/0. Au contraire, l'écart entre le prix du caoutchouc fin et le moyen fin (*entre-fina*) est toujours petit, et oscille entre 5 et 8 0/0.

Les prix du caoutchouc fin ont été à Manáos : en mars 1896, de 6,200 réis par kilo ; en mars 1897, de 7,000 réis ; en mars 1898, de 9,350 réis ; et en janvier 1899, de 10,000 réis. Voici, d'ailleurs, la cote à Manáos le 11 janvier 1899, par *kilo* :

Fin. ....	10.000 réis
Moyen fin.....	9.000 —
Sernamby.....	7.700 —
Caucho.....	6.500 —

Sur les marchés anglais, la première qualité, dénommée *fine Para Rubber*, était cotée, au commencement de l'année 1898, 3 s 7 d par

*livre*. Les prix montèrent graduellement, de sorte qu'en juillet ils étaient de 4 s 5 d par livre. A la fin de l'année, ils n'étaient plus que de 4 s 1 d. Mais, du 1<sup>er</sup> au 10 février 1899, la cote était la suivante sur les marchés anglais, par *livre* :

Pará fine.....	4 s 2 d à 4 s 2 d 1/2
Negrohead (sernamby).....	3 s 7 d à 3 s 8 d 1/2
Colombian.....	3 s 4 d à 3 s 9 d
Ecuador.....	3 s 0 d à 3 s 8 d
Central American..	1 s 10 d à 3 s 9 d

Sur la place de Pará voici les cotes moyennes et les cotes extrêmes pendant les cinq dernières années :

#### COTES MOYENNES DU CAOUTCHOUC SUR LA PLACE DE PARA

*De 1893 à 1898, en réis papier.*

ANNÉES		CAOUTCHOUC FIN	Sernamby ou Negrohead
1893-94.....	De	4.951 à 5.142 réis...	De 2.911 à 3.254 réis
1894-95.....	»	5.345 » 5.719 »...	» 3.271 » 3.649 »
1895-96.....	»	5.959 » 6.428 »...	» 3.962 » 3.372 »
1896-97.....	»	7.401 » 7.870 »...	» 3.811 » 4.331 »
1897-98.....	»	9.546 » 10.422 »...	» 5.502 » 6.030 »

#### COTES EXTRÊMES DU CAOUTCHOUC SUR LA PLACE DE PARA

*De 1893 à 1898, en réis papier.*

ANNÉES		CAOUTCHOUC FIN	SERNAMBY OU NEGROHEAD
1893-94.	Plus haut	5.755 réis	Plus bas 4.125 réis
		Plus bas 4.125 réis	Plus haut 3.069 réis
1894-95.	—	6.468 »	— 4.506 »
		— 4.506 »	— 4.193 »
1895-96.	—	7.925 »	— 4.975 »
		— 4.975 »	— 4.134 »
1896-97.	—	8.812 »	— 6.150 »
		— 6.150 »	— 5.925 »
1897-98.	—	12.970 »	— 8.150 »
		— 8.150 »	— 8.270 »
			— 4.043 »

En Europe, les trois principaux marchés du caoutchouc sont présentement Londres, Anvers et Hambourg. Gênes deviendra sans doute un entrepôt destiné à desservir l'Italie, l'Autriche et la Suisse, si la « Ligure Brasiliana » trouve auprès des gouvernements de Pará et de l'Amazone l'appui dont elle est digne. Le commerce français se

préoccupe également à juste titre d'avoir un marché national au Havre, bien qu'il le veuille alimenté principalement par les caoutchoucs de provenance française. Dans ce but le gouvernement français songe à frapper d'un droit différentiel les caoutchoucs dirigés sur les marchés étrangers, à la sortie de chaque colonie.

En même temps, les diverses métropoles européennes font des efforts pour acclimater dans leurs colonies chaudes diverses espèces de caoutchouc brésilien. Le *Journal Officiel* de l'Afrique Occidentale du 16 février 1899 donne les nouvelles suivantes sur les essais tentés dans le cercle de Dakar-Thiès avec le Ceará ou *Manihot Glaziorii*: « Le ceara se multiplie par semis et boutures. Dans le jardin de la Mission se trouvent plusieurs plants vigoureux venus de boutures. Dans celui de la Résidence il y a 260 jeunes cearas provenant de semis faits en juillet et en août derniers. A Toul, il en existe une trentaine de toute beauté. Une vingtaine d'autres sont à l'essai près de l'école. » M. Eugène Poisson, chargé de mission du gouvernement, a annoncé (1) qu'il avait expédié en France 150.000 graines d'Hevea de l'Amazone, pour être retournées à l'état de jeunes plants aux colonies.

L'exploitation du caoutchouc n'est pas faite de la même manière dans toute la vallée de l'Amazone; les usages varient un peu d'une rivière à une autre. Dans le Purús, par exemple, qui compte parmi les rivières qui produisent le plus de caoutchouc, le propriétaire des terres les fait démarquer et délimiter à ses frais, installe les baraques et maisons d'habitation, transporte les ouvriers à ses frais jusqu'au *Seringal*, et ceux-ci exploitent les arbres et recueillent la sève en gardant 50 0/0 du produit du caoutchouc recueilli. Il est vrai que le propriétaire se rattrappe en fournissant à ses ouvriers tout ce dont ils ont besoin: vêtements, chaussures, aliments, boissons, etc. Seul il leur vend ces marchandises sur place; il attend, pour en être payé,

(1) *La Nature*, nos du 25 février et du 4 mars, Paris, 1899.

le produit de la récolte de caoutchouc, en les débitant sur ses livres. Sur ces marchandises, il touche de 10 à 15 o/o ; quelques-uns touchent davantage, de sorte que, sur la récolte totale, le propriétaire, ayant fait toutes ces avances, n'arrive à toucher net que 60 à 75 o/o.



35. — Ouvrier seringueiro saignant l'arbre à caoutchouc.

Sur la place de Manáos, toutes les affaires se traitent au comptant. Le propriétaire arrive avec sa cargaison ; on la classe, selon les 4 catégories admises — fine, moyenne fine, sernamby, cacho ; — on la pèse et on la paie comptant. C'est alors seulement que le propriétaire fait ses comptes avec les ouvriers de son exploitation et rentre dans les avances qu'il leur a faites dans l'intervalle de deux récoltes.

Ce système, tout étrange qu'il puisse paraître, ne doit pas être des plus mauvais, puisqu'il a permis à la production de s'élever constamment.

De 1858 à 1862, pendant une période de cinq ans, l'Amazone a exporté 67,881 1/2 arrobes de caoutchouc, soit 997,380 kilos.

De 1863 à 1868, pendant une nouvelle période de cinq ans, l'exportation s'est accrue sensiblement, puisqu'elle a été de 229.125 arrobes, soit 3.365.848 kilos.

De 1876-77 à 80-81, pendant une troisième période de cinq ans, la quantité exportée s'est élevée à 12.280.532 kilos.

Mais, c'est surtout pendant ces neuf dernières années que l'exportation de cette matière première précieuse a pris un développement surprenant, et, bien que la production ait augmenté extraordinairement, les prix n'ont pas cessé de monter.

Le tableau suivant va nous en donner une idée :

#### EXPORTATION DE CAOUTCHOUC DE L'AMAZONE

*Par périodes de 3 ans*

(PORT DE MANAOS SEULEMENT)

<i>Période de 3 ans</i>	<i>Quantités en kilogs.</i>	<i>Augmentation</i>	<i>Valeur officielle en contos.</i>	<i>Augmentation</i>
De 1887 à 1889.....	9.511.994.	.....	43.136.	.....
— 1890 à 1892.....	11.272.954.	1.760.060.	56.835.	13.699.
— 1893-94 à 1895-96.	27.671.456.	16.398.502.	146.523.	89.688.

En neuf ans, la quantité exportée a triplé et la valeur officielle en a plus que doublé.

Ces chiffres ont besoin d'être étudiés de plus près.

En effet, le caoutchouc exporté par le port de Manáos se décompose ainsi :

1° Caoutchouc exporté à destination d'autres ports brésiliens et principalement à destination de Pará, soumis à 21 o/o de droits *ad valorem* (1) ;

(1) Loi n° 222 du 16 avril 1898, sur la Recette et la Dépense de l'Etat, Manáos, Imprensa official, 1898.

2° Caoutchouc exporté directement de l'Amazone pour l'étranger, sans passer par l'entrepôt de Pará, et acquittant seulement 18,5 o/o *ad valorem*, la prime de 2,5 o/o étant destinée à favoriser l'exportation directe de l'Amazone pour les ports d'outre-mer, sans l'intermédiaire de Pará ;

3° Caoutchouc exporté directement pour l'étranger et provenant du rio Abuná et de ses affluents, 10 o/o de moins que le caoutchouc des autres provenances ;

4° Caoutchouc provenant de la rive brésilienne du Javary, qui, jusqu'à l'année 1897, payait à peine 8 o/o *ad valorem*, afin de décourager la contrebande qui se pratique d'une rive à l'autre, car, comme on sait, la rive droite de ce cours d'eau appartient au Pérou ;

5° Enfin, caoutchouc provenant des Républiques limitrophes (Bolivie, Pérou, Venezuela, etc.) et passant par les ports de l'Amazone sans être assujetti à aucun droit de transit. Cette dernière catégorie n'apporte aucune contribution aux recettes de l'Etat, quoique l'on y ait la certitude qu'une partie de ce caoutchouc est dénationalisée pour échapper aux impôts de sortie.

Pendant l'année 1893, sur laquelle nous possédons des chiffres officiels détaillés, voici quelle fut la répartition de ces diverses catégories :

	Quant. en kilogr.
1° Exportation directe de Manáos pour l'étranger.	4.049.317
2° Exportation par l'entrepôt de Pará.....	5.496.668

Ainsi, pendant cette année là, il est sorti du principal port de l'Amazone, en tout, 9.545.985 kilogr., d'une valeur officielle de 46.563 contos ou millions de réis. Dans ces chiffres ne figure pas l'exportation des Républiques limitrophes.

Bien plus : tandis que la production augmente à vue d'œil sur toutes les rivières, la contrebande opère le miracle de la diminution à jet continu sur la rive brésilienne du Javary. C'est ainsi que, pendant le premier semestre de 1896, la production de cette pro-

venance avait été de 422.332 kilogr. d'une valeur officielle de 2,392 contos. Or, pendant la période correspondante de 1897, elle n'a plus été que de 112.649 kilogr., d'une valeur officielle de 825 contos, Il est urgent de mettre un terme à ces fraudes éhontées, qui dureront tant que le gouvernement fédéral n'aura pas signé de nouveaux traités de commerce avec les Républiques voisines.

En 1882, lorsque nous donnions pour les deux provinces — aujourd'hui Etats — de l'Amazone et de Pará, conjointement, une exportation de 13,800.000 kilogr., le savant M. Emile Levasseur sembla mettre en doute ce chiffre, qui ne lui paraissait pas en rapport avec la population clair-semée des deux provinces. Il peut constater maintenant que l'Amazone, à lui seul, est en train d'exporter près de 10 millions de kilogr. par an.

Voici en effet, pour l'année 1892, la provenance des 9.371.111 kilogr. de caoutchouc entrés dans le port de Manáos pour en être exportés, ces chiffres ne comprenant pas les provenances des Républiques limitrophes, passées en transit, mais uniquement le caoutchouc amazonien-brésilien :

1.	Du rio Purús.....	kil.....	3.459.455
2.	— Juruá.....	— .....	2.087.817
2.	— Madeira.....	— ... ..	1.579.571
4.	— Javary (rive brésilienne)..	— .....	1.032.849
5.	— Solimões.....	— .....	949.511
6.	— Negro.....	— .....	221.930
7.	— Jutahy.....	— .....	56.083
8.	— Amazonas.....	— .....	3.805
		kil.....	<u>9.371.111</u>

Ce chiffre, qui tend d'ailleurs à augmenter rapidement d'année en année, donne, pour une population de 147.915 âmes, une production de 63 kil. 35 par tête d'habitant. Cette exportation avait, sur place, une valeur officiel de 43.529 contos ou millions de réis. Or, le change s'étant maintenu, pendant cette année-là, à une moyenne de

12 d. par 1 \$ 000 réis papier, cette exportation représentait, en tout, liv. st. 2.176.450 ou, au change de 25 fr. 10 par livre sterling, 54.628.905 francs, donnant une moyenne de près de 370 francs par tête d'habitant !



35. — *Ouvriers seringueiros recueillant le latex de l'arbre à caoutchouc.*

Cette moyenne de production par tête d'habitant ressortira encore mieux si nous la comparons à celle des pays indépendants et des colonies qui avoisinent l'Etat de l'Amazone, en faisant remarquer que, pour cet Etat, nous ne tenons compte que de l'exportation d'un seul produit — le caoutchouc, — tandis que pour tous les autres nous englo-

bons l'exportation entière de tous les produits et de toutes les marchandises :

Noms des Pays.	Population	Montant de l'Exportation en francs	Valeur de l'Exportation par tête d'habitant en francs	Comparaison avec l'Etat de l'Amazonie.
Vénézuela (1).....	2.323.527 hab.	86.420.615 fr.	37 fr.	moins 333 f. par tête
Bolivie (2).....	1.189.800 »	67.298.400 »	56 »	» 314 —
Colombie (3).....	3.320.530 »	59.817.730 »	18 »	» 352 —
<i>Etat de l'Amazonie</i> (4).	1.47.915 »	54.628.905 »	370 »	
Pérou (5).....	2.629.663 »	38.597.520 »	14 »	» 356 —
Equateur (6).....	1.202.200 »	36.759.000 »	30 »	» 340 —
Guyane Britannique (7)	278.328 »	31.702.100 »	113 »	» 257 —
Gouv. de Surinam (8).	66.037 »			

Ces données révèlent sous un jour tout à fait favorable la vitalité productive du pays des Amazones.

Ce phénomène économique surprendra bien plus encore si l'on considère qu'il ne dépend aucunement de l'élément étranger, représenté dans l'Etat par un petit nombre d'hommes qui se livrent surtout au commerce. Ce sont des Brésiliens seuls — indigènes de l'Etat ou immigrants d'autres régions du Brésil, surtout de Ceará — qui ont concouru à ces étonnants résultats. Le travail esclave n'est jamais entré pour rien dans cette production. A l'époque où l'institution maudite existait encore, l'Amazonie comptait à peine un millier

(1) En bolivars, le bolivar à 1 fr.

(2) En bolivianos, le boliviano à 3 fr. 12.

(3) En pesos, le peso à 5 fr.

(4) En réis, le mille réis à 12 pence, change moyen de l'année 1892.

(5) En soles, le sol à 3 fr. 12.

(6) En sucres, le sucre à 5 fr.

(7) En livres sterling, la livre sterling à 25 fr. 10.

(8) Données insuffisantes. En 1892, la Guyane néerlandaise accusa un déficit de 435.132 florins de Hollande.

d'esclaves, affranchis, d'ailleurs, depuis le 10 juillet 1884, quatre ans avant que l'abolition totale fût décrétée au Brésil, et tous les districts producteurs de caoutchouc réunis ne possédaient pas même 500 esclaves, employés presque tous, du reste, dans le service domestique et aussi dans l'extraction des produits forestiers. Dans tous les municipes du rio Solimões, qui comptait alors parmi ceux qui produisaient le plus de caoutchouc et qui fournissait incontestablement le plus de cacao et de poisson sec, il n'y avait, avant l'abolition, que 51 esclaves.

Les chiffres que nous avons cités plus haut méritent qu'on s'y arrête un instant, et qu'on écoute attentivement leur éloquence.

Nous avons donc vu, en dix ans, de 1858 à 1868, la production du caoutchouc se développer dans une proportion extraordinaire, sans l'aide de l'immigration étrangère, l'exportation, durant cette période, ayant atteint 4.363.228 kilogr. Quelque exceptionnelle qu'ait été cette progression décennale, elle n'était pour ainsi dire que le signal d'une production plus exceptionnelle encore. En effet, l'exportation d'une seule année fiscale, celle de 1881-82, l'a presque égalée comme quantité, et, grâce à la hausse des prix, elle l'a dépassée de plus du double comme valeur.

Mais laissons de côté la production d'il y a trente ans. Considérons les années les plus rapprochées de nous. Les mêmes phénomènes sont plus caractéristiques encore, s'il est possible.

Ainsi, la valeur officielle du caoutchouc exporté pendant les deux années fiscales 1877-78 et 1878-79, années des plus prospères, fut de 6.610 contos.

Or, la valeur officielle du même produit exporté pendant un seul semestre de l'année 1882-83 dépassa le total de la valeur de ces deux années réunies, d'une somme de près de 360 contos.

Ce n'était, malgré tout, qu'un brillant commencement.

Les trois tableaux ci-après feront mieux constater la progression des dernières années.



37. — Ouvrier seringueiro revenant de son travail dans la forêt.

Le premier de ces tableaux nous présente l'exportation faite *directement* de Manáos pour l'étranger, sans passer par le port de Pará.

Le deuxième tableau donne la valeur officielle de cette exportation directe.

Le troisième, enfin, montre l'exportation totale opérée par le port de Manáos et comprend toutes les destinations.

## I

*Exportation de caoutchouc du port de Manáos  
envoyé directement à l'étranger.*

(en tonnes).

En 1880.....	374	tonnes.
» 1881.....	307	»
» 1882.....	430	»
» 1883.....	665	»
» 1884.....	1.013	»
» 1885.....	1.462	»
» 1886.....	1.574	»
» 1887.....	1.688	»
» 1888.....	2.141	»
» 1889.....	3.255	»
» 1890.....	3.693	»
» 1891.....	3.991	»
» 1892.....	3.812	»
» 1893.....	4.745	»
» 1894.....	3.753	»
» 1895.....	5.433	»
» 1896.....	6.827	»
» 1897 (1 <sup>er</sup> semestre seulement)	4.285	»

Il suffit de regarder ce tableau pour voir à quel point le port de Manáos a développé son commerce direct avec l'Europe et les Etats-Unis, en s'affranchissant de plus en plus de l'intermédiaire du port de Pará.

Si, au lieu de considérer l'année civile, nous examinons les chiffres de l'année fiscale, nous trouvons que le port de Manáos a exporté directement pour l'étranger :

3.647.795 kilog. de caoutchouc en 189-495 contre 4.347.606 pour Pará  
4.745.686 » » 1895-96 — 3.996.560 » »

De sorte que, depuis 1895-96, son exportation directe est devenue supérieure à celle faite par grand cabotage.

Le tableau suivant fera mieux ressortir, d'ailleurs, la progres-

sion de l'exportation directe du port de Manáos à destination de l'étranger :

## II

*Valeur officielle de l'exportation du caoutchouc de l'État de l'Amazonie expédié directement de Manáos A DESTINATION DE L'ÉTRANGER, en contos ou millions de réis.*

<i>Années</i>	<i>Valeur officielle</i>	<i>Moyenne annuelle</i>	<i>Augmentation</i>
1869-70	0,8		
1872-73	28		
1873-74	95	70,7	
1874-75	155		
1876-77	75		
<hr/>			
1877-78	25,4		
1878-79	41,9		
1879-80	942	870,4	
1880-81	1.174		
1881-82	1.563		799,7
<hr/>			
1882-83	2.290		
1883-84	2.517		
1884-85	2.637	3.170,6	
1885-86	3.275		
1886-87	5.134		2.300,2
<hr/>			
1888	3.390		
1889	4.958		
1890	7.304	7.039,8	
1891	6.872		
1892	12.675		3.869,2

*Période de trois années seulement*

1893	19.731,2		
1895	23.803	25.882,06	
1896	33.112		22.012,06

## III

*Exportation totale par Manáos.***1892**

1. Exportation totale du caoutchouc de l'État de l'Amazone	7.928.382 k.
Dont :	
A. Par grand cabotage.....	4.643.732 k.
B. Par long cours.....	3.284.640 »
2. Valeur officielle du caoutchouc exporté, en millions de réis .....	30.594 contos.
3. Montant des impôts perçus par l'État sur cette exportation.....	5.338 »

**1893**

1. Exportation totale du caoutchouc de l'État de l'Amazone	9.590.985 k.
Différence entre l'exportation de 1893 et la précédente	+ 1.662.613 »
A. Exportation par grand cabotage.....	5.496.668 k.
Différence sur l'année précédente.....	+ 852.936 »
B. Exportation au long cours.....	4.049.317 k.
Différence sur l'année précédente.....	+ 809.677 k.
2. Valeur officielle du caoutchouc exporté, en millions de réis .....	46.563 contos.
Différence sur l'année précédente.....	+ 15.969 »
3. Montant des impôts perçus par l'État sur cette exportation.....	7.280 »
Différence sur l'année précédente.....	+ 1.942 »

**1894**

1. Exportation totale de caoutchouc de l'État de l'Amazone	8.639.519 k.
Différence entre l'exportation de 1894 et la précédente	— 951.466 »
A. — Exportation par grand cabotage.....	5.117.952 k.
Différence sur l'année précédente.....	— 378.716 k.
B. — Exportation au long cours.....	3.521.567 k.
Différence sur l'année précédente.....	— 572.750 k.
2. Valeur officielle du caoutchouc exporté, en millions de réis.....	42.547 contos.
Différence avec l'année précédente.....	— 4.016 »

3. Montant des impôts perçus par l'État sur cette exportation.....	7.603 <i>contos</i>
Différence sur l'année précédente (1) .....	+ 323 »

## 1895

1. Exportation totale de caoutchouc de l'État de l'Amazonie	9.170.975 k.
Différence entre l'exportation de 1895 et la précédente	+ 531.456 k.
A. — Exportation par grand cabotage... 4.684.435 k.	
Différence sur l'année précédente .....	— 434.517 k.
B. — Exportation au long cours..... 4.487.540 k.	
Différence sur l'année précédente.....	+ 905.973 k.
2. Valeur officielle du caoutchouc exporté, en millions de réis .....	50.298 <i>contos</i> .
Différence sur l'année précédente.....	+ 7.751 »
3. Montant des impôts perçus par l'État sur cette exportation.....	8.843 »
Différence sur l'année précédente.....	+ 1.240 »

## 1896

1. Exportation totale de caoutchouc de l'État de l'Amazonie	9.113.515 k.
Différence entre l'exportation de 1896 et la précédente	— 57.420 k.
A. — Exportation par grand cabotage... 3.567.766 k.	
Différence sur l'année précédente.....	— 1.115.669 k.
B. — Exportation au long cours..... 5.545.751 k.	
Différence sur l'année précédente....	+ 1.058.211 k.
2. Valeur officielle du caoutchouc exporté, en millions de réis.....	62.502 <i>contos</i> .
Différence sur l'année précédente.....	+ 12.204 »
3. Montant des impôts perçus par l'État sur cette exportation.....	11.327 »
Différence sur l'année précédente.....	+ 2.484 »

Toute cette exportation est faite principalement par 16 maisons de commission établies à Manáos, dont voici les noms, avec les quantités de caoutchouc qu'elles ont expédiées en Europe et aux États-Unis, du 1<sup>er</sup> juillet 1896 au 30 juin 1897, c'est-à-dire pendant l'année fiscale 1896-1897 :

(1) Bien que l'exportation en 1894 ait été inférieure de près d'un million de kilos à celle de 1893, toutefois le montant des impôts recouverts par l'État a été supérieur de 323 millions ou *contos* de réis à celui de l'année précédente, parce que l'impôt est perçu *ad valorem* et que le prix du caoutchouc était en hausse. Pour une moindre quantité de caoutchouc, on a donc perçu une plus forte proportion d'impôts.

1. Prusse, Pussinelli et Cie.....	1.847.541 k.
2. Wit et Cie.....	1.240.957 »
3. Rud Ziets.....	526.368 »
4. Adelbert H. Alden.....	501.533 »
5. Brocklehurst et Cie.....	465.928 »
6. Marius et Lévy.....	412.966 »
7. Mello et Cie.....	334.663 »
8. J. H. Andresen, successeurs.....	290.707 »
9. B. A. Antunes et Cie.....	223.515 »
10. Lajeunesse et Cie.....	151.229 »
11. Kahn, Polack et Cie.....	185.288 »
12. Sears et Cie.....	135.720 »
13. J. A. Freitas.....	120.613 »
14. Arango Rozas et Cie.....	68.434 »
15. A. Berneaud et Cie.....	70.570 »
16. Louis Schill et Neveux.....	48.129 »

Si aux 6.624.163 kil., envoyés à l'étranger en 1896-97 par ces 16 maisons, nous ajoutons 736.405 kil., expédiés par plusieurs autres moins importantes à ce point de vue, nous aurons, pour cette année-là, une exportation au long cours de 7.360.568 kil., supérieure de 2.873.028 kil. à celle de l'année 1895.

On ne peut s'empêcher de sentir quelque orgueil en citant ces chiffres, lorsqu'on se rappelle l'histoire du caoutchouc. Le monde civilisé en entendit parler pour la première fois le 28 avril 1745, dans cette fameuse séance de rentrée de l'Académie des sciences, où M. De La Condamine, de la même Académie, lut sa « Relation abrégée d'un voyage fait dans l'intérieur de l'Amérique méridionale, depuis la Côte de la mer du Sud, jusques aux Côtes du Brésil et de la Guiane, en descendant la rivière des Amazones. » Il y disait (1) :

« La résine appelée *cahuchu* (2), dans les pays de la Province de

(1) De La Condamine : *Relation etc.*, Paris, 1745, p. 78 à 80, se rapportant au récit de son voyage en juillet 1743.

(2) Prononcez *cahout-chou*, dit une note de De la Condamine. — Carl Friedrich Phil. v. Martius : *Wörterammlung Brasilianischer Sprachen*, Leipzig, 1867, p. 391, dit : « *Caú-uchú* (Amazonas), siphoniae sp. gummi elasticum fundentes qui primi Omaguas ad conficiendos tubulos usi sunt. »

*Quito* voisins de la mer, est aussi fort commune sur les bords du *Marañon*... Quand elle est fraîche, on lui donne avec des moules la forme qu'on veut; elle est impénétrable à la pluie, mais ce qui la rend plus remarquable, c'est sa grande élasticité. On en fait des bouteilles qui ne sont pas fragiles, des bottes, des boules creuses qui



38. — Ouvriers *seringueiros* livrant le caoutchouc au patron.

s'aplatissent quand on les presse, et qui, dès qu'elles ne sont plus gênées, reprennent leur première figure. Les portugais du *Pará* ont appris (2) des *Omaguas* à faire avec la même matière des pompes ou seringues qui n'ont pas besoin de piston : elles ont la forme de poires creuses, percées d'un petit trou à leur extrémité, où ils adaptent une canule. On les remplit d'eau, et, en les pressant lorsqu'elles sont pleines, elles font l'effet d'une seringue ordinaire. Ce meuble est fort en usage chez les *Omaguas*. Quand ils s'assemblent entr'eux pour

(1) De là évidemment le nom portugais-brésilien de *seringa* donné au caoutchouc,

---

quelque fête, le maître de la maison ne manque pas d'en présenter une par politesse à chacun des conviés, et son usage précède toujours parmi eux le repas de cérémonie. »

La bizarre description du savant français nous aide à mieux comprendre le chemin qu'ont fait depuis un siècle et demi les boules creuses dont il parle. Elles ont largement contribué à assurer à l'État de l'Amazone l'une des premières places parmi les autres États de l'Union brésilienne, et lui ont fait encaisser pendant l'exercice 1897-98 une somme supérieure (3) à la recette des 37 années pendant lesquelles, sous l'Empire, il vécut attendant humblement les faveurs du pouvoir central. En effet, selon le Rapport présenté par le vice-gouverneur en exercice, le colonel José Ramalho, au Congrès des Représentants, le 10 juillet 1898, cette recette a été de 21.426 millions ou contos de réis, alors que la recette encaissée de 1852 — date de la création de la province — à 1889, date de la proclamation de la République Fédérative, n'a été que de 21.325 contos.

(3) *Mensagem*, Imprensa official, Manáos, 1898, pag. 20.

---

## CHAPITRE VII

*Commerce et navigation.* — La navigation de l'Amazone avant 1853. — La « Compagnie de navigation et commerce de l'Amazone » — *The Amazon steam navigation Co, Limited.* — Bénéfices des deux Compagnies. — Manáos et Pará. — Lois protectrices adoptées par l'Amazone. — Commerce d'importation. — Commerce d'exportation. — Navigation directe. — La « Red Cross Line ». — Commerce de l'Amazone avec les Républiques limitrophes. — — Lignes de navigation pour l'Europe, l'Amérique du Nord, l'Amérique du Sud, les ports brésiliens et l'intérieur de l'Etat. — Distances de Manáos aux derniers ports des rios Amazonas, Solimões, Maranhão, Negro, Juruá, Purús et Madeira.

Nous avons vu ce qu'est l'industrie dans l'État de l'Amazone, nous avons signalé les principales sources auxquelles elle s'alimente, ses progrès qui vont chaque jour en s'accroissant, et l'avenir certain qui lui est réservé. Nous avons essayé, en traçant un tableau exact de la production amazonienne et en décrivant d'autres branches de revenu non exploitées, d'encourager à de nouveaux efforts et de déterminer les capitaux européens à prendre le chemin de cette riche contrée.

Il est temps maintenant de nous occuper des transactions commerciales, d'indiquer par quels moyens de transport on procède aux échanges des matières premières et des objets de fabrication, et de faire connaître l'état actuel du commerce d'importation et d'exportation dans le plus vaste des États de l'Union brésilienne. Nous joindrons à ce chapitre l'énumération complète des lignes de navigation qui desservent le pays que nous étudions. Nous traiterons donc successivement des relations commerciales de l'État de l'Amazone avec son voisin, l'État de Pará, dont le port de Belem fut, jusqu'il y a peu d'années, son principal entrepôt; des échanges avec l'Europe; du transit des Républiques limitrophes, et des diverses lignes de navigation. Ici les chiffres parleront seuls.


L'État de l'Amazone, nous l'avons déjà dit, est resté isolé du reste du Brésil pendant de longues années, même après la proclamation de l'indépendance de ce pays, qui eut lieu, comme l'on sait, en 1822. Jusqu'en 1853, alors que l'Europe était déjà en relations régulières avec Rio-de-Janeiro et les principaux ports du littoral brésilien, l'État de l'Amazone n'avait pas encore ressenti les heureux effets de la navigation à vapeur. Les communications, peu nombreuses, s'effectuaient à grand'peine au moyen de bateaux à voile (*batelões*), qui remontaient de Belem, capitale de Pará, jusqu'à Barra-do-rio-Negro, appelée depuis Manáos, et qui alors se trouvait sous la dépendance de la province voisine, dont elle n'était qu'une circonscription administrative, sous le nom de comarque.

En 1851, lorsque cette comarque forma un territoire indépendant de Pará, sous la désignation de province de l'Amazone, les choses étaient dans le même état. En vain quelques hommes entreprenants avaient-ils eu l'idée de remonter le fleuve en bateau à vapeur : des préjugés surannés, des lois sans fondement s'opposaient à tout esprit d'initiative et se dressaient à l'embouchure de l'Amazone comme les dragons de la Fable, pour défendre l'entrée de ce nouveau jardin des Hespérides.

En 1826, un bâtiment à vapeur des États-Unis de l'Amérique du Nord avait essayé de porter un chargement de marchandises au Pérou par la grande voie fluviale de l'Amazone. Il n'avait pas réussi. Cette même année-là, puis en 1837, 1838, 1839, 1840 et 1848, d'autres tentatives avaient été réitérées par des nationaux, sans plus de succès.

Tous ces efforts, cependant, ne demeurèrent point stériles. Ils décidèrent le gouvernement central à céder de sa rigueur, et, en 1853, M. Irineu Evangelista de Souza, plus connu sous son titre de vicomte de Mauá, obtenait le monopole de la navigation à vapeur du premier fleuve du monde. Cet heureux privilégié, dont l'initiative mérite encore aujourd'hui la reconnaissance des enfants de l'Amazonie, bénéficiait

en outre de subventions élevées et de faveurs exceptionnelles, qui avaient leur justification à cette époque, mais qui, présentement, au bout de presque un demi siècle d'exploitation, ne semblent plus avoir de raison d'être. Dès 1865, Agassiz était d'avis que l'on mît un terme à ces faveurs.



39. — *Embarcation de regatão (colporteur).*

N'importe, l'obstacle était renversé, le premier pas était fait. C'est à partir de cette année 1853 que les échanges avec Pará commencèrent réellement à prendre une certaine importance, bien que le début en fût des plus modestes.

La « Companhia de Navegação e Commercio do Amazonas » s'établit à Rio, au capital de 4.000 contos ou millions de réis, et le décret n° 1.055 du 20 octobre 1852 en approuva les statuts. Au bout d'une vingtaine d'années, elle opéra une amalgamation avec « The Amazon

Steam Navigation Company, Limited, » fondée à Londres et dont les statuts furent approuvés par le gouvernement brésilien en 1874. Son capital nominal était de 625.000 livres sterling (15.625.000 fr.), divisé en 50.000 shares ou actions de 12 livres et 10 schillings (312 fr. 50) chacune; mais on n'en émit que 40.419, pour une valeur de 505.237 liv. st. ou 12.930.925 fr. Dès la première année, cette compagnie incorpora à sa puissante organisation deux autres compagnies, également subventionnées par le gouvernement: la « Companhia fluvial Paraense » et la « Companhia fluvial do Alto Amazonas ».

Pendant la première période de 5 ans, de 1853 à 1857, la Compagnie de l'Amazone réalisa une recette de plus de 449 contos, tant pour le fret des marchandises que pour le transport des passagers.

La progression ne s'arrêta plus.

La deuxième période quinquennale, de 1858 à 1862, accusait un chiffre de recettes montant à plus de 800 contos.

La troisième période, de 1863 à 1867, donna plus de 2.000 contos.

De 1887 à 1891, en cinq ans, elle encaissa plus de 15.417 contos de réis.

Aujourd'hui elle est admirablement outillée. Elle possède 34 bateaux à vapeur ayant à leur bord un personnel de 1.126 employés, et dessert 8 lignes de navigation régulière dans l'Etat de l'Amazone.

Par ce mouvement fluvial d'une seule Compagnie il est aisé de juger de la quantité et de la valeur des marchandises et des produits mis en circulation.

Grâce à la navigation à vapeur, le commerce de l'Amazone ne tarda pas à prendre un développement important. En effet, l'Amazone exporta pour le port de Pará:

En 1879-80 des produits pour une valeur officielle de	6.440 contos
— 1882-83           »           »           »           »	10.773 —
— 1885-86           »           »           »           »	13.300 —

La prospérité croissante du port de Manáos le mit bientôt en con-

currence avec le port de Pará. Pour se rendre compte de cet antagonisme, qui devait fatalement éclater tôt ou tard entre ces deux centres commerciaux, il suffit d'ouvrir une carte et de considérer la position géographique de chacun d'eux.

Pará ou Belem se trouve favorisé de la nature. Il est à l'embouchure de l'Amazone, comme Saint-Nazaire est à l'embouchure de la Loire, et le Havre à l'embouchure de la Seine. De même que Nantes et Rouen voient leur commerce dépérir tandis que celui de Saint-Nazaire et du Havre augmente, Manãos aurait inévitablement subi le même sort, si le fleuve de l'Amazone avait une barre, si les marées ne se faisaient pas sentir jusqu'à 600 milles de Belem, si enfin l'embouchure immense du fleuve ne constituait pas comme un prolongement de l'Océan et ne formait pas un véritable bras de mer.

Pendant de longues années, Manãos avait réalisé toutes ses transactions par l'entrepôt de Pará. C'est là qu'il envoyait tous ses produits forestiers ; c'est là qu'il achetait tous ses objets de consommation. Peu à peu une louable ambition lui vint. Il voulut s'affranchir d'un intermédiaire qui avait été utile et qui devenait onéreux. Depuis longtemps déjà tous les efforts des négociants de Manãos tendaient vers ce but, lorsque la loi n° 385 du 14 octobre 1878 vint leur donner un commencement de satisfaction, en établissant une différence de 3 o/o entre les droits perçus sur le caoutchouc amazonien exporté par l'intermédiaire de Pará et celui envoyé directement des ports de l'Amazone à destination de l'étranger.

Pour préparer cet affranchissement de la tutelle de l'Etat voisin, l'Amazone avait déjà pris, dès 1874, un excellent moyen pratique : il a créé, à cette date, une ligne subventionnée le mettant en relations directes avec les principaux marchés européens. En 1882, il a établi une autre ligne, également subventionnée à ses débuts, le reliant directement aux Etats-Unis de l'Amérique du Nord. Puis, en 1884, il a réussi à se mettre en communication directe et immédiate avec Rio-de-Janeiro et les ports intermédiaires, en subventionnant pour

sa part la ligne nationale de bateaux à vapeur qui, auparavant, avait Belem comme point terminus. Enfin, après avoir aidé par des subventions à la création d'autres lignes de navigation pour ses divers cours d'eau, il a accordé une subvention à la ligne italienne, partant de Gênes, dont les magnifiques steamers vont à Manáos depuis 1897.

Pará, malgré les apparences contraires, n'a pas à s'inquiéter outre mesure de ces tendances naturelles d'émancipation qui ne vont nullement à l'appauvrir, car toutes ces lignes étrangères y font escale et contribuent, par conséquent, à développer également ses transactions avec l'étranger. Pará possède, d'ailleurs, des éléments de vie et de prospérité qui rendent cette concurrence moins redoutable. Il peut se suffire amplement à lui-même et se passer, sans des pertes sensibles, de l'appoint commercial de Manáos.

Le réseau de transports maritimes et fluviaux se trouvait ainsi au grand complet. Manáos pouvait sans entraves négocier de ses modestes docks avec l'Europe, avec l'Amérique du Nord, avec une partie de l'Afrique, avec les Républiques limitrophes et avec le Brésil entier, d'autant mieux que, depuis 1896, un câble sous-fluvial le relie à Belem et de là au reste du monde.

Il restait à attirer le commerce direct des ports de l'Etat vers les marchés étrangers, sans que les produits exportés eussent à passer par l'entrepôt de Pará. On y réussit par une série de mesures économiques qui produisirent les meilleurs résultats et dont nous venons de signaler quelques-unes.

Le gouvernement local décréta: que les produits exportés directement pour les marchés étrangers paieraient des droits inférieurs de 3 o/o à ceux que paient ces mêmes produits lorsqu'ils sont exportés par l'entrepôt de Pará; que la maison Brocklehurst, de Liverpool, qui a entrepris la navigation directe de Liverpool à Manáos, et qui possède une maison de commerce en gros dans cette dernière ville, jouirait d'avantages spéciaux lui permettant de lutter contre toute concurrence.

Pará lui-même facilita par son attitude la réalisation des plans de son rival. Il ne sut pas prendre à temps des dispositions libérales pour conserver le monopole du commerce amazonien. Les produits exportés de l'Amazone étaient assujettis à Pará : à 1/2 0/0 de taxe sur leur valeur officielle ; à 5 0/0 et à 8 réis par kilogr. pour vérification du poids. Or, ces produits sortaient du marché producteur surchargés déjà de taxes assez lourdes. Le caoutchouc, par exemple, payait à l'Amazone 9 0/0 de droits ; le guarana et le cacao étaient taxés à 5 0/0 ; le poisson sec et salé, à 3 0/0. Tous les autres produits étaient plus lourdement atteints encore. Ils payaient jusqu'à 8 0/0 de leur valeur, sans compter les 3 0/0 de droits additionnels perçus en faveur de la Compagnie anglaise de navigation de l'Amazone.

Aujourd'hui, de par la loi n° 122 du 10 avril 1898, les droits d'exportation établis par l'Etat se répartissent ainsi :

Caoutchouc exporté à destination des autres Etats de l'Union brésilienne, 21 0/0 ; caoutchouc exporté directement à destination de l'étranger, 18,5 0/0 ; caoutchouc provenant du rio Abuná et de ses affluents directement pour l'étranger, 10 0/0 de moins que la taxe payée par le caoutchouc d'autres provenances ;

Châtaigne du Brésil (toucas) exportée directement pour l'étranger 10 0/0 ; le même article exporté à destination des autres Etats du Brésil, 12 0/0 ;

Cacao et guarana exportés directement pour l'étranger, 8 0/0 ; les mêmes articles exportés à destination des autres Etats du Brésil, 12 0/0 ;

Pirarucú et autres poissons, secs ou salés, pour toute destination, 10 0/0 ;

Autres produits quelconques, pour toute destination, 10 0/0.

Les taxes de sortie ont donc été augmentées considérablement, l'augmentation de celle de caoutchouc étant de plus de cent pour cent. Le régime financier de l'Etat de l'Amazone n'aura qu'à gagner au dégrèvement successif et rationnel de la plupart des produits que

nous venons d'énumérer, principalement de ceux qui sont fournis par la culture sédentaire, comme le cacao.

Malgré toutes ces charges, les importations et les exportations de l'Etat n'ont pas cessé de s'accroître dans des proportions remarquables. Il est à croire que pour certains produits les résultats seraient bien supérieurs encore, si les transactions n'étaient pas entravées par les exigences du fisc.

Le tableau suivant donnera une idée exacte du mouvement commercial de l'Etat de l'Amazonie :

*Importation de la province de l'Amazonie  
par cabotage et long-cours*

Années fiscales	Grand cabotage (en contos)	Long-cours (en contos)	Total (en contos)
1876-77.....	1.641	190	1.831
1880-81.....	1.909	673	2.582
1881-82.....	3.133	746	3.879
1882-83.....	5.220	1.099	6.319
1883-84.....	4.595	1.495	6.090
1884-85.....	3.780	1.061	4.841
1885-86.....	5.236	1.040	6.276
1886-87.....	5.095	1.274	6.369

Depuis que le nouveau régime républicain a assuré aux Etats leur autonomie, il devient très difficile d'avoir des données récentes sur les importations, dont les droits sont imposés par l'Union fédérale et touchés par ses douanes à son profit, les droits d'exportation étant seuls du ressort de chaque Etat.

Cependant nous avons un indice certain du progrès des importations de l'Etat de l'Amazonie : c'est l'accroissement constant de la recette de ses douanes, recettes qui, comme nous venons de le dire, vont, toutes, au Trésor de l'Union Fédérale.

Pendant les 4 années du gouvernement de M. Prudente de Moraes (1894-98), les douanes brésiliennes ont vu leurs recettes décroître

d'une manière alarmante. D'après un document officiel, les recettes du premier trimestre de l'année 1897 ont été inférieures de plus de 19,559 contos aux recettes de la période correspondante de 1896, et de près de 17,000 contos à celles de la période analogue de 1895. La diminution a presque atteint 100 o/o pour certaines douanes, comme celles de Parnahyba et de Victoria. Celle de Rio-de-Janeiro a subi une décroissance de près de 32 o/o sur la période correspondante de 1896. Huit douanes à peine ont eu une augmentation de recettes, et, parmi ces 8 privilégiées, la douane de Manáos figure avec une augmentation de près de 3 o/o (exactement 2,76 o/o).

Voici, d'ailleurs, les recettes des douanes brésiliennes en 1898, et l'on verra quelle place y occupent celles de la douane de Manáos :

1. District Fédéral (Rio-de-Janeiro).....	86.774 contos
2. Santos.....	39.866 »
3. Bahia.....	23.006 »
4. Recife.....	22.916 »
5. Belem (Pará).....	22.261 »
6. Rio Grande do Sul.....	15.591 »
7. Manáos.....	6.698 »
8. Fortaleza (Ceará).....	5.773 »
9. Maranhão.....	4.861 »
10. Porto Alegre.....	3.492 »
11. Maceió.....	2.693 »
12. Corumbá.....	1.891 »
13. Paranaguá.....	1.699 »
14. Aracajú.....	1.691 »
15. Florianópolis.....	1.688 »
16. Parabyba.....	1.330 »
17. S. Paulo.....	2.269 »
18. Parnahyba.....	657 »
19. Uruguayana.....	599 »
20. Victoria.....	541 »
21. Natal.....	250 »
22. Penedo.....	187 »
23. Macahé.....	157 »

Les recettes de la douane de Manáos ont donc été supérieures aux recettes réunies des huit douanes de Florianópolis, Parabyba,

Th. Parnahyba, Uruguayana, Victoria, Natal, Penedo et Macahé.

Ainsi, non seulement les revenus afférents au gouvernement local croissent constamment, mais encore la quote-part de l'Amazone destinée à l'Union Fédérale va toujours en augmentant. Cependant, par un de ces aveuglements dont sont seuls capables les gouvernements qui ne sont pas en communion d'idées avec le peuple qu'ils administrent, la douane de Manáos est toujours installée dans la même baraque délabrée où elle fonctionnait alors qu'elle n'était pas appelée à contrôler un mouvement de marchandises se chiffrant par des millions.

Pendant la même période, les exportations ont pris un développement encore plus considérable, comme il est aisé de le constater en examinant le tableau suivant :

*Exportation de la province de l'Amazone*

(Valeur officielle)

Années fiscales	Valeur en contos	Différence en contos
1876-77.....	2.600	—
1880-81.....	7.343	+ 4.743
1881-82.....	10.342	+ 2.999
1882-83.....	13.064	+ 2.722
1883-84.....	12.877	— 187
1884-85.....	13.058	+ 181
1885-86.....	16.576	+ 3.518
1886-87.....	14.635	— 1.941

Mais c'est principalement depuis que l'Amazone a acquis son autonomie que ses ressources sont devenues à la fois plus grandes et plus régulières. Voici, en effet, le chiffre de son exportation, en valeur officielle, depuis 1892 :

*Exportation de l'Etat de l'Amazone*

(Valeur officielle)

Années	Valeur en contos	Différence en contos
1892.....	31.232	—

Années	Valeur en contos	Différence en contos
1893.....	48.489	+ 17.257
1894.....	44.836	— 3.653
1895.....	51.995	+ 7.159
1896.....	64.608	+ 12.613
1897-98 (résultats provisoires)....	90.000	+ 25.392

En six ans, la valeur de l'exportation a triplé. Même en calculant ces valeurs au change excessivement bas de 7 d 1/2 par 1,000 réis, la valeur officielle de l'exportation sur place serait encore, en 1897-98, de 70,593,750 francs.

On peut voir qu'en 1876-77, la valeur officielle de l'exportation de l'Amazone n'était que de 2,600 contos, qu'en 1886-87 elle atteignait déjà 14,635 contos, et que dix ans après elle s'élevait à près de 90,000 contos.

Il ne faut pas se lasser d'insister sur ces progressions du commerce amazonien : elles prouvent que certains pays de l'Amérique du Sud, trop peu connus de l'Europe, offrent des exemples de prospérité que l'on se plaît à reconnaître seulement aux Etats-Unis de l'Amérique du Nord, et elles sont bien faites pour solliciter les entreprises commerciales de l'ancien monde.

Le commerce direct de l'Amazone avec l'étranger est de date trop récente pour qu'il ait déjà produit tous ses fruits. Il ne date, en effet, que de 1874, et déjà il dépasse toutes les espérances. Jusque-là, les transactions de la place de Manáos avec l'étranger ne se faisaient que par l'intermédiaire du port de Pará.

C'est au Danemark que revient l'honneur d'avoir ouvert les premiers rapports avec ce marché. Le 25 mars 1874, un bâtiment à voiles, portant le pavillon danois et jaugeant à peine 263 tonneaux, faisait son entrée dans le port de la capitale, venant d'Hambourg. L'impulsion était donnée, et, le 30 avril suivant, un petit bateau à vapeur de 595 tonneaux, sous pavillon anglais, arrivait de Liverpool et inaugurait la navigation subventionnée, dont le promoteur fut M. de Brito Amorim, un Portugais.

Depuis lors, les relations de Manáos avec Liverpool, le Havre et Lisbonne ont suivi une marche normale, grâce au service de navigation régulière établi depuis 1877 par la *Red Cross Line*, de MM. Singlehurst, Brocklehurst et Cie.

Pendant les six premières années, voici les produits que les steamers de cette ligne chargèrent à Manáos à destination de l'Europe, ce tableau ne se rapportant qu'au caoutchouc transporté :

*Caoutchouc exporté directement de Manáos  
sur les steamers de la « Red Cross Line »*

Années	Pour Liverpool	Pour le Havre	Total
1877.....	14.781 kg.	»	14.781 kg.
1878.....	238.303 »	15.415 kg.	253.718 »
1879.....	266.101 »	18.470 »	284.571 »
1880.....	370.899 »	10.413 »	387.312 »
1881.....	266.466 »	32.906 »	299.372 »
1882.....	389.915 »	38.672 »	428.587 »

Ainsi, pendant les six premières années, cette ligne n'avait transporté de Manáos en Europe que 1,668,341 kg. Or, pendant le premier semestre de 1897 *seulement*, elle en a apporté en Europe autant que pendant toutes ces années-là réunies. En effet, elle a transporté 1,529,024 kgr. de caoutchouc, sans parler de 8,305 hectol. de châtaignes du Brésil, 44,545 kgr. de piassava, 12,408 kgr. d'huile de copahu, 2,601 kgr. de cacao, etc.

Quant au commerce de l'Etat de l'Amazone avec les Républiques limitrophes, le tableau suivant en donnera une idée suffisante :

*Exportations des Républiques limitrophes  
en transit par l'Etat de l'Amazone*

Années	Noms des Républiques	Quantité de caoutchouc	Valeur en contos
1880-81.....	Pérou.....	196.517 k.	—
—	Bolivie.....	53.698 »	—
—	Vénézuéla.....	4.345 »	—

Années	Noms des Républiques	Quantité de caoutchouc	Valeur en contos
1895-96.....	Pérou.....	1.896.248 »	8.465
—	Bolivie.....	729.040 »	4.323
—	Vénézuela.....	49.494 »	310
1896-97 (un semestre seul).	Pérou.....	479.756 »	2.298
—	Bolivie.....	355.736 »	2.606
—	Vénézuela.....	9.147 »	47

Il est facile de voir que le commerce de transit accuse, lui aussi, une ascension continue et rapide.

Complétons ces renseignements en donnant la liste des lignes de navigation de l'Amazone : pour l'Europe, pour l'Amérique du Nord, pour l'Amérique du Sud, pour les divers ports du Brésil, et enfin pour les différents points de l'intérieur de l'Etat.

#### LIGNES DE NAVIGATION A VAPEUR

##### I. — Pour l'Europe et l'Afrique :

A. — Deux compagnies anglaises, de Liverpool — la *Red Cross Line*, ayant à sa tête MM. R. Singlehurst et C<sup>o</sup>, et la *Booth steam ship C<sup>o</sup>, Limited*, dont les « managers » sont MM. Alfred Booth et C<sup>o</sup>, — ont organisé un service conjoint pour l'Amazonie. Les deux Compagnies possèdent, ensemble, 22 steamers, jaugeant de 3.498 tonneaux (*Augustine*) à 1.611 tonneaux (*Origen*). Ces derniers sont presque exclusivement destinés aux marchandises ; ce sont des cargo-boats, des chargeurs.

De 10 en 10 jours, 3 fois par mois par conséquent, l'un de ces steamers quitte Liverpool à destination de Manáos, faisant escale *alternativement* à Hambourg, Lisbonne, Madère, Pará et au Havre, Oporto, Lisbonne, Madère et Pará.

Le service à bord est excellent. Ces Compagnies ne reçoivent, pour ce service, aucune subvention de l'Etat,

B. — *La Ligure Brasiliana*, qui a à sa tête le député italien Gustavo Gavotti, fait un voyage mensuel de Gênes à Manáos, avec esca-

les à Marseille, Barcelone, Tanger (Maroc), Lisbonne, Madère, Pará, Santarem et Obidos. Cette ligne, inaugurée en Octobre 1897, reçoit de l'Etat de l'Amazonie une subvention de 200 contos de réis, pour la mettre en communication directe avec le bassin de la Méditerranée.

II. — *Pour l'Amérique du Nord et les Antilles :*

Les deux Compagnies anglaises de Liverpool, la *Red Cross Line* et la *Booth steam Ship Co, Limited*, font un service combiné entre New-York et Manáos avec un départ de 20 en 20 jours, et avec escales à la Barbade (Petites Antilles) et à Pará.

III. — *Pour les Républiques de l'Amérique du Sud :*

A. *Pour la République du Pérou.*

1. — Les deux Compagnies anglaises de Liverpool, la *Red Cross Line* et la *Booth Steam Ship Co, Limited*, ont un service combiné assurant, une fois par mois, la navigation entre Manáos et Iquitos, au Pérou.

2. — La Compagnie anglaise de l'Amazonie a un service mensuel, subventionné, allant également de Manáos à Iquitos, avec escales à Manacapuru, Codajaz, Coary, Teffé, Fonte-Bôa, Tonantins, S. Paulo-d'Oliveira, et Tabatinga, au Brésil, puis Loreto, Caballo-Cocha, Pebas et Iquitos, au Pérou. La distance entre Manáos et Iquitos est de 1.152 milles.

3. — La Compagnie « *Industria Pastoral* » est en train d'établir une ligne régulière de navigation à vapeur, allant de Belem à Buenos-Ayres et touchant à Manáos

B. — *Pour les Républiques de la Colombie, de la Bolivie, etc. :*

Comme nous allons le voir, diverses lignes de navigation à vapeur font le service sur territoire brésilien, assurant des communications, plus ou moins régulières, avec les Républiques limitrophes : avec la Bolivie, par la ligne du rio Madeira, qui monte jusqu'à Santo-Antonio ; avec la Colombie, par la rivière Içá, etc.

IV. — *Pour les divers ports des Etats-Unis du Brésil :*

A. — Pour *Rio de Janeiro*, capitale fédérale des Etats-Unis du Brésil, la navigation directe a été inaugurée au commencement de l'année 1884, grâce aux efforts de M. Joaquim Rocha dos Santos, présentement représentant au Congrès de l'Amazone. Le *Lloyd Brasileiro*, qui dessert cette ligne, dispose, pour ce service, de 9 paquebots, jaugeant chacun 2.000 tonneaux. Il y a 3 départs par mois, 1 de 10 en 10 jours, de Rio-de-Janeiro pour Manáos, avec escales à Victoria (Espírito-Santo), Bahia, Maceió (Alagoas), Recife (Pernambuco), Parahyba, Rio-Grande-do-Norte, Fortaleza (Ceará), Amarração (Piauhy), Maranhão, Pará et Obidos. Le voyage total, malgré ces nombreuses escales, est de 15 à 17 jours.

B. — Pour *Parahyba*, la maison J. A. Guedes et C<sup>e</sup> dispose de 3 vapeurs faisant un service régulier entre Manáos et Parahyba, avec escales à Itácoatiára, Pará, Camocim et Fortaleza.

C. — Pour *Fortaleza*, capitale de l'Etat de Ceará, il y a une ligne régulière de navigation à vapeur, recevant de l'Etat de l'Amazone une subvention annuelle de 120 contos de réis.

D. — Pour *Belem*, capitale de l'Etat de Pará, les départs de Manáos sont pour ainsi dire quotidiens. En effet, toutes les lignes qui se dirigent vers le Sud, vers l'Europe ou vers l'Amérique du Nord, en partant de Manáos, font escale à Belem. Malgré cela, la Compagnie anglaise de l'Amazone a diverses lignes qui font un service régulier entre Belem et Manáos comme point terminus ou comme escale, et qui, au moins 8 fois par mois, mettent en communication les deux capitales voisines.

V. — *Lignes de pénétration pour les divers ports de l'Etat de l'Amazone :*

A. — De Manáos à Santo-Antonio, dans le *rio Madeira*. — La Compagnie anglaise de l'Amazone a une ligne régulière qui monte jusqu'à Santo-Antonio, sur territoire brésilien, d'où l'on se rend en barque sur territoire bolivien et dans l'Etat brésilien de Matto-Grosso. En quittant Manáos, les vapeurs font escale à Canuman, Borba,

Sapucáia, Tabocal. Santa Rosa, Manicoré, Baêtas, Júmas, Tres Casas. Missão de S. Pedro, Humaythá, Missão de S. Francisco, Cavalcante et Jamary, pour s'arrêter à Santo-Antonio, à 711 milles de Manáos.

B. — De Manáos à S. Gabriel, dans le *rio Negro*. — La Compa-



40. — Village de S. Luiz de Cassianan.

gnie anglaise de l'Amazone a un service régulier remontant jusqu'à S. Gabriel, à 500 milles de Manáos. En partant de Manáos, les vapeurs font escale à Tauápessassú. Ayrão. Moura, Carvoeiro, Barcellos. Thomar et Santa Isabel, pour arriver à S. Gabriel.

C. — De Manáos au *rio Juruá*. — La Compagnie anglaise de l'Amazone a une ligne régulière, avec escale, à partir de Manáos, à Manacapurú, Anamá, Codajaz. Coary, Fonte-Bôa, Juruápucá, Gavião.

*D.* — De Manáos au *rio Purús*. — Cette ligne est desservie régulièrement par la Compagnie anglaise de l'Amazone, dont les vapeurs font escale à Manacapurú, Anamá, Berury, Pacatuba, Bôa Vista, Piranhas, Itátúba, Jatuarána, Arumã, Tauariá, Jaturú, Canutama, Salvação, Porto Alegre. Bôa Esperança, Bella Vista, Santo Antonio, Vista Alegre, Labrea, Providencia, Sepatiny, Hyutanahã, Cachoeira, Searihan, Aboniry, Pacoval, Purgatorio, Bôa União, Memoriá, Quichã, Ajuricaba, Capitary, Matarupia, Sirinihym, S. Sebastião, Casaduá, Canto da Fortuna, Guajarába, Lafayette, Tenha Modo. Içá, embouchure du Pauhiny. Le trajet parcouru est de 1.437 milles à partir de Manáos.

*E.* — De Manáos au *rio Acre*. — En voici les escales à partir de Manáos: Fortaleza, Tambaqui, Bôa Esperança, Volta do Acre, Santo Antonio, Apuhy, Madeirinha, Atinary, S. Paulo, Lua Nova, Andirá. Mundo Novo, Bôa Vista, Caquetá, Gloria, Humaytha, Bôa União, Apiahy, Baixa Verde, Catuába. Panorama, Empreza, Bocca do Riozinho, Anajaz. Bem Posto, Juá, Flores, Cajueiro, Floresta, Europa, Santa Anna, Miritysal, Tamandaré, Cametá, Itapéro, Porto Novo, Maracajú, Manaleão. Bom Lugar, S. José. Trombetas, Arapixy, Rio Branco, Pacatuba, S. João. Valha-me Deus, bouche du Yáco.

*F.* — De Manáos au *rio Yaco*. — Un service régulier est fait par la Compagnie anglaise de l'Amazone, avec escales, à partir de Manáos, à Caiété, Desengano, S. Caetano, bouche du Macahuan, Maracaná, S. José, Mercês, Bôa Esperança, Santa Clara, S. Sebastião, Santa Maria, S. Francisco, Silencio, Capivára, S. Jorge, Piedade, Santa Thereza, Macapá, Barcelona, Novo Desterro, Itátinga, Atalante, Santa Cruz, Aracajú, Chandless, Juruázinho, Andrade, S. Vicente, Pinto, S. José et Santa Barbara.

*G.* — De Manáos au *rio Panhiny*. — Ce service régulier est fait également par la Compagnie anglaise de l'Amazone, dont les vapeurs ont les escales suivantes : Monte Verde, Monte Escuro, Serra Leôa,

Saccado, Santa Carolina, Ipuranga, Monte Bello, Sudarahy, Matto Grosso, Monte Mór, Salva vidas, Barroso, Saccadinho, Cacoalinho, Cachoeira, Céu Aberto, Santa Helena, Espirito Santo, Santa Maria, S. João, bouche du Moaco. Sumauma, Santa Felicia, S. Joaquim, Nazareth do Xingú, Cantagallo, Monte Alegre, Peniry, Pouso Alegre, bouche du Tiuhiny, Maripurá, Restauração, Occo do Mundo, Bôa Fé, Santa Cruz, S. Leopoldo, S. Lourenço, S. Miguel, Suory, Bôa Hora, S. Elvas, Victoria, Sinimbú, bouche du Inahiny, S. Paulo, Desterro, Bom Lugar, Seruhiny, Canto Escuro, Inferno, Bouche du rio Acre.

H. — De Manáos au *rio Autaz*. — Cette ligne reçoit de l'Etat une subvention de 55 contos.

I. — De Manáos au *rio Jutahy*. — Cette ligne reçoit une subvention de 144 contos.

J. — De Manáos au *rio Maués*. — Cette ligne reçoit une subvention de 96 contos.

K. — De Manáos au *rio Japurá*. — Cette ligne reçoit une subvention de 48 contos.

L. — De Manáos au *rio Branco*. — Cette ligne reçoit une subvention de 100 contos.

M. — De Manáos au *lac Janauacá*. — Cette ligne reçoit une subvention de 35 contos.

N. — De Manáos aux *rios Amazonas, Madeira, Javary, Purús et ses affluents*. — La maison Marques Braga possède 5 vapeurs qui naviguent sur les cours d'eau que nous venons d'énumérer.

O. — De Manáos aux *rios Japurá et Badajoç*. — La maison Elias Thomé de Souza et Cie possède un vapeur et une chaloupe à vapeur naviguant sur ces deux cours d'eau.

P. — De Manáos aux *rios Juruá, Jutahy, Japurá, Madeira, Maués, et Purús*. — La maison A. Berneaud et Cie dispose de 9 vapeurs desservant ces divers cours d'eau.

Q. — De Manáos au *rio Juruá*. — MM. Mello et Cie ont 6 vapeurs

qui naviguent sur cette rivière et qui ont leur point d'attache à Belem.

R. — De Manáos aux rios *Solimões* et *Purús*. — La maison S. F. de Mello et Cie possède 2 vapeurs desservant ces deux cours d'eau.

S. — De Manáos au rio *Juruá*. — MM. Araujo Rozas et Cie ont un vapeur qui fait la navigation sur cette rivière.

T. — De Manáos aux rios *Badajoz*, *Copeá*, *Japurá* et *Manacapurú*. — MM. Baptista et Araujo ont 2 vapeurs qui desservent ces quatre cours d'eau.

U. — De Manáos aux derniers points navigables du rio *Badajoz*. — Un voyage mensuel est fait sur cette rivière par des chaloupes à vapeur, en vertu d'un contrat signé par l'Etat avec MM. Affonso Silva et Cie. Les escales sont, en partant de Manáos : Manacapurú, Anaman, Anory, Codajaz, Belem, Badajoz (village), embouchure du lac Badajoz, embouchure du Pioriny, Porto-Alegre do Codajaz-merim, affluent du Copeá.

V. — De Manáos au rio *Coary* et affluents. — En vertu d'un contrat passé avec l'Etat par MM. Affonso Silva et Cie des chaloupes à vapeur font un service normal subventionné sur ce cours d'eau et ses affluents, en partant de la capitale et touchant aux points suivants : Manacapurú, Codajaz, Bourg de Coary, Freguezia Velha, embouchure du rio Uranas, Urucá, Itanhoan et Paranápára.

X. — De Manáos au dernier point navigable du rio *Aripuaná*. — Des chaloupes à vapeur, appartenant à MM. F. J. de Oliveira et Cie, font un service mensuel subventionné sur cette rivière.

En somme, nous avons 16 compagnies de navigation à vapeur ou armateurs, possédant 114 bateaux à vapeur ou chaloupes à vapeur de première classe, jaugeant ensemble plus de 84.000 tonneaux et ayant à leur bord un équipage de près de 4.000 hommes, sans parler de la batellerie commune : *canôas*, *igarités*, *batelões*, etc.

M. Charles Wiéner, qui pourtant est un ami sincère et un admirateur de l'Amazonie, écrivit, en un jour de belle humeur (1), en

(1) Charles Wiéner : *Amazonie et Cordillères*. « Tour du Monde », Paris, 1883.

parlant de nos centres de population : « Lorsque trois huttes se trouvent ensemble l'une près de l'autre, on dit que c'est un port. Devant les chaumières, le chercheur de caoutchouc et sa compagne au teint olivâtre fument leur cigarette ou leur pipe, en se grattant d'un air méditatif. »



41. — Village de Boa-Vista.

Le Professeur Vincenzo Grossi, un autre ami de l'Amazonie, a trouvé ce mot charmant, et l'a cité avec admiration (1).

L'un et l'autre ont prouvé tout simplement qu'il est plus facile de faire de l'esprit que d'avoir le sens économique, l'intuition du réel. Ce chercheur de caoutchouc qui fume sa pipe ou sa cigarette à côté de sa femme au teint olivâtre, tout en se grattant d'un air méditatif près de sa hutte, contribue tout bêtement à la production de 10 mil-

(1) Vincenzo Grossi : *Nel Paese delle Amazzoni*, Roma, 1897. p. 40.

lions de kilos de caoutchouc par an et fournit du fret à 114 bateaux à vapeur, et ces trois pauvres chaumes, qui forment un port, sont certainement plus utiles au progrès de l'Humanité que des Universités ou des Chancelleries de notre connaissance.

Le tableau suivant donne les distances parcourues et les escales de quelques-unes des lignes de navigation que nous avons mentionnées :

### TABLEAU

*des distances de Manáos, capitale de l'État de l'Amazonie,  
aux principaux ports d'escale des lignes fluviales  
(en milles).*

#### I.

##### *Rio Amazonie.*

1. De <i>Belem</i> , capitale de l'État de Pará, à		
	Breves.....	146 milles.
	Santa Maria.....	226 »
	Gurupá.....	267 »
	Porto de Moz.....	315 »
	Prainha.....	411 »
	Monte Alegre.....	454 »
	Santarém.....	313 »
	Obidos.....	581 »
	<i>Parintins</i> (État de l'Amazonie)	676 »
	Fortaleza.....	692 »
	Itácotiára.....	814 »
	<i>Manáos</i> .....	924 »

#### II

##### *Solimões (haut-Amazonie) et Maragnon.*

1. De <i>Manáos</i> , capitale de l'État de l'Amazonie, à		
	Codajaz.....	155 milles.
	Coary.....	239 »
	Baliero.....	325 »

1. De <i>Manáos</i> , capitale de l'État de l'Amazone, à	
Teffé.....	347 milles.
Caigãra.....	362 »
Jauatã.....	407 »
Arãras.....	470 »
Fonte Boa.....	486 »
Tonantins.....	626 »
S. Paulo d'Oliveira.....	721 »
Caldeirão.....	782 »
Tabatinga.....	826 »
<i>Loreto</i> (Républ. du Pérou).....	889 »
Caballo Cocha.....	924 »
Piruate.....	984 »
Cochiquina.....	1.002 »
Pebas.....	1.040 »
<i>Iquitos</i> .....	1.152 »

## III

*Rio Negro.*

1. De <i>Manáos</i> , capitale de l'État de l'Amazone, à	
Tauuãpessassú.....	65 milles.
Ayrão.....	135 »
Moura.....	174 »
Carvoeiro.....	201 »
Barcellos.....	268 »
Moreira.....	314 »
Thomar.....	358 »
<i>Santa Isabel</i> .....	423 »


## IV

*Rio Juruá.*

1. De <i>Manáos</i> , capitale de l'État de l'Amazone, à	
Manacapuru.....	55 milles.
Anamá.....	106 »
Anory.....	122 »
Codajaz.....	166 »
Badajoz.....	234 »
Coary.....	328 »

1. De *Manáos*, capitale de l'Etat de l'Amazone, à

Teffé .....	435	»
Fonte Boa .....	568	»
Coapiranga .....	594	»
Juruápuca .....	838	»
Gavião .....	894	»
Popunhas .....	959	»



142. — Usine d'eau-de-vie de canne à sucre, à Sepatiny.

Chué. . . . .	1.057	»
Marary .....	1.093	»

## V

### Rio Purús.

1. De *Manáos*, capitale de l'État de l'Amazone, à

Manaquiry .....	42 milles.
Bôa Vista .....	47 »
Manacapuru .....	57 »

1. De *Mandós*, capitale de l'Etat de l'Amazone, à

Paratary.....	93 milles.
Anauná.....	117 "
Berury.....	133 "
Perseverança.....	135 "
Paricatúba.....	178 "
Ayapuá.....	198 "
Arumá.....	233 "
Campinas.....	318 "
Guajaratúba.....	338 "
Bôa Vista.....	357 "
Abufary.....	387 "
Paraná-Pixúna.....	405 "
Piranhas.....	411 "
Andarahy.....	415 "
Itátuba.....	423 "
Jatuarána.....	438 "
Arumã.....	468 "
Secutiry.....	475 "
Bom Princípio.....	495 "
Tauariá.....	498 "
Bacury Pary.....	513 "
S. Sebastião.....	519 "
Jaturú.....	542 "
Nova Olinda.....	566 "
Floresta.....	569 "
Paripy.....	583 "
Tapaná.....	594 "
Caridade.....	600 "
Porto Alegre.....	618 "
Conceição.....	642 "
Cavatiá.....	645 "
Salvação.....	671 "
Jadibarú.....	687 "
Repouso.....	690 "
Atalaia.....	694 "
Canutama.....	696 "
Alliança.....	699 "
Bôa Esperança.....	703 "
Bella Vista.....	707 "
Calasans.....	720 "
Santo Antonio.....	723 "
Jardim das Damas.....	729 "

De *Manáos*, capitale de l'Etat de l'Amazone, à

Urucury.....	736 milles.
Vista Alegre.....	742 »
S. Sebastião.....	752 »
S. Braz.....	760 »
Carmo.....	763 »
Assahytuba ... ..	772 »
Santa Eugenia.....	778 »
Passiá.....	801 »
Teuhiny .....	810 »
Labrea .....	818 »
Ituxy .....	826 »
S. Luiz.....	841 »
Mabedery.....	871 »
Providencia.....	913 »
Memoriázinho.....	918 »
Sepatiny.....	945 »
'Santa Helena....	952 »
Hyutanahã.....	1.027 »
Espirito Santo.....	1.049 »
Searihan.....	1.067 »
Memoriá.....	1.110 »
Terruhã.....	1.185 »
Pouso Alegre.....	1.227 »
Pauhiny .....	1.239 »
Quicihã.....	1.354 »
Sinimbú.....	1.379 »
<i>Anaja7</i> .....	1.437 »

## VI

### *Rio Madeira.*

1. De *Manáos*, capitale de l'État de l'Amazone, à

Canuman.....	80 milles
Borba.....	116 »
Retiro.....	148 »
Sapucaya.....	163 »
Vista Alegre.....	172 »
Marajó.....	191 »
Tabocal.....	194 »
Bôa Vista.....	204 »
Ile des Aráras (aras).	214 »

1. De *Manãos*, capitale de l'Etat de l'Amazone, à

Santa Rosa.....	222 milles
Cachoeirinha.....	247 »
Manicoré.....	293 »
Capaná.....	324 »
Onças.....	334 »
Marmello.....	361 »
Tyrol.....	369 »
Uruapiara.....	374 »
Baêtas.....	394 »
Bom Futuro.....	400 »
Meditação.....	407 »
Porto Alegre.....	429 »
Castanhal.....	436 »
Tapurú.....	438 »
Jurarâ.....	439 »
Carapanatûba.....	466 »
Sitio Raphael.....	471 »
Pariry.....	476 »
Júmas.....	487 »
Tres Casas.....	496 »
Pirahyba.....	515 »
Mission de S. Pedro.....	524 »
Popunhas.....	540 »
Crato.....	544 »
Humaythâ.....	551 »
Paraiso.....	560 »
Mission de S. Fran-	
cisco.....	594 »
Papagaio.....	619 »
Abelhas.....	631 »
Bôa Hora.....	643 »
Cavalcante.....	653 »
Mutuns.....	693 »
<i>Santo Antonio</i> .....	711 »

Les moyens de communication ne manquent pas, on le voit. La plupart des grands affluents de l'Amazone sont sillonnés par la navigation à vapeur ; presque tous les grands centres maritimes d'Europe et des deux Amériques sont reliés à Manãos par de grandes lignes qui permettent aux voyageurs et aux marchandises de traverser les mers. Dans quelques années, notre grand État sera aussi connu de

---

l'Europe, grâce à ses nombreux moyens de transport, que l'est New-York ou Rio-de-Janeiro ; et nous ne doutons pas qu'un courant régulier d'émigration ne profite bientôt des facilités et des ressources qui sont si libéralement offertes par le gouvernement éclairé de l'Amazone.

Nous serions heureux et fier de contribuer pour notre faible part à la grandeur future de notre patrie. Nous dépenserons toutes nos forces à cette œuvre immense. D'autres après viendront qui feront plus encore, et de génération en génération le progrès s'agrandira, et l'Amazone jouira enfin de tous les fruits de la civilisation et du travail.

---

## CHAPITRE VIII

*Arts, sciences, folk-lore.* — La situation des indigènes à l'époque de la découverte. — Leur civilisation primitive. — Leur langue. — *L'abaneenga* et le *neengatû*. — Poésie de leur langue. — Un chant indien inédit. — Une fable inédite. — Danses indiennes.

Reculons de quatre cents ans en arrière, remontons jusqu'à l'aurore du xvi<sup>e</sup> siècle.

L'Europe renaît ; le moyen-âge a pris fin. L'imprimerie propage l'idée, multiplie le verbe humain et appelle toutes les classes, nobles, bourgeois et manants, à la sainte communion des lettres. Dans les châteaux de la féodalité, on installe des cabinets d'étude : les armes cèdent le pas à la toge. Nous touchons au siècle de Léon X ; nous voyons surgir l'Arioste, Machiavel, Léonard de Vinci, Michel-Ange, Raphaël, Erasme, Copernic, Marot, Rabelais. Déjà la grande voix de Luther appelle les peuples à la réformation, en attendant que la puissante voix de Mirabeau lui réponde, presque au bout de trois siècles, demandant la réforme.

C'est alors que les Européens arrivent au Brésil.

Qu'y trouvèrent-ils en débarquant ?

— Ils trouvèrent devant eux d'immenses solitudes, des forêts, des marécages, une sorte de vieille Gaule druidique, habitée par des hommes étranges. Ces terres vierges servaient d'asile à une race de sauvages qu'on dédaignait de prendre pour des hommes.

Ici, *en apparence*, rien de la civilisation poétique des Incas du Pérou, rien des mœurs grandioses des Aztèques du Mexique ; mais des peuplades libres, livrées la plupart du temps à des instincts féroces, menant la vie de nature au milieu des bois, passant le temps

à courir partout, à manger, à assaillir, à s'entre-tuer. Dédaignant l'or et les pierres précieuses que recèle leur sol, ces sauvages préféraient poursuivre le tapir et les *pacas* (1), et se livrer aux âpres délices d'une chasse sans fin.

Leurs corps nus pénétraient dans les broussailles et se tenaient immobiles, des heures entières, à l'affût des oiseaux et des fauves. Ils dévoraient le gibier tout saignant. Repus, ils s'endormaient sous la sombre végétation des forêts, au bord des fleuves. Ils n'avaient guère qu'un seul compagnon, leur arc, pesant comme du fer. Ils ne s'associaient que par intervalles, pour se défendre contre un danger commun. Leurs sens seuls étaient développés. Ils voyaient admirablement à travers l'immensité. Ils recueillaient les moindres bruits de la forêt. Leur odorat avait une acuité canine. Ils tiraient avec adresse et manquaient rarement leur coup.

Le cerveau, n'ayant qu'une idée fixe, se repaître, manquait d'étendue et de ressort. Leur agilité d'esprit se traduisait en ruse. La force de leurs muscles leur tenait lieu de vigueur intellectuelle. Cette force était vraiment prodigieuse. Jean de Léry raconte qu'aucun de ses compagnons ne put bander l'arc qu'un enfant indien de dix ans maniait sans beaucoup d'effort. Ces hercules avaient en général une horreur profonde pour tout travail agricole, et, la plupart du temps, leur besogne se bornait à recueillir les fruits sauvages qui pendaient aux arbres. Il y en avait, cependant, qui témoignaient plus de goût pour certaines occupations industrielles.

Quand les Portugais débarquèrent au Brésil, ils crurent reconnaître un commencement de civilisation dans certains essais assez avancés, observés parmi un petit nombre de tribus du littoral. Dans les loisirs que leur laissaient la chasse, la pêche, la guerre et les longues courses à travers les forêts, les Indiens de cette région broyaient le manioc, extrayaient du cajú (*Anacardium occidentale*) un vin excellent, fabri-

(1) Le tapir est le *tapirus americanus*, et la paca est la *coelogenys Paca* des zoologues.

quaient des huiles de palmier pour leur usage. D'autres s'employaient à conserver des provisions de viande, de gibier ou de poisson en les boucanant au moyen d'un procédé spécial (le *moquém*), ou bien ils passaient la longue saison des pluies à enluminer leurs *igassáuas* ou urnes funéraires, leurs vases et leursalebasses d'ornements fantastiques, en les coloriant de la façon la plus pittoresque avec le suc et le



43. - Pagaies indiennes.

vernis des plantes, comme par exemple avec le cumati (*Asclepidea follicularis*).

Quelques tribus amazoniennes poussaient très loin l'art de la céramique, et fabriquaient des poteries fort curieuses : il faut voir dans les *Archivos do Museu Nacional* de Rio les reproductions en couleurs de ces trouvailles, généralement trop peu connues en Europe.

Ce n'est pas du premier coup assurément que nos ancêtres des

divers continents sont parvenus à extraire la ligne droite et la ligne courbe des formes variées que revêtent les différents objets de la nature. Il a fallu probablement des siècles et peut-être de longues générations d'artistes inconnus pour en arriver à ce progrès dans le dessin décoratif et ornemental.

Il est d'autres faits encore qui nous permettent de rapprocher les Indiens de certaines parties du Brésil de diverses peuplades préhistoriques de l'Europe. Ceux de l'Amazonie, par exemple, filaient le coton et quelques fibres textiles, connaissaient l'art de tisser et de fabriquer des pièces grossières d'étoffe.

Mais ces rudes artisans réservaient naturellement tout leur talent pour la confection de leurs armes et pour la fabrication de leurs ustensiles. Ils avaient avec eux, pour principale richesse, un assortiment d'arcs polis, de flèches sculptées, de rames travaillées, de bâtons de guerre, de vases d'argile ou de Calebasses (*cúias*), arrondis comme des fruits, luisants comme des feuilles.

Leur vêtement était simple comme leurs mœurs. Cependant, par un luxe qui pourrait servir de leçon à nos élégants les plus *smart*, ceux de certaines tribus avaient des gants et des masques, faits de plumes, d'écorce d'arbres et du poil de différents singes, et dont ils se servaient dans les grands jours.

La langue était plus compliquée.

Sur la côte on parlait généralement une seule langue, n'ayant subi entre les tribus tupis (1) que des altérations accidentelles, créées par le climat et les circonstances, et telles que nous en constatons parmi les langues polies de l'Europe. Dans l'intérieur du pays, les *tapuyas* (2), au contraire, parlaient des langues diverses. L'une et l'autre, aussi

(1) *Tupi, tupy, topi, togpi* : l'intérieur de la maison, qui est de la maison. Peut-être aussi de *tubi, tubib* : chef des parents, cacique.

(2) *Tapyri*, les prisonniers : de *tapi*, part. de *tar*, prendre, acheter, et *ui*, multitude, troupe de captifs. Peut-être aussi de *tapoy*, nomades. Les Tapuyas semblent avoir été les habitants primitifs, que les tupis refoulèrent loin du littoral et qui allèrent vivre dans le *sertão*.

bien la langue du littoral que la langue du *sertão*, avaient de nombreux dialectes.

La nécessité de se faire comprendre des naturels du pays conquis imposa de bonne heure aux traitants portugais et aux missionnaires l'idée de rendre aussi uniforme que possible la langue parlée par les Indiens de la côte. Grâce à ces efforts naturels, grâce au frottement des Indiens soit entre eux soit avec les conquérants, grâce surtout aux travaux de systématisation des grammairiens de la Compagnie de Jésus. (1) la langue de la côte devint réellement la « langue générale » — *lingua geral*, — que l'on a désignée plus tard sous le nom, que les Indiens eux-mêmes lui donnaient, d'*abañeenga*, langue de l'Indien, de l'homme, *abá*, pour la distinguer du *caraiñeenga*, de la langue du blanc, du savant, *carai*. On l'a aussi appelée tupi-guarani, du nom des deux grandes familles indiennes qui la parlaient : les Tupis, au Nord, au Brésil ; les Guaranis, au sud, au Paraguay. Le tupi de l'Amazone s'appelle proprement *neengalú*. « le bon parler ».

M. Baptista Caetano (2), dont les écrits font autorité en cette matière et mériteraient d'être mieux connus des américanistes de l'Europe, pense que tous les dialectes parlés dans l'Amérique Méridionale peuvent se réduire en définitive à cinq et peut-être même à deux seulement : le *Chilidugu*, l'*Aymaráaro*, le *Kechuacallu*, le *Kiriri* et l'*Abañeenga*. Le Chilidugu lui-même se filierait au Kechuacallu et à l'Abañeenga : le Kechuacallu à l'Aymaráaro, et le Kiriri à l'Abañeenga.

L'Abañeenga ou tupi-guarani ou langue générale est parlé encore aujourd'hui par les Indiens de l'Amérique du Sud, depuis les Guyanes

(1) Les trois premiers grammairiens de cette langue furent trois Jésuites : Joseph de Anchieta, dont la grammaire parut à Coïmbre en 1595 ; Antonio Ruiz de Montoya, qui publia la sienne à Madrid en 1640, et Luis Figueira, dont la grammaire fut imprimée à Lisbonne en 1687.

(2) *Apontamentos sobre o abañeenga*, Rio, 1876. — *O Dialogo de Léry*, Rio, 1876. — *Estudo sobre a lingua Kiriri*, Rio, 1877. — *Etymologias brazílicas*, Rio, 1877. — *Esbôço grammatical do abañeê*, Rio, 1899. — *Abá Retá*, trad. en port., Rio, 1879. — *Vocabulário das palavras guaranis*, Rio, 1886, etc., etc.

jusqu'aux pampas de la Patagonie. Un Amazonien (1), qui parlait le neengatú de son pays, et qui s'est trouvé, de 1865 à 1867, pendant la guerre de la Triple-Alliance contre le Paraguay, dans cette République, dans l'Uruguay et l'Argentine, a constaté qu'on y parlait partout la « langue générale » plus ou moins altérée. Il ajoute que, non seulement les gens du peuple et les soldats y parlaient cet idiome, mais encore que des familles de la bonne société ne dédaignaient pas de s'en servir habituellement. Aussi, arrivé de l'extrémité septentrionale du Brésil, était-il tout étonné d'être compris sans difficulté de tous les naturels de ces parages, en leur parlant le tupi des indigènes de sa terre natale.

L'abbé M. J. de Seixas (2), Silva Guimarães (3), Gonçalves Dias (4), le colonel Faria (5), Ferreira França (6), Latham (7), le Dr Carl. Friedr. Phil. von Martius (8), le professeur Hartt (9), le général Couto de Magalhães (10) et bien d'autres ont publié des travaux d'une valeur inégale sur cette langue. Seuls von Martius et Baptista Caetano semblent en avoir pénétré les secrets, bien que les recherches de tous les autres aient certainement contribué à en dévoiler les mystères.

L'étude de la langue tupi-guarani prouve que les Indiens du littoral brésilien et en particulier ceux de l'Amazone n'en étaient plus au simple monosyllabisme. L'agglutination prenait des proportions

(1) Pedro Luiz Sympson : *Grammatica da lingua brazílica geral*, Manáos, 1877.

(2) Pe. Manoel Justiniano de Seixas : *Vocabulario da lingua indigena geral....*, Pará, 1853.

(3) João Joaquim da Silva Guimarães : *Diccionario da lingua geral dos indios do Brazil....*, Bahia, 1854.

(4) Antonio Gonçalves Dias : *Diccionario da lingua tupy....*, Lipsia, 1858.

(5) Francisco Raymundo Corrêa de Faria : *Compendio da lingua brazílica....*, Pará, 1858.

(6) Dr Ernesto Ferreira França : *Chrestomatia da lingua brazílica....*, Leipzig, 1859.

(7) R. G. Latham : *Elements of Comparative Philology*, London, 1862.

(8) Dr Carl Friedrich Phil. von Martius : *Wörterammlung Brasilianischer Sprachen....*, Leipzig, 1867.

(9) Chas. Fred. Hartt : *Notes on the lingoa geral or modern tupi of the Amazonas....*, New-York, 1872, « Transac. of the Amer. Philol. Assoc. »

(10) Couto de Magalhães : *O selvagem : Curso de lingua geral....*, Rio, 1876.

savantes et s'éloignait, par des combinaisons parfois bizarres, des syntaxes usitées même parmi certains naturels des autres parties du nouveau continent.

Ce serait une vaine et puérole tentative que de vouloir résumer en quelques lignes la morphologie de cette langue ; les curieux pourront l'étudier à l'aise en s'adressant aux sources que nous venons de citer. Mais nous tenons à en signaler quelques singularités.

M. Escobary, qui a publié des études sur la langue aymará, prétend, et il appuie son dire de nombreux exemples, que les noms de la Bible et ceux de l'Aymará sont identiques. Dans l'Amazone, Noronha a fait remarquer, dès 1768, que les Uerequênas ou Arequênas, Indiens du rio Içana, avant d'avoir aucun contact avec les civilisés, portaient des noms bibliques : Joab, Jacob, David, etc. D'après lui, les Indiens du rio Içá et de ses affluents pratiquaient la circoncision sur les enfants qui venaient de naître, la mère étant chargée de cette opération. C'est seulement après la circoncision que l'on imposait un nom au nouveau-né, au milieu de danses et fêtes célébrées devant le masque du Jurupary.

Certains américanistes de nos jours prétendent que les Indiens comptaient jusqu'à 10 en tupi-guarani, et formaient ensuite les autres nombres avec ces dix unités, en disant, pour onze, dix et un ; pour douze, dix et deux ; pour vingt, deux dix, et ainsi de suite. Il est certain que les sauvages en contact avec les civilisés ont dû chercher à s'en faire comprendre, et que, de nos jours, ils composent tous les nombres. Mais il n'est pas moins certain que, lors de la découverte, ils ne comptaient vraiment que jusqu'à 3. Ils disaient : 1, *oyepé* (qui est par soi-même) ; 2, *mokuen* (qui fait la paire) ; 3, *mosapeire* (qui met le comble, qui forme le couronnement). Pour dire 4, ils étaient déjà obligés de répéter 2 et 2, *mokuen-mokuen*. Pour exprimer 5, ils disaient *chepó*, ma main, les doigts de ma main. Pour signifier 10, ils disaient mes 2 mains ; et pour signifier 20, mes mains et mes pieds.

Malgré la pauvreté relative de son vocabulaire, leur langue était

toute parfumée de poésie expressive et originale. — « L'étoile du matin, a écrit Fréd. Hartt, ils l'appelèrent le pilote du matin, *pirapanem*. (1) Parmi les constellations, il y avait *ouegnomoin*, le crabe; *yassatin* (2), un oiseau; *tuyaué*, le vieillard (3); *coromy manipoêreouaré*, le garçon qui mange du manioc (4); *yandoutin* (5), l'autruche blanche, qui mange des œufs d'oiseau (*ougraoupia*), représentés par deux étoiles du voisinage; *Tapity* (6), le lièvre; *Gnipouéon* (7), le four à manioc, etc. Ce qu'il y a de plus intéressant encore, c'est qu'ils ont donné, comme on l'affirme, le nom de *Jaouaré* (8), le chien, ou, mieux, le jaguar, à une grande étoile qui vient tout de suite après la lune, et qui, selon la croyance des Indiens, court après elle pour la dévorer...

« Le D<sup>r</sup> Silva Coutinho m'a raconté (9) que, non seulement les Indiens de l'Amazone donnent des dénominations à un grand nombre de corps célestes, mais encore qu'ils racontent des histoires à leur sujet. Ils disent que les deux étoiles formant l'épaule d'Orion sont un vieillard et un jeune garçon qui chassent une vache fluviale (*peixe boi*) dans un canot. Sous le nom de manate, ils désignent une tache noire du ciel, située près de cette même constellation. Tout d'abord, ajoutent-ils, le vieillard (la grande étoile) était à la proue du canot, tandis que le jeune homme (la petite étoile) se trouvait à la poupe, tenant le gouvernail. Lorsque le vieillard aperçut la vache fluviale, il se trouva trop émotionné pour pouvoir la harponner; il changea donc de place avec le jeune homme.

(1) *Pira pané* ne veut pas dire pilote du matin, mais « privé de poisson ». Ce nom, dit Bap. Caetano, était donné à Mercure, à l'influence duquel les Indiens attribuaient le manque de poissons en certaines saisons.

(2) C'est probablement une mauvaise orthographe pour *yacutinga* (*Penelope pipile*).

(3) En tupi moderne, nous disons *tijuaé*, et, en guarani, *tuyábae*.

(4) En tupi moderne : *corumi manipuéra oúbae*.

(5) *Nhandú* (*Rhea americana*), celle qui court.

(6) *Tapiiti*, lapin, en guarani.

(7) En tupi moderne : *iapuna*.

(8) En tupi : *jaguára* ou *Yaguára* (*Felis onça*).

(9) Cf. sur tous ces sujets *Folk-Lore brésilien*, par F.-J. de Santa-Anna Nery, Librairie Académique Didier, Paris, 1888.

« Il y a une constellation à laquelle ils donnent le nom de palmier ; tout près, on voit une rangée d'étoiles. Ce sont, disent-ils, les singes qui vont manger les fruits du palmier.

« Le Dr Coutinho a trouvé un autre mythe dans le rio Branco : la lune, représentée par une jeune fille. s'éprend de l'un de ses frères, elle lui rend de fréquentes visites nocturnes. Finalement, son secret est trahi. En effet, lors de l'une de ses visites, son amant lui passa la main sur le visage, et, comme sa main était couverte d'une substance noire, la tache y resta imprimée. »

Noronha raconte qu'en 1768 il fréquenta des Indiens *Passés* du rio Japurá, dont il résume ainsi les idées : le soleil est insensible ; la terre seule se meut pour pouvoir présenter à la chaleur chacune de ses parties. Il n'y a que deux vrais astres : le soleil et la lune, celui-là pour éclairer le jour, et celle-ci, la nuit. L'espace supérieur, au delà du soleil et de la lune, en est séparé par une voûte bleue, formant une espèce de treillis ou de jalousie. Cet espace supérieur est tout brillant de lumières, car il est le séjour du Créateur, dont on ignore la nature. Quelques rayons des lumières qui éclairent ce séjour bienheureux coulent par les interstices de la voûte bleue, et c'est là les étoiles. Les rivières et cours d'eau sont les artères et les veines du corps de la terre, et les courants de ces rivières et fleuves sont dûs au mouvement de la terre.

Les Chománas (Xománas) de la même rivière appelaient le soleil l'astre chaud (*syma*) ; la lune, l'astre froid (*uaniu*) ; les étoiles, astres luisants (*vuete*) ; la foudre, le bruit éclatant (*juni*) ; le tonnerre, précurseur des pluies (*quiriúá*) ; l'éclair, épouvante (*pelu*) ; l'aurore, commencement du jour (*samataca*).

Pour désigner toute chose, le tupi-guarani ou mieux le neengatú amazonien a des expressions pittoresques, parlantes. En voici quelques exemples :

On connaît ces terribles petits insectes aux pattes nombreuses, vulgairement appelés mille-pieds (*scolopendra*). Les Indiens leur don-

nent un nom beaucoup mieux approprié à leur forme : *jurupary-kybaba*, peigne du diable.

Les capucins paraissent parmi eux pour leur prêcher l'Évangile; aussitôt ils leur appliquent un nom qui les dépeint physiquement avec la plus grande fidélité, à cause de la forme de leur capuchon : *pay-tucura*, moine-sauterelle.

Les Français arrivent, et tout de suite les Indiens les désignent sous le nom de sauvages blancs, *tapaytinga* (1).

Chaque appellation parmi eux est un qualificatif :

Qu'est-ce qu'un scorpion ? — Un excrément de serpent : *mboirepoti*. Et un crabe ? — Une bête ayant des yeux dans les jambes : *uçá*. Et un varioleux ? Un visage troué : *tabaquaré*. Et les aras ? — Des fils du jour : *ará-ará*. Et le tamanoir ? — Un chasseur de fourmis : *tamanduá*.

La langue française compte, d'ailleurs, des centaines de mots purement indiens ou ayant subi à peine de légères modifications, tels que ceux-ci : agami, agouti, aï, ananas, ara, boa, cacao, caïman, caoutchouc, capivard, carapa, cassave, coaita, coca, copahu, courbaril, curare, genipa, guarana, hocco, igname, iguane, ipécacuana, jaborandi, mani (résine), manioc, papayer, piassava, piaye, rocou, sagouin, sarigue, tamanoir, tapir, tapioca, tatou, toucan et tant d'autres. Il y a en France des gens qui parlent le neengatù de l'Amazone sans le savoir.

Si, à l'exemple de quelques écrivains ingénieux, nous avons envie de soutenir un paradoxe séduisant, il nous serait facile de signaler une apparente analogie entre le grec et la langue tupi-guarani. *Tupan* dieu, serait *theo*; *tatá*, feu, viendrait de *dadeô*, brûler; *oca*, maison, serait *oikia*; *cunã*, femme, trouverait très facilement sa racine dans le mot grec *gunè*; *myra*, peuple, abondance de gens, serait un dérivé de *myrias*; *cariua*, blanc, maître, seigneur, serait *kyrios*; *catú*, bon

(1) C'est là le sens admis par tout le monde ; *tapaytinga*, *tapuya tinga*, ou tapuyo blanc. Nous croyons que le vrai sens est assaillant d'aldées. de *taba*, aldée, réunion de chaumes, et *itig*, investir, assaillir ; d'où *tabeitig*, *tapaytinga*.

arriverait à se filier à *agathos*, et ainsi de suite. Mais Voltaire a eu raison de dire : « L'étymologie est une science où les voyelles ne signifient rien et les consonnes pas grand chose. » Ces jeux d'esprit n'ont plus de raison d'être aujourd'hui : la science exige d'autres preuves que des ressemblances accidentelles pour affirmer la parenté entre les langues. Il n'en est pas moins vrai que la langue des naturels du Brésil demande encore à présent de sérieuses études et qu'elle pourra fournir peut-être la clef de bien des énigmes (1).

Malgré tous ces éléments de civilisation rudimentaire, l'Indien, avec sa solide charpente trapue, avec sa peau olivâtre et tannée par le soleil, avec ses cheveux longs, noirs et durs ; avec ses larges épaules, ses mains microscopiques, sa barbe peu fournie, son regard plein de rêves et de langueur, l'Indien parut aux Européens comme un être inférieur à peine sorti du chaos. La chasse à l'homme commença, terrible. L'extermination se poursuivit sans pitié. Les pauvres gens luttèrent avec désespoir contre les armes à feu des civilisés. Ce ne fut qu'en semant la discorde parmi eux que les Européens parvinrent à s'emparer de leurs terres, à les refouler dans l'intérieur ou à les réduire en esclavage.

Pour arrêter le carnage, il fallut des arrêtés royaux, il fallut des bulles papales. En plein xvi<sup>e</sup> siècle, disons-le à la honte de l'Europe, un Pontife dut déclarer solennellement que les Indiens sont des hommes faits à l'image de Dieu et possédant une âme immortelle, — *attendentes Indos ipsos, ut potè veros homines.* (2).

Et, maintenant, ces misérables débris des anciens maîtres du sol sont décimés par la variole et abrutis par l'abus des liqueurs fortes. Dans ses conquêtes du Nouveau Monde, on dirait que l'Européen a cherché à empoisonner tout ce qu'il n'a pas réussi à tuer.

(1) Voir : *The Brazilian Language and its agglutination*, by Amaro Cavalcanti, Rio-de-Janeiro, 1883, série dédiée par son auteur « to His Imperial Majesty don Pedro segundo, the constant Protector of the intellectual development and the general instruction of the country ».

(2) Paul III, le quatrième jour des nones de juin de l'an 1537.

On a écrit de gros volumes pour démontrer que, chez tous les peuples, la littérature a dû commencer par la poésie, et par la poésie lyrique. Il est vraiment dommage qu'aucune strophe de ces temps reculés ne nous ait été conservée; elle eût fait bien mieux notre affaire que tous les in-folio des bibliothèques. Peu nous importe, du reste, ce qu'a pu être aux époques préhistoriques le mouvement littéraire de l'humanité. Nous soupçonnons qu'il devait se réduire à un fort petit nombre d'improvisations poétiques, et que, les loisirs manquant, on devait se passer de ce luxe social. En ce temps-là, sans aucun doute, on vivait de bon gibier et non de beau langage.

Quant aux Indiens qui nous occupent, ils n'ont laissé aucun monument écrit de leur poésie d'antan. Le bardisme n'avait pas cours parmi eux. Il est à croire que l'on chantait ensemble certaines mélodies fort simples, en s'enivrant de sauts simiens et de liqueurs capiteuses.

Presque tout ce que nous savons de leurs traditions, nous le savons depuis peu, et nous avons le regret d'apprendre aux amateurs de poésie archaïque que la plupart des compositions indiennes étudiées jusqu'ici se ressentent plus ou moins du commerce des Européens.


Telle qu'elle est, cependant, cette poésie a conservé une étrange saveur. Sous la greffe, on sent encore le sauvageon. C'est un assemblage de phrases courtes, rythmées sans art, bondissant sous le jet de l'inspiration, projetant des images fulgurantes.

Sans revenir sur des poésies et des chants indiens, que nous avons fait paraître il y a dix ans dans le *Folk-Lore brésilien* et qui ont mérité d'arrêter l'attention d'un critique éminent (1), nous préférons donner ici une autre poésie et un autre chant inédit, recueillis dans le rio Autaz chez des Indiens déjà en contact avec les civilisés, et que

(1) J. Weber, du journal parisien *Le Temps*, cité par M. Eduardo Prado, dans l'art. *L'Art*, du livre *Le Brésil en 1889*, de F. J. de Santa-Anna Nery, Paris 1889.

les *caboclos* de ces parages, lorsqu'ils sont en train de fabriquer la farine de manioc, chantent en guise de *scie* :

*Se manicu Julião,*  
*Se putia pura*  
*Se manú açara (1)*



Cette esquisse resterait par trop incomplète si nous n'essayions pas de donner une idée des fables indiennes, qui présentent toujours un certain intérêt pour les folk-loristes, quoiqu'elles soient dues à des Indiens mi-civilisés.

En voici une, que nous croyons absolument inédite :

Un propriétaire campagnard avait eu le malheur de se lier d'amitié avec le jaguar mâle. Celui-ci lui rendait de fréquentes visites et avait l'habitude de se faire accompagner de quelque animal du voisinage. Arrivé chez son hôte, le jaguar ne manquait jamais de lui croquer une chèvre ou un mouton, pendant que tout le monde dormait dans la maison. Après avoir tranquillement dégusté la victime choisie, le jaguar en recueillait le sang dans unealebasse et en aspergeait traitreusement l'animal qu'il avait emmené en sa compagnie. Le jour venu, le campagnard s'apercevait du carnage accompli dans son étable pendant la nuit. Le jaguar en rejetait la faute sur son compagnon de voyage, le désignant comme le vrai coupable, puisqu'il était encore couvert du sang de la victime. Devant cette preuve, le bonhomme tapait ferme sur l'innocent, tandis que le jaguar, repu, riait sous cape.

La plupart des animaux en avaient passé par là, lorsque le jaguar eut la malencontreuse idée d'inviter le singe à son excursion habituelle. — C'est entendu, répondit le singe, qui se défia de tant d'amabilité. Il

(1) Traduction : *Mons Emmanuel Julien*, la cuvette bout, et il oublie le manioc.

prit sa viole et son couvert, et se mit en route avec le jaguar. Le chemin était long. En route, l'on s'arrête pour respirer un peu. C'était sur une plantation de cannes à sucre, appartenant précisément au bonhomme qu'on allait voir. — N'y touchez pas, ami singe : cette plantation est à mon ami ; vous pouvez brouter l'herbe, tandis que je vais faire un tour.

Cent fois il avait employé le même stratagème avec les autres animaux, et se croyait sûr du succès. — Il dit et s'en va de l'autre côté, pour sucer des cannes à sucre. Le singe, toujours sur ses gardes, le suit à distance, l'aperçoit croquant à belles dents des cannes à sucre, et commence à en faire autant. Le jaguar, en revenant, le retrouve encore tout occupé à cette besogne, et lui reproche son manque de savoir vivre.

On arrive de mauvaise humeur chez le campagnard, qui, toujours généreux, a préparé un plantureux repas, composé spécialement de cinq gros filets de bœuf. — Allez chercher un couvert, ami singe, dit le jaguar. (C'était le système employé avec les autres animaux, qui, en revenant, ne trouvaient plus rien dans le plat).

— Merci, je l'ai apporté, répond le singe, en tirant fièrement son couvert de sa poche.

On se met à manger. L'homme prend un morceau, le jaguar un autre, le singe un troisième. Mais celui-ci a à peine entamé le filet avec ses petites dents que déjà le jaguar a terminé son morceau et se jette sur un second. Voyant cela, le singe se hâte de jeter aux chiens son morceau commencé et prend la dernière tranche. Nouvelle colère du jaguar, qui cependant ne dit rien.

On est fatigué du voyage. On va se coucher. Le singe par précaution demande à suspendre son hamac très haut. Il n'a pas sommeil, d'ailleurs, et se met à jouer de sa viole. Le jaguar veut le faire taire, mais le propriétaire trouve cette musique ravissante et le prie de continuer. Enfin, il se fait tard, la musique cesse, l'homme s'endort, le jaguar fait mine de dormir et le singe l'imité.

Au bout de quelque temps, le jaguar se lève, court à l'étable, croque une chèvre, remplit de sang saalebasse et revient pour en arroser le singe. Mais celui-ci veille ; il est à moitié assis dans son hamac, ayant l'air de dormir, les jambes pendantes. Lorsque le jaguar s'approche pour l'asperger, il donne un grand coup de pied dans laalebasse et en renverse le contenu sur le jaguar.

Le jour paraît. Le propriétaire constate qu'on lui a mangé une chèvre. Il s'en indigné et veut connaître le coupable.

— Ce doit être l'ami singe, s'écrie le jaguar, du coin où il s'est caché après s'être nettoyé tant bien que mal.

— Regardez plutôt ce bon compère jaguar, fait le singe ; il est encore tout couvert du sang mal essuyé de votre pauvre bête.

L'homme s'assure que le singe dit vrai. Il se souvient de tous les dommages qu'il a subis, de l'ingratitude du jaguar. Il prend sa carabine, le tue raide, lui enlève la peau et donne la chair à ses chiens. Le singe (1), avant de prendre congé de son hôte, se paie un filet du jaguar et l'emporte. Il a son idée. Il l'envoie à la femelle du jaguar mâle en lui disant : « c'est un filet de bœuf, excellent à manger, un cadeau de votre mari qui ne s'est jamais mieux porté. » En même temps, pour faire pièce à la femelle de son ennemi, il va raconter aux petits de la maison que c'est un morceau de chair de leur père, mort et enterré : — Savez-vous ce que vous mangez, mère ? demandent les petits. C'est de la viande de papa, que le singe a fait tuer.

La femelle du jaguar jure de se venger. Elle se terre dans un grand trou de la plaine entièrement cachée, la gueule ouverte, espérant que le singe, curieux de sa nature et vagabond, viendra à y passer et qu'elle pourra le mettre en pièces. Le singe est en train de se promener, en effet, dans les environs. Il entend les autres animaux s'écrier : — « La terre a des dents ! », car on n'aperçoit que les crocs du jaguar. Le singe se doute que c'est un stratagème de son ennemie. Il s'arme

(1) La crudité de ce passage est telle que nous sommes obligé de l'atténuer dans tout le récit qui va suivre.

d'une grosse pierre, s'approche avec précaution, jette la pierre dans la gueule de l'once et s'enfuit à toutes jambes.

La veuve inconsolée, voyant son truc éventé, sort de sa tanière. Elle trouvera autre chose.

La sécheresse est venue. Il n'y a qu'une seule source dans la contrée. Elle la garde. Tous les animaux peuvent y aller boire librement, à l'exception du singe qui doit crever de soif. Le singe, pressé par la soif, oint tout son corps de *jataicica* (1), le recouvre de feuilles vertes collées sur son poil et s'avance. Tous l'admirent. On n'a jamais vu semblable animal. La femelle du jaguar elle-même, trompée, le laisse venir à la source. Le singe s'y désaltère tout à son aise et s'en va en se traînant. Parvenu à une distance respectable, il enlève les feuilles qui lui servent de déguisement et se met à se gausser de la veuve, en se faisant connaître.

La femelle du jaguar, furieuse, décide qu'elle ne laissera plus venir à la source aucun animal de n'importe quelle espèce. Le singe met à profit le mécontentement général pour préparer un nouveau tour de sa façon. Il prépare une procession à laquelle prendront part tous les animaux de la forêt. Au jour dit, il se place courageusement à la tête de la procession et part avec tous les animaux, entonnant des chants tristes. Ils passent près de la source. — « Qu'est-ce que c'est que ça ? demande la veuve ; que signifient ces chants religieux ? » — « C'est l'office de la Sainte-Vierge, lui est-il répondu ; nous invoquons son secours. Ne connaissez-vous pas la nouvelle ? Il va souffler un orage épouvantable qui nous balayera tous. C'est à peine si les plus gros arbres de la forêt pourront tenir debout. » — « De grâce, reprend la femme du jaguar, attachez-moi au gros arbre que je vois là-bas, pour que je ne sois pas enlevée, moi aussi. » — « Vous nous avez fait bien du mal, reprennent en chœur les animaux. N'importe, devant le danger commun, nous vous pardonnons ; nous allons vous attacher. »

(1) Résine de jatahy : *Hymeneae* sp.

Le singe se charge de la besogne. Il prend une corde de curauá (1) et commence l'opération. L'once est déjà plus qu'à moitié liée étroitement à l'arbre, quand elle dit : — « Attachez mon derrière plus solidement encore. » — « Impossible, reprend le singe gouailleur ; et la place pour le fouet, donc ? »

En effet, à peine le jaguar est-il bien attaché qu'il lui administre avec délices une bonne volée de bois vert et s'en va riant de la bonne farce.

A Paricatuba, sur le rio Mamiá, Ribeiro de Sampaio (2) assista, en 1774, à la fête que les Indiens célébraient à l'occasion de la puberté de leurs enfants. Pendant cette cérémonie, qui dure huit jours, ils se fouettent réciproquement au moyen de lanières en cuir de cerf, de tapir ou de poisson-bœuf, ayant une pierre au bout. Un Indien se place au milieu de la pièce, les bras ouverts en croix, tandis qu'un autre le fouette, puis prend la place de celui-ci et se soumet à la même fustigation. Pendant ce temps, les vieilles femmes de la tribu ont préparé le *payauarú*, vin fait de fruits et de cassave, et le paricá (*Mimosa acacioides*, que De La Condamine appelle curupa, comme les Cumbebas), tabac qu'ils prennent de la plus singulière façon : chacun d'eux a à la main son tuyau rempli de la poudre de parica ; il applique l'une des extrémités de ce tuyau au nez de son voisin et souffle dans le tuyau de toutes ses forces. L'autre lui rend le même service. Cet exercice agréable dure la journée entière et la nuit est consacrée à la boisson et aux danses.

Parmi ces danses, l'une des plus bizarres est celle que les Uaupés exécutent en l'honneur du Jurupary, au son d'une douzaine de *torès* sacrés, qu'ils gardent avec soin loin du regard des femmes et dont elles ne doivent même pas entendre les sons.

C'est ainsi que chez les peuples dans l'enfance les cris et la danse viennent en aide à la pauvreté de l'idiome, et lui prêtent leurs

(1) Palmier (*Attalea spectabilis*).

(2) Ribeiro de Sampaio ; ouvr. cité, p. 22.

ressources d'expression. A mesure que les nations vieillissent et entrent dans le calme de l'expérience, les muscles tendent au repos, les corps deviennent plus sobres de démonstrations violentes, le discours gagne en ressources, les sensations se transforment en sentiments et ceux-ci en pensées raffinées. La civilisation excessive rend les cœurs impassibles, les têtes froides et les membres rigides.

Ce phénomène d'apaisement est très sensible chez les Indiens qui sont entrés en contact avec la civilisation des blancs. Pour la danse, comme pour la religion, ainsi que nous le verrons bientôt, il s'est produit une simple adaptation des mœurs étrangères. Les danses d'autrefois sont restées ; leur pétulance seule a été modifiée. Voici la description que donne Agassiz (1) de la chorégraphie moderne des Indiens de l'Amazone ; elle est d'accord avec nos observations personnelles : « La danse commença. Elle était d'un caractère tout particulier, et si languissante qu'à peine mérite-t-elle ce nom. Le corps ne fait presque aucun mouvement ; les bras, levés et fléchis, sont raides et immob — les doigts claquent comme des castagnettes en accompagnant la musique, et l'on dirait des statues glissant de place en place plutôt que des danseurs. Les femmes surtout produisent cette impression, car elles se meuvent encore moins que les hommes. »

Quand aux habitants actuels des villes de l'Amazone, ils ont introduit chez eux la musique et les danses de l'Europe. Rien ne les distingue des civilisés du vieux monde.

---

(1). M. et M<sup>me</sup> L. Agassiz : *Voyage au Brésil*. Paris, 1876.

## CHAPITRE IX

*Enseignement moderne.* — Organisation générale de l'instruction publique au Brésil. — Ce qu'était l'instruction publique dans l'Amazonie il y a un demi-siècle. — Ce qu'elle est devenue. — Crédits consacrés à l'instruction publique par le budget de l'Etat. — Ecoles primaires publiques. — Enseignement secondaire. — Ecole normale. — Enseignement professionnel. — Muséum.

Le meilleur des régimes scolaires est évidemment celui qui répond le mieux au tempérament national, aux besoins du moment et aux institutions générales d'un peuple.

Au Brésil, l'organisation de l'enseignement repose sur ces trois bases. Elle est en rapport, jusqu'à un certain point, avec nos mœurs, nos aptitudes et notre système politique, et ne ressemble à rien de ce qui fonctionne en France.

La France est une République fortement centralisée. Le Brésil est une République également, mais une République fédérative, composée d'Etats autonomes. Aussi, tandis qu'en France l'enseignement à tous les degrés est concentré et se trouve au pouvoir de l'Etat, — au Brésil, tout au contraire, il est comme calqué sur l'autonomie absolue de chaque Etat.

Au Brésil, l'enseignement de tout ordre est du ressort de chaque Etat, et, en principe, des Municipales également.

L'enseignement supérieur lui-même ne constitue pas un monopole de l'Union Fédérale : les vingt Etats, les municipales, des corporations même peuvent créer des Universités et des Facultés, et ces établissements sont entièrement libres dans le choix du personnel, dans la fixation des programmes et dans l'adoption des méthodes. L'Union Fédérale ne peut leur imposer aucun joug, aucune contrainte admi-

nistrative, aucun droit d'inspection. Les examens qu'elle fait subir aux candidats de toute provenance qui veulent prendre des inscriptions dans les établissements d'enseignement supérieur qu'elle entretient encore, sont le seul moyen dont elle dispose pour peser indirectement sur le programme de l'instruction primaire et secondaire.

En France, l'enseignement primaire n'est gratuit que depuis l'application des réformes provoquées par M. Jules Ferry. Au Brésil, la gratuité existe partout, et, avant même l'avènement de la République, existait déjà en vertu d'un article de la Constitution impériale du 25 mars 1824. Cette gratuité n'entraîne pas forcément l'obligation; elle n'est qu'une facilité offerte aux pères de famille sur toute l'étendue du territoire de la République. Certains Etats brésiliens ont décrété l'enseignement obligatoire; il en est d'autres où cet enseignement demeure facultatif, quoique toujours et partout gratuit.

Dans l'Etat de l'Amazone, il n'est pas obligatoire. Dans une région aussi vaste, où les centres de population sont irrégulièrement distribués, où les intérêts sont très divers, il était peut-être un peu difficile d'astreindre tous les enfants à fréquenter l'école; mais cette lacune n'en est pas moins regrettable.

En revanche, la laïcité de l'enseignement existe dans l'Amazone, et semble un corollaire naturel de la séparation de l'Eglise et de l'Etat, décrétée par le Gouvernement Provisoire et confirmée par la Constitution républicaine du 24 février 1891. Cependant, l'instruction religieuse est donnée dans presque tous les établissements scolaires privés, et, le plus souvent, par des laïques, sans qu'il en soit résulté de graves inconvénients.

L'enseignement public au Brésil est donc suffisamment en harmonie avec notre organisation gouvernementale et avec nos mœurs. — Il est gratuit, comme il convient à une démocratie. Il est obligatoire ou facultatif, selon les circonstances, comme il doit être dans un vaste et libre pays à forme républicaine fédérative. Enfin, s'il n'est pas religieux, il n'est pas non plus anti-confessionnel, parce que chez nous il

y a un mélange à parties égales de religion et de libre philosophie pratique.

Le principe de la gratuité se justifie de lui-même.

Celui de la décentralisation en matière d'instruction publique était réclamé par l'organisation politique du pays, ainsi que nous l'avons déjà attesté, et par les conditions particulières de sa population. Le territoire brésilien est immense. Il n'est inférieur que d'un cinquième à la superficie totale de l'Europe. De plus, il se trouve très inégalement peuplé. Il eût été difficile d'organiser l'enseignement dans l'Etat de l'Amazone, par exemple — où l'on compte à peine 0.08 habitant par kilomètre carré — sur le même pied que dans la capitale de l'Union, où la densité de la population s'élève à 197 habitants par kilomètre carré. Il eût été impossible d'imposer un régime uniforme à des contrées aussi dissemblables au point de vue de la population, du climat, des éléments ethnologiques et des habitudes locales. Il était plus sage de laisser aux Etats le soin de conformer leur enseignement à leurs besoins respectifs.


Les Etats d'ailleurs, se sont montrés dignes de la tâche qui leur a été confiée. Ils ont rivalisé de zèle entre eux pour assurer au plus grand nombre possible de leurs administrés la meilleure et la plus fructueuse éducation. De cette noble et féconde émulation entre les vingt Etats, sont sortis des progrès vraiment remarquables.

L'un des anciens ministres de l'instruction publique du royaume d'Italie, M. Coppino, avait l'habitude de répéter : « Les écoles primaires et les instituteurs ne font défaut que là où les communes ne montrent pas assez d'affectueux empressement pour les bien doter. » Le gouvernement central, en effet, ne saurait suffire et pourvoir à tout. Sous ce rapport, les Etats du Brésil n'ont rien à se reprocher et rien à envier, car, presque tous, ils consacrent la plus belle part de leur budget à l'instruction publique.

L'Etat de l'Amazone occupe une place honorable à côté de ses dix-neuf frères, au point de vue de l'instruction publique, et les pro-

grès qu'il a réalisés dans cet ordre d'idées méritent tous les encouragements possibles.

La première école primaire publique, dont il soit fait mention dans les annales législatives de l'ancienne province, a été créée par la loi n° 6 du 8 mai 1838, alors que cet Etat était une simple *comarque* sous



44. — *Edifice scolaire, à Manáos.*

la dépendance de la province de Pará. Elle fut établie dans le quartier Saint-Vincent de la ville de Barra-do-rio-Negro (aujourd'hui Manáos), où, dix ans après, la loi n° 151 du 25 novembre 1849 établit aussi une école primaire pour le sexe féminin.

Ainsi donc, il y a 61 ans, à l'époque où cette comarque devint une province, l'Amazone possédait tout juste deux écoles primaires publiques !

En 1852, lorsque ce territoire eut une organisation séparée et cons-

titua la province de l'Amazone, quatre écoles publiques primaires furent créées à Silves, à Itácoatiára, à Moura et à Thomar.

En 1853, neuf écoles nouvelles se fondèrent, pour les garçons seulement, à Villa-Bella, aujourd'hui Parintins, à Canumá, à Maués, à Borba, à Teffé, à Sam-Paulo-d'Oliveña, à Sam-Gabriel, à Barcellos et à Coary.

L'année suivante, la loi n° 27 du 9 septembre 1854 pourvoyait enfin à l'éducation des filles et instituait pour elles une seconde école primaire à Teffé.

Nous ne possédions donc, il y a 45 ans, que seize écoles primaires sur toute l'étendue de notre grande province ; et vingt-sept ans après, en 1881, nous ne disposions encore que de 40 écoles primaires, dont un certain nombre même manquaient de titulaires. La province dépensait alors environ 53 contos pour son instruction publique et n'obtenait que d'assez maigres résultats, puisque la fréquentation se traînait entre 1,000 et 1,500 élèves.

Depuis cette dernière date, 1881, une ère nouvelle a commencé pour notre enseignement public. Une direction énergique lui est imprimée, un essor considérable se dessine. On a compris enfin l'importance capitale de créer des citoyens instruits et capables d'élever le niveau intellectuel des populations amazoniennes. Le gouvernement local n'a pas voulu que les progrès matériels, que les développements futurs de l'agriculture et de l'industrie, aillent seuls et ne reposent que sur des bases incertaines. Il s'est appliqué à vaincre l'ignorance, comme il a pris à cœur de combattre l'esclavage et d'assurer les bienfaits d'une prompte et sérieuse immigration. Il a compris qu'une nation, pour prospérer, doit en même temps avoir souci de ses intérêts moraux, intellectuels, religieux et purement matériels, et qu'il est toujours dangereux d'isoler ces quatre facteurs de toute véritable civilisation.

C'est pourquoi l'on a eu raison d'écrire: « Il existait, il y a environ deux mille ans, au sud de l'Europe, un tout petit peuple, de deux

ou trois millions d'hommes, si pauvre, qu'il payait ses ambassadeurs 7 fr. 50 par jour, dont les flottes se composaient de barques de cabotage, et dont les armées auraient à peine formé deux ou trois régiments: il s'appelait *la Grèce*. Il y avait aussi, de l'autre côté de l'Egée, un empire immense, riche à milliards, qui possédait toute l'Asie, de la mer des Indes au Pont-Euxin, qui avait des flottes, des milliers de vaisseaux et des armées de millions d'hommes, *la Perse*. Et aux yeux de l'histoire et de la postérité, la grande nation, c'est le petit peuple, la Grèce; et la nation barbare, c'est l'immense empire, la Perse (1). »

Eh bien. nous n'avons pas voulu que l'immense patrie amazonnienne soit un jour taxé de nation barbare: nous n'avons pas voulu être accusés de construire sur le sable et de faire de la propagande pour la barbarie. Nos compatriotes, s'inspirant du bel exemple donné par la plupart des nations qui sont à l'avant-garde des peuples, n'ont pas hésité à mettre la plus belle part de notre budget au service de l'instruction et de l'éducation des masses. Ils n'ont rien ménagé pour arriver à une prompt transformation de notre enseignement primaire et pour le mettre à la hauteur des aspirations nationales.

Les crédits consacrés à l'instruction publique, sous toutes ses formes et à tous ses degrés, font le plus grand honneur aux législateurs locaux.

Les résultats qui ont déjà été obtenus font bien augurer de l'avenir de l'enseignement et de la marche évolutive des esprits.

En effet, pendant l'exercice 1898, les crédits alloués se sont élevés à 1.737 *contos* ou millions de réis, sans compter les sommes allouées au théâtre que nous nous refusons à considérer, étant donnée son organisation actuelle, comme un moyen d'instruction et de moralisation, et les crédits destinés à l'imprimerie de l'Etat (plus de 51 *contos* pour celle-ci et environ 232 *contos* pour celui-là.)

(1) Voir: *Les découvertes de la science sans Dieu*, par Eugène Loudun.

Les recettes étant estimées pour cet exercice à la somme de 17.958 contos, il est facile de constater que l'Amazone consacre aujourd'hui à son enseignement près du dixième de sa recette. Il y a des Etats en Europe qui n'atteignent pas à ce degré de libéralité bien calculée.

Les ressources de ce budget servent à pourvoir aux dépenses et à l'entretien de:



45. — *Institut Benjamin Constant, à Manaus.*

138 écoles primaires publiques, dont 30 pour le sexe masculin, 20 pour le sexe féminin et 79 mixtes, ce service d'instruction primaire absorbant un peu plus de 983 contos;

21 boursiers qui font leurs études aux frais de l'Etat (23 contos 400 mille réis);

La Bibliothèque, les Archives et la Statistique (100 contos 920 mille réis);

Le Museum (115 *contos* 920 mille réis);

L'Institut des Arts et Métiers (281 *contos* 900 mille réis);

L'Institut Benjamin Constant (171 *contos* 600 mille réis);

Et les gratifications à certaines écoles privées (10 *contos*).

Le nombre des inscriptions a suivi le développement des moyens d'instruction. Les écoles primaires ont enregistré:

En 1878.....	1.029 élèves
— 1882.....	2.478 —
— 1896.....	3.109 —
— 1897.....	3.242 —
Plus dans les écoles privées.....	644 —

L'Etat ne possède que 16 édifices scolaires, dont 6 dans la capitale et 10 sur divers points de l'intérieur. Le mobilier scolaire, de provenance américaine du Nord, tend à être remplacé par le matériel scolaire français.

L'enseignement secondaire, qui est en quelque sorte un enseignement de luxe dans un pays neuf, n'a pas été négligé non plus. Il est distribué régulièrement et d'une façon satisfaisante dans un établissement qui comprend à la fois l'Ecole normale primaire et le Gymnase amazonien, un lycée d'externes ayant des cours nombreux, trop nombreux peut-être. On y enseigne non seulement les langues classiques, telles que le latin et le grec, mais l'allemand, l'anglais et le français; puis tout le cours secondaire des lycées de l'Europe et même la biologie et la sociologie. En 1897, l'Ecole normale, qui reçoit des élèves des deux sexes, a enregistré 69 inscriptions et le gymnase, 36. — L'enseignement secondaire est donné également dans un petit séminaire diocésain et dans quelques collèges particuliers.

L'enseignement professionnel, que nous considérons comme de première et urgente nécessité pour notre pays privé d'artisans, était donné depuis fort longtemps dans un établissement que l'on avait maladroitement supprimé, mais qui fut rétabli en 1882 et que l'on a réorganisé récemment. Le programme de cet enseignement spécial

comprend l'instruction élémentaire et des cours professionnels pratiques. Des ateliers de tailleur, de cordonnier, de forgeron, de serrurier, de menuisier, de relieur et quelques autres métiers y sont installés. Les élèves sont soumis au régime de l'internat dans ce lycée d'arts et métiers.

Le Muséum amazonien, réorganisé par un décret en date du 21 août 1897, comprend deux sections — de botanique et de zoologie — et a un naturaliste voyageur. La première section est consacrée à la zoologie générale et appliquée, à l'anatomie comparée, à la paléontologie générale, à la géologie et à la minéralogie. La seconde section est destinée à la botanique générale et appliquée, à la paléontologie végétale, à l'éthnographie, à l'archéologie et à l'anthropologie. Il possède quelques collections excellentes: l'une qui a appartenu à M. Paul Taubert, adjoint au Museum de Berlin, comprenant sa bibliothèque et ses collections botaniques; l'autre achetée à M. Richard Payer, collection ethnographique réunie principalement dans le rio Negro et ses affluents. Sa bibliothèque et sa collection d'instruments s'enrichissent tous les jours.

Tel est, dans ses grandes lignes, l'état de l'enseignement public dans l'Amazonie. Certes, bien des lacunes sont encore à combler. Il reste beaucoup à faire pour atteindre à une sorte de perfection. Les institutions et les maîtres sont insuffisants sur plus d'un point. Le nombre manque et les capacités font parfois défaut. Les méthodes nouvelles ne sont pas encore établies partout. On a dû courir au plus pressé; mais peu à peu les fautes seront corrigées. L'expérience sera bonne maîtresse dans un pays de bonne volonté.

Un Etat qui consacre à l'instruction publique des sommes représentant le dixième de ses recettes totales mérite qu'on l'admire, qu'on l'encourage et bien souvent qu'on l'imité.

---

## CHAPITRE X

*Cultes et rites religieux.* — Le sentiment religieux chez les Indiens. — Comment leurs croyances religieuses ont dû se produire. — Superstitions indiennes. — Une idole amazonienne. — Une trouvaille de M. de Castelnau. — Influence des Jésuites et des autres missionnaires sur les croyances primitives des aborigènes. — Le *sairé*. — Le catholicisme actuel.

Chez un peuple livré à lui-même, l'évolution religieuse suit presque toujours les lentes transformations du langage. Une langue peu riche en expressions abstraites suppose un culte grossier, à peine dégagé des sensations purement organiques. Sir John Lubbock et quelques historiens de son école prétendent que les premiers phénomènes religieux coïncident avec les premières tentations de l'âme humaine. Ils supposent que le rêve a été l'origine des manifestations religieuses qu'ils expliquent ainsi : Le sauvage a vu dans son sommeil l'image désincarnée du grand chef de sa tribu ; à son réveil, il affirme que le grand chef vit encore, qu'il flotte autour de sa cabane, qu'il veille, invisible, sur ses anciens guerriers ; il l'a vu, il s'est entretenu avec lui. Et voilà la voie ouverte à toutes les superstitions, à toutes les déifications successives.

Ce système, quelque ingénieux qu'il soit, ne saurait donner l'explication de tous les faits religieux chez tous les peuples. Il nous semble même qu'il ne remonte pas assez avant dans l'analyse psychologique et dans la genèse du surnaturel dans l'âme des premiers hommes. Il ne saurait, dans tous les cas, s'appliquer au fétichisme primordial des aborigènes brésiliens.

Cette religion, comme nous allons l'exposer sommairement, paraît reposer sur une confuse abstraction de certains phénomènes naturels,

et aurait abouti à un panthéisme universel plutôt qu'à un polythéisme humain. Sans doute, l'hallucination eut la plus grande part dans la première notion inconsciente du divin qui s'éveilla dans les étroits cerveaux de ces hommes des bois; mais elle ne s'exerça pas vraisemblablement, comme chez les Peaux-Rouges de l'Amérique du Nord par exemple, sur des individualités humaines. Elle n'engendra pas le grand Panthéon du *Totem*. L'enthousiasme fut, parmi les indigènes du Brésil, plus rationnel, nous osons dire plus scientifique, puisqu'il ne se produisit que sous l'inspiration des merveilles de la nature. Il évita même en général toute manifestation extérieure et se passa de culte externe.

Cette religion sans culte, sans sorciers sacrés (car le *pagé* n'en était pas un véritablement, comme on l'a prétendu plus tard), dénuée de jongleurs, de prêtres, privée de temples et de cérémonies pompeuses ou d'initiations secrètes, était une simple manière de concevoir les lois de l'univers. On pourrait en fournir des preuves nombreuses.

Les premiers voyageurs qui étudièrent les Indiens du groupe Tupi-Guarani, dans le cours des siècles qui suivirent la découverte, y furent trompés. Ceux qui les suivirent répétèrent les mêmes récits sans les contrôler ou sans les soumettre à une critique sévère. Ces voyageurs affirmèrent, dans leurs *Relations*, que l'absence de toute idée religieuse était la caractéristique de ces tribus dégénérées et déchues depuis le péché d'Adam. Plus tard, ils attribuèrent aux Indiens une théogonie que ceux-ci avaient reçue de ceux-là mêmes qui leur en faisaient honneur.

L'un de ces anciens chroniqueurs, le Père Vasconcellos, si nous ne nous trompons, s'est même écrié, dans un accès pathétique : « Leur langue n'a ni *f*, ni *l*, ni *r*, comme si la Providence avait voulu montrer qu'ils n'ont ni *foi*, ni *loi*, ni *roi*. »

Voilà comment, à cette époque, on entendait les études comparées de linguistique et de mythologie.

Le bon Père s'est trompé, d'ailleurs.

La langue tupi-guarani n'a ni *f* ni *l* ; mais elle a la lettre *r* ; seulement celle-ci se prononce toujours très douce, soit au commencement, soit au milieu des mots. Ainsi les Indiens des Amazones disent, avec la lettre *r* très liquide : *marica*, ventre ; *rāna*, dent ; *pira*, poisson ; *muira*, bois, etc.

Il est vrai que, si les premiers chroniqueurs traitaient ainsi les questions d'origine, aujourd'hui on les traite avec un parti pris aussi aveugle dans ses conséquences. Est-ce que nous y voyons plus clair depuis que M. Max Müller a essayé de changer tout cela ?

Ce qu'il y a de vrai, c'est que les questions d'origine sont presque partout insolubles dans l'état actuel de nos connaissances. Trop de ténèbres les couvrent. Les traits de génie ne suffisent pas à les percer.

Tandis que les Aryâs de l'Inde s'élevaient à la notion de cause par voie d'analogie, en adaptant à l'univers le rythme ternaire de l'existence humaine : naître, croître et mourir, *Brahma*, *Vichnou*, *Siva*, les Indiens tupis-guaranis procédaient plus simplement.

Ils parlaient du phénomène *unique* de la génération par la *maternité*. Leur esprit remontait à la source de l'Être, avant de spéculer sur ses trois phases à la façon hindoue.

Ces hommes incultes, tirant sur la bête, étaient surtout frappés de deux grandes choses autour d'eux : l'enfantement de l'homme, la production de la lumière.

Assis à l'ombre des *mattas virgens*, ils assistaient en silence, dans un recueillement superstitieux, à la naissance de leurs enfants. Ce mystère de la parturition les troublait. Ils n'y voyaient qu'une cause : la mère, la mère féconde.

Et, quand ils se retrouvaient devant cette nature éblouissante, pénétrée de clarté ; quand ils plongeaient leurs regards, fatigués des ténèbres de la forêt, dans cet océan de lumière qui inondait le ciel, ils se prenaient encore à songer :

Qui est-ce qui a fait le jour ? C'est sa mère, *ci*. — Quelle est la mère du jour ? C'est le soleil, *uaraci*.

Le soleil devient la mère de l'univers, une divinité femelle qui éclaire tout homme venant en ce monde.

Mais, sous la zone torride, il est difficile d'attribuer au soleil le rôle bienfaisant de fécondateur universel, ou plutôt de procréatrice universelle (*ci*). *Uaraci* ne touche aux plantes que pour les consumer de ses feux meurtriers.

Qui donc engendre sur la terre cette verdure rafraîchissante ? C'est la mère des plantes. — Quelle est donc la mère des plantes ? C'est la douce lune, qui verse, pendant les belles nuits des tropiques, sa rosée sur les forêts. Et la lune fut appelée *yaci*, la mère des végétaux.

Les Indiens n'imaginèrent pas le croisement d'une divinité mâle avec une divinité femelle. Leur génération n'avait qu'un facteur efficace : la mère, *ci*.

A côté de cette religion de contentement muet, ils eurent la religion de l'effarement.

Le besoin de connaître, qui est le grand mobile de tout progrès humain, le germe qui engendre la science du bien et du mal, fut arrêté chez eux par un vague sentiment de terreur.

Abandonnés à eux-mêmes au sein de solitudes immenses, environnés de forces mystérieuses qui agissent brutalement de tous côtés, ils ne comprennent pas ce qu'il y a de caché derrière ces phénomènes qui ont l'apparence de l'énergie vitale et volontaire.

Ces arbres qui flottent au gré des vents (1), qui brament dans l'orage, qui s'agitent avec démesure, répandent sur la terre des ombres gigantesques, terribles comme celle du *caápóra*, ou bien petites et difformes comme celle du *curupira* (2).

(1) Le vent est fâché (*Thooru jack-jemm*), disent les Botocudos.

(2) *Curupira*, teigneux, de *curub*, teigne, et *pir*, peau. Encore aujourd'hui le peuple, là-bas, donne parfois au diable le nom de teigneux, *tinhoso*.

Ses nuits sont tourmentées de visions. Ses fatigues et ses craintes perpétuelles, ses digestions lourdes, retentissent pendant son sommeil. Le cauchemar l'étreint, et le cauchemar devient un génie maléfaisant qui le saisit à la gorge. C'est le *Jurupary*.

A son réveil, pendant ces longues nuits, un oiseau chante et jette dans sa solitude un cri déchirant et monotone. C'est le petit nain boiteux *Maty-Tapéré*, effrayant encore aujourd'hui les enfants de l'Amazonie.

Quand l'Indien met le feu aux forêts pour y établir sa *maloca* (1), des spirales de flammes courent devant lui ; les serpents couchés dans l'herbe drue se tordent, brûlés, et cherchent à fuir. Il y voit le *Mboitatá*, le *serpent de feu*, qui protège la forêt (2).

S'il s'approche des rivières, pendant les nuits claires comme le jour, il entend le murmure des flôts qui rongent les rives : ce sont les *yáras* enchanteresses, qui l'attirent pour le tuer.

Ce grand enfant de la nature s'épouvante de rien. Et, pourtant, il est brave contre son semblable. La mort, qu'il donne si vaillamment, il ne craint pas de la recevoir. Mais il y a quelque chose qu'il redoute plus que la mort : c'est l'inconnu, l'esprit des choses qu'on ne voit pas, la conjuration mystérieuse des fantômes dont l'imagination peuple les lieux solitaires ; c'est ce je ne sais quoi d'indéfini que l'on a dans l'âme, et qui vous tourmente dès le berceau.

C'est ainsi peut-être que le sentiment religieux s'est développé parmi ces sauvages. Il flottait encore dans le vague d'une théodicée inconsciente. La période de l'expression pieuse n'était pas encore arrivée pour ces esprits indépendants et attardés. La vie nomade, d'ailleurs, ne favorise guère l'établissement de temples et d'autels.

Jusqu'à ces derniers temps, les américanistes avaient été frappés de l'absence de toute manifestation extérieure de la religion des abo-

(1) Une agglomération de chaumes indiens.

(2) Voir : *Revista Brasileira*, de Rio-de-Janeiro : *A Religião dos Tupys-Guarany's*, par M. le D<sup>r</sup> José Verissimos de Mattos, américaniste distingué de Pará.

rigènes du Brésil. Pas une ruine, pas un débris de sanctuaire à relever, sur un territoire qui n'avait jamais subi le ravage d'aucune invasion iconoclaste connue. Pas la moindre inscription à déchiffrer, pas le moindre fragment de divinité lapidaire à interpréter, là où l'on s'attendait à trouver debout les restes d'un passé qui pouvait conduire jusqu'à l'origine d'une race entière. La déception fut grande.

Cependant, quelques inscriptions (*leltreiros*) ont été trouvées depuis, çà et là.

Certains savants, dans un congrès récent, émirent sur le sujet qui nous occupe des hypothèses fort amusantes. A les entendre, nos Indiens adoraient les arbres des forêts, et choisissaient pour idoles les plus beaux produits de la végétation tropicale, ce qui leur économisait le luxe d'images taillées. Ou bien encore, ils étaient de simples schismatiques, qui s'étaient séparés du culte idolâtrique de leurs voisins pour vivre affranchis des icônes, dans une sorte d'idéalité pure.

Ces théories ne supportent pas l'examen, quel que soit le manteau scientifique dont elles se couvrent, quelle que soit la technologie barbare qu'on emploie pour les émettre avec aplomb.

Le mieux serait peut-être de s'en tenir à l'opinion qu'exposait certain jour M. Frank, dans son cours du Collège de France : « Les Indiens de l'Amérique du Sud, disait-il, sont des hommes comme les autres, pourvus des mêmes droits, mais condamnés, par on ne sait quel vice d'origine et par un écrasement fatal des milieux, à rester inférieurs aux autres hommes. Nous sommes obligés de reconnaître que ces crânes soudés, que ces cerveaux coagulés étaient dans l'impuissance de parcourir *par eux-mêmes* toutes les phases du progrès religieux et scientifique de l'humanité. »

S'ils se sont arrêtés au moment où le culte positif se dégage des aspirations confuses d'un mysticisme rêveur et naturaliste, c'est que, chez eux, le degré du conscient était fixé par une loi fatale de leur être. Peut-être aussi ces habitants des forêts n'ont-ils jamais eu la

bonne fortune de tomber sur une de ces circonstances révélatrices qui entr'ouvrent aux nations les perspectives d'un avenir plus glorieux. Une étincelle aurait peut-être suffi à les éclairer et à les pousser en avant. Ils n'ont eu que les duretés de l'existence et la nuit de leurs bois profonds pour les étreindre. Ils se sont assoupis dans ces ténèbres. Vouloir pénétrer le mystère de leur état d'abattement vaudrait autant que de demander ce qui a manqué aux grands vertébrés pour en faire des hommes.

Depuis quelques années, on a découvert des idoles et des restes de temples indiens dans certaines parties du Brésil ; on a trouvé et étudié des armes, des instruments de pierre, de nombreux échantillons d'art céramique, des *mounds*, des *sambaquis*, des inscriptions, une série complète d'antiquités, que des découvertes récentes enrichissent chaque jour.

M. J. Barbosa-Rodrigues a consacré un livre aux « Antiquités de l'Amazone ». M. Ladislaw Netto, le regretté directeur du Muséum National, dans une excursion qu'il entreprit, en 1881, jusqu'à Pará pour préparer l'Exposition d'anthropologie brésilienne effectuée à Rio-de-Janeiro l'année suivante, trouva des fragments de statues dans l'île de Pacoval, et émit l'opinion que cette île, située à l'embouchure du fleuve des Amazones, a été bâtie artificiellement par les Indiens, qui lui auraient donné la forme d'une tortue, en la destinant à servir de sépulture à leurs morts. Plus récemment encore, M. José-Verissimo de Mattos a découvert une idole qui confirme les données qu'on avait recueillies après l'examen de l'idole rapportée de l'Amazonie, en 1875, par M. Barbosa-Rodrigues.

Remarquons, toutefois, que ces découvertes se rapportent exclusivement aux contrées amazoniennes. Elles ne détruisent donc pas les conclusions générales que nous avons cru pouvoir formuler plus haut. Tout en maintenant pour le reste du pays et pour la plus grande partie des tribus indigènes l'existence d'un fétichisme pri-

mordial, il est permis d'admettre que certains groupes d'Indiens se sont élevés à un système religieux moins rudimentaire.

Ici deux suppositions se présentent à la pensée : ou ces naturels privilégiés ont atteint d'eux-mêmes, par des causes internes et externes non encore déterminées, ce degré de religion effective qui se traduit par des œuvres d'art et par un ensemble de rites publics ; ou bien ils ont emprunté ces progrès à des étrangers.

Tout semble recommander la dernière hypothèse.

Il est possible que des migrations mexicaines soient venues se fixer, à des dates reculées, dans les îles de Marajó et de Pacoval ; il est possible aussi que les contacts fréquents et probables des indigènes du haut Amazone avec ceux du Pérou aient introduit chez ceux-là certaines formes religieuses plus avancées.

On sait aujourd'hui, en effet (1), que l'Ucayale, l'une des branches de l'Amazone, a ses rives peuplées de niches, de grottes artificiellement agrandies, de mausolées tenus par des piliers couronnés d'un linteau, et de sépultures. C'est aussi sur les bords de l'Apurimac, une autre branche de l'Amazone, que se dressait la forteresse de Chocquirao, résidence des héritiers de la couronne des Incas. Ce fut là l'asile des derniers survivants de la race Manco-Capac.

Mais, nous le répétons, une excessive prudence est de rigueur toutes les fois qu'il s'agit des monuments de la civilisation indienne au Brésil. Voici un exemple qui doit nous instruire suffisamment :

Il y a au Louvre, dans une des salles fermées au public et où nous n'avons pu pénétrer que sur une permission spéciale de M. de Ronchaud, une statue de singe très curieuse à étudier (2). Elle rappelle, par sa facture assez poussée, quelques-uns des beaux échantillons de l'art mexicain. Cela peut être un dieu sauvage, rêvant sous les cocotiers à des amours lubriques, car un phallus exagéré est entaillé

(1) Voir, à ce sujet, l'opinion de M. le marquis de Nadaillac, dans son bel ouvrage : *l'Amérique préhistorique*.

(2) Cette statue se trouve aujourd'hui dans une des salles du Musée du Trocadéro.

sur les parties abdominales. M. de Castelnau s'y est parfaitement mépris. Comme il passait, vers 1846, par la ville de Barra-do-Rio-Negro (aujourd'hui Manáos, chef-lieu de la province des Amazonas), il trouva cette statue, qui servait de siège à la porte d'une maison. Il crut avoir trouvé le Pérou. Il se chargea de sa relique et l'emporta en France. Une légende se fit aussitôt autour de cette fausse idole. M. Paul Marcoy assura que ce petit dieu simien avait été recueilli par des Carmes à la source de la rivière Uaupès, que les bons religieux l'avaient transporté à l'une de leurs missions, d'où un marchand l'avait expédié ensuite à Manáos. C'est dans cette ville que M. de Castelnau trouva l'idole qui jouit maintenant des honneurs de Paris.

Or, ce singe de pierre, qui, d'après nos deux voyageurs, descendait en droite ligne du Panthéon indien ; ce singe, qui fut le héros d'une odyssee étrange, est tout bonnement, on l'a prouvé depuis, l'œuvre d'un maçon portugais, qui le fabriqua en l'an de grâce 1784 ; et l'œuvre du Senhor Antonio-Jacinto de Almeida a eu, du moins, le mérite d'inspirer la verve de notre regretté poète Porto-Alegre, qui en raconta les aventures dans une comédie désopilante.

Toute cette grosse affaire archéologique finit par des couplets.

Quant à l'idole amazonienne de M. Barbosa-Rodrigues, elle est plus authentique et de meilleur aloi. Elle remonterait, d'après lui, à plus de trois siècles. Elle fut trouvée enfouie dans le jardin d'une maison de la ville d'Obidos, dans la province de Pará, sur la rive gauche de l'Amazone. C'est, dit-on, une idole de pêche, et le savant brésilien rappelle que, même de nos jours, quelques Indiens de l'Amazonie attachent sur leurs barques informes (*montarias*) des feuilles de *tajá*, pour charmer le poisson et rendre leur pêche miraculeuse.

Malgré ces quelques perfectionnements, que nous considérons comme étant d'importation mexicaine et péruvienne, contrairement à l'opinion de M. Barbosa-Rodrigues, qui a émis à ce sujet des hypothèses hardies et fort séduisantes, il est douteux que la religion primitive des Indiens du Brésil ait jamais réalisé sa synthèse monothéiste.

Il a fallu à la Grèce et à Rome trois cents ans de philosophie, greffée sur plusieurs siècles de polythéisme, pour produire la notion d'un dieu suprême dans certains cerveaux privilégiés de platoniciens et de stoïciens ; et encore n'est-il pas certain scientifiquement qu'elle n'ait pas été importée, c'est-à-dire révélée. Il est impossible de calculer le temps qu'il aurait fallu à des fétichistes inconscients pour arriver au dernier terme de l'abstraction religieuse et métaphysique.

La prédication catholique des missionnaires a réalisé à peu près ce miracle en quelques années.

Nous touchons ici à un point délicat de critique religieuse. Nous dirons seulement en quelques mots que l'admirable doctrine du Christ s'est rendue accessible à toutes les âmes et à toutes les races d'hommes, tant elle est profondément humaine, pour ne pas dire divinement inspirée. Mais cette sublime et universelle quintessence du conscient a pris différentes qualités, suivant qu'elle a été versée dans des vases plus ou moins précieux, comme dit l'Évangile.

Parmi les fiers stoïciens de Rome, la croyance chrétienne a produit la religion des martyrs et des Pères de l'Église ; parmi les Barbares germains, elle a donné la foi obtuse du moyen âge ; dans les solitudes du Nouveau Monde, elle a abouti à une sorte de fétichisme chrétien.

Nous allons nous expliquer.

Après le sang versé par le conquérant cupide, la parole de vie a été semée par des hommes de cœur et de dévouement. Le prêtre a voulu rattacher à sa patrie terrestre aussi bien qu'à la patrie éternelle des âmes que l'on voulait tout simplement exploiter. Il a passé à travers nos forêts avec son crucifix et son livre de prières. Il a pansé les plaies et relevé les courages. Le missionnaire a su présenter à ces grands enfants, frappés par le malheur, des consolations ineffables. Il leur a dit que le vainqueur était soumis à un maître juste, qui récompense les bons et punit les méchants ; à un Être qui a tout créé et qui gouverne tout. Il leur a montré que ce serait un allège-

ment à leur infortune que de se confier à ce grand bienfaiteur du monde. Mais aussi il ne leur a pas caché que ce Dieu devient quelquefois un Dieu terrible, prompt à châtier.

Les missionnaires ont ainsi rendu accessibles à ces intelligences attardées les principaux dogmes du catholicisme. Ils ne se piquèrent pas de rigueur théologique. Ils étaient sûrs que leur orthodoxie serait bien vite défigurée. Ils n'avaient qu'un but : rendre douces et bonnes de malheureuses créature humaines se ruant sans remords à toutes les impétuosités des passions violentes, vouées à tous les hystérismes de la chair et du sang.

Ils parvinrent de la sorte à enlever aux Indiens une partie de leur férocité et à défigurer insensiblement leurs croyances primitives.

Le Dieu des chrétiens devint pour ces sauvages imaginatifs le *Tupan* (1) redoutable. Satan fut incarné dans la personne du terrible *Anangá* (2). Les génies dont nous avons parlé plus haut firent place au culte des saints. Puis on leur prêta une trinité, calquée sur la Trinité catholique, et composée du Soleil (*Uaraci*), de la Lune (*Yaci*) et d'un dieu d'amour, *Rudá* ou *Perulá*.

Les prédicateurs portugais furent non moins heureux auprès de leurs catéchumènes, en ce qui regarde le culte extérieur et les cérémonies sacrées. Il réussirent à leur faire accepter des fêtes et des simulacres de dévotion.

Nous avons assisté, dans notre enfance, à des processions où les croyances fétichistes se mêlaient à des rites chrétiens. M. Barbosa-Rodrigues nous a décrit la fête du *saïré* (3), dont nous gardons encore un souvenir très précis. Cela ressemblait plutôt aux théories antiques qu'aux sévères solennités catholiques.

Le saïré est un demi-cercle en bois, de 1<sup>m</sup>. 40 de diamètre. Dans

(1) *Tupan*, l'âme du père ou des parents, du protecteur, du créateur.

(2) *Anangá*, l'âme du mal.

(3) Voir : *Revista brasileira*.

ce demi-cercle, deux autres demi-cercles, plus petits, sont inscrits tangents l'un à l'autre, et reposant leurs extrémités sur le grand diamètre. Cette bannière solide ressemble à une fenêtre romane géminée. Du point de tangence des deux demi-cercles s'élève, perpendiculairement au diamètre du grand demi-cercle, un rayon qui dépasse la circonférence et qui se termine par une croix. Les deux petits demi-cercles ont aussi leurs rayons perpendiculaires au diamètre et ornés également d'une croix. Ces arcs sont entourés d'un bourrelet de coton frappé et enveloppés de rubans. Une quantité de petites glaces, de gâteaux, de fruits, sont suspendus à cet instrument. Un grand ruban en oriflamme part de la croix du milieu.

Tout le récit biblique du déluge est contenu dans cette représentation symbolique.

Le grand cintre représente l'arche de Noé; les petites glaces signifient la lumière du jour; les gâteaux et les fruits, l'abondance qui régnait dans l'arche; le coton et le tambourin, l'écume blanchâtre et le bruit des flots du déluge; le mouvement qu'on imprime au *sairé* rappelle le balancement de l'arche sur les eaux. Les trois cercles pris ensemble sont la figure des trois personnes de la Trinité, distinctes quoique se pénétrant. Les trois croix sont l'image du Calvaire, du Christ crucifié entre deux larrons, et ainsi de suite.

Le prêtre ingénieux qui inventa cet instrument a plus fait, certainement, que tous les prédicateurs réunis, pour perpétuer parmi les Indiens un semblant de culte catholique.

Quand les Indiens fêtent quelque saint, ils dressent dans leur chaume un autel où ils placent l'image du saint, et, à ses pieds, le *sairé*. Sur le devant de la maison, ils élèvent un grand toit de chaume. Des tables sont dressées, et tout est disposé pour la danse et les festins. Il ne s'agit ici évidemment que des Indiens catéchisés.

Le jour de la fête arrivé, on transporte le *sairé* de la maison à l'église. L'ordre de la marche est ainsi réglé : en avant, un Indien grave porte une bannière, sur laquelle se détache l'image du saint

que l'on vénère. Vient ensuite le sacro-saint *saïré*. Trois vieilles Indiennes, revêtues de leurs plus beaux atours, le tiennent en l'air par le diamètre. Une jeune fille balance le grand cordon du *saïré*, tandis qu'à ses côtés l'une de ses compagnes agite le tambourin sacré, pomponné de rubans aux vives couleurs. Le cortège des femmes s'avance par derrière, et les hommes ferment la procession. Pendant le trajet, par intervalles réglés, les vieilles Indiennes porteuses penchent le *saïré* tantôt en avant, tantôt en arrière, et lui impriment un mouvement de roulis et de tangage des plus expressifs. Pendant ce temps, la jeune fille au tambourin joue de son instrument en dansant, obéissant au rythme de la voix et des chants.

La mélodie est triste et monotone. C'est une longue plainte d'âmes souffrantes. Les paroles sont naïves et respirent l'espérance de la vie future (1). Elles disent :

— Dans des fonts baptismaux en pierre, l'enfant Jésus a été baptisé.

Le chœur répond :

— Et Jésus et sainte Marie.

— Sainte Marie est une femme belle; son fils est comme elle; il est dans les hauts cieux, sur une grande croix, pour garder nos âmes (1).

Le chœur répète :

— Et Jésus et sainte Marie.

L'idée chrétienne continue de hanter même les esprits de ceux des Indiens qui n'ont jamais reçu aucune instruction religieuse: leurs ancêtres leur ont transmis ces préoccupations. C'est ainsi que sur la montagne de Parintins, en face de l'embouchure du Jamundá, sur la rive droite de l'Amazone, il y eut autrefois une mission de jésuites. Les sauvages qu'ils avaient catéchisés se révoltèrent un beau jour,

(1) Le refrain est en portugais; l'antienne, en langue tupi. En voici le texte :

*Itá camuti pupé neiassúcaua pitangué puránga ité.*

(1) *Santa Maria cunân puránga, incmbóira iaucrá iuaté pupé, oicou curussá uassú pupé, ianga turama rerassú.*

brûlèrent la maison des prédicateurs, démolirent l'église et s'enfuirent. Mais les cloches furent probablement oubliées, et, aujourd'hui encore, la tradition affirme que, parfois, dans le silence de la nuit, on les entend gémir, comme pour reprocher à ces sauvages leur ingratitude et l'endurcissement de leurs cœurs.

---



## TROISIÈME PARTIE

---

### L'ÉTRANGER ET SES RAPPORTS AVEC L'HABITANT

---

#### CHAPITRE PREMIER

*Voyages d'exploration* : Pourquoi l'Europe doit s'intéresser aux choses de l'Amazone. — De la Condamine. — Alex. de Humboldt. — Von Spix et von Martius. — Ed. Pœppig. — Alc. d'Orbigny et le comte de Castelnau. — Osculati, Mawe, Smyth et Lowe. — Wallace et Bates. — Autres voyageurs anglais. — W. Chandless. — Les Etats-Unis et leurs explorations dans l'Amazone. — Français, Italiens et Allemands. — Une princesse royale dans l'Amazone. — La vallée du Madeira. — Louis Agassiz.

Il y a bien peu d'années encore, il était de mode en Europe de faire étalage d'indifférence au sujet des nations de l'Amérique Latine. On feignait de croire que ces pays lointains n'avaient guère à leur actif que leurs révolutions incessantes, leurs tremblements de terre périodiques, leurs généraux d'opérette et leurs rastaquouères pour l'exportation. On commence à revenir un peu de ce dédain mêlé de beaucoup d'ignorance et de pas mal de suffisance. On s'intéresse à leurs progrès, à leur industrie naissante, à leur commerce florissant, et même à leur littérature et à leurs arts.

Parmi ces pays, le Brésil, apaisé après une période d'agitation inattendue, reprend la grande place qui lui revient de droit. Les Anglais se sont rappelés qu'ils ont engagé là-bas d'immenses capitaux avec un profit réel. Les Allemands et les Italiens se sont dit qu'ils y ont des milliers et des milliers de compatriotes qui prospèrent. Les Français, enfin, se sont souvenus de la gloire, éphémère sans doute, mais éclatante, conquise par leurs ancêtres dans cette partie du monde, dès le XVII<sup>e</sup> siècle. Ce sont des Français, en effet, qui, à cette époque, ont les premiers raconté à l'Europe étonnée les merveilles de la « France antarctique ».

Jean de Léry (1) s'écriait, au souvenir du beau pays du Brésil : « Toutes les fois que l'image de ce nouveau Monde, que Dieu m'a fait voir, se présente devant mes yeux, incontinent cette exclamation du prophète me vient en mémoire :

« O Seigneur Dieu, que tes œuvres divers  
« Sont merveilleux en ce monde univers ! »

Son contemporain, le Père Claude d'Abbeville (2), disait, avec non moins d'enthousiasme, dans son vieux parler poétique : « La sainte Ecriture fait grand estat de la beauté du paradis terrestre, particulièrement à raison d'un fleuve qui sourdoit d'icelui, arrosant ce lieu de volupté. Je me contenterai de remarquer ici que ce pays du Brésil est merveilleusement embelly de plusieurs grands fleuves. Ces belles rivières tempèrent tellement l'air, et attempent si bien toute la terre du Brésil, qu'elle est continuellement et en tout temps toute verte et florissante... Oh! qu'il fait bon voir aussi toutes les campagnes diaprées d'une infinité de belles et diverses couleurs! et d'herbes et de fleurs vous n'y en pouvez trouver aucunes de semblables aux nôtres. »

De nos jours, le savant conservateur de la bibliothèque Sainte-Geneviève, M. Ferdinand Denis (1), a dit avec raison : « Si les

(1) *Histoire d'un voyage fait en la terre du Bresil...*, 3<sup>eme</sup> édit., Genève, 1585.

(2) *Les singularitez de la France Antarctique ...*, Paris, 1558.

Anglais ont été les premiers à développer chez les Brésiliens le goût des améliorations industrielles, si ce sont eux qui ont imprimé surtout au pays cette activité commerciale, que nous avons secondée plus tard et dont nous avons recueilli en partie les résultats, — c'est à nous surtout qu'il appartient de réclamer cette antériorité d'initiation dans les arts et dans les sciences, qu'un peuple doit toujours à un autre peuple, et qui fait à jamais époque dans l'histoire de son développement social. Si, en tenant compte du temps où ils ont pu se livrer sérieusement à des travaux intellectuels, on examine les productions des Brésiliens, et si on les compare, sous le rapport de l'art, aux autres peuples de l'Amérique, n'en doutons pas, c'est à eux, dès à présent, que doit appartenir la prééminence, et c'est eux sans doute qui la conserveront dans l'avenir. Aux Etats du Nord, les grandes combinaisons politiques, le développement de l'industrie ; aux Etats de l'Amérique du Sud, et surtout au Brésil, le feu intelligent des arts, les innovations dans la science et même la compréhension des grands mouvements sociaux qui doivent guider le monde. (1) »

Le Brésil a donc été de tout temps, pour les voyageurs qui l'ont parcouru, un vaste sujet d'admiration. Chaque peuple européen y retrouve la trace de l'un de ses enfants, et l'Amazonie est pleine de la mémoire de cent savants du vieux continent. Les agréables souvenirs du passé, les relations de voyages plus récents doivent engager les Européens à resserrer plus étroitement encore les liens d'amitié qui ont toujours existé entre les Brésiliens et eux ; il faut que les rapports de commerce et de colonisation s'établissent plus que jamais entre leur pays et le nôtre.

Afin que l'on ne nous accuse pas de nous ériger en juge de notre terre natale avec l'indulgence du patriotisme, nous consacrerons ce chapitre à relever les témoignages des explorateurs de toute nationalité qui ont parcouru l'Amazone.

Ces hommes de haute valeur, qui n'ont pas craint de s'enfoncer

jusque dans les profondeurs les plus écartées de notre pays, se sont parfaitement rendu compte de ses ressources et de son avenir. Ils ne se sont pas contentés de louer la profusion des enchantements qu'offre la nature, les beautés des sites et la majesté de l'immense vallée ; ils se sont encore appliqués à noter tous les détails capables d'apporter une nouvelle contribution à la science.

- Mais, nous l'avons déjà dit : la plupart des travaux et des relations que ces voyageurs ont laissés s'adressent bien plutôt au monde savant désintéressé qu'aux négociants et aux industriels, qui seuls ont la volonté et les moyens de tirer un excellent parti de leurs découvertes.

On peut dire que c'est De La Condamine (1), l'astronome français, qui, le premier, à la fin du siècle dernier, ouvrit à la science européenne la région de l'Amazone. Mais c'est Alex. de Humboldt (2), le naturaliste allemand, l'Aristote moderne, qui, il y a juste un siècle, promena son observation systématique dans ce vaste champ d'expériences, dans cet herbier gigantesque. Il écrivait à son retour :

« Depuis que j'ai quitté les rives de l'Orénoque et de l'Amazone, une ère nouvelle a commencé pour le développement social des Etats de l'Occident. A la furie des dissensions intestines ont succédé les bénédictions de la paix et le développement plus libéral des arts et de l'industrie. Les bifurcations de l'Orénoque (le Cassiquiare), l'isthme de Tuamini, si facile à percer par un canal artificiel, fixeront avant peu l'attention du commerce européen. — Le Cassiquiare, aussi large que le Rhin et dont le cours est de 108 milles, cessera d'être un inutile canal. Il sera navigable sur une longueur de 180 milles (290 kilomètres) entre deux bassins dont la superficie mesure 190,000 lieues carrées. Les grains de la Nouvelle-Grenade seront transportés sur les rives du

(1) Ouvr. cité.

(2) Alex. de Humboldt, accompagné d'Aimé Bonpland, quitta La Corogne le 5 juin 1799 : il avait alors trente ans. Ce fut pendant ce premier voyage qu'il visita une partie de l'Amazonie. Il revint de son second voyage en 1804.

rio Negro ; des bateaux, partis des sources du Napo ou de l'Ucayale, des Andes de Quito ou du haut Pérou, viendront s'arrêter aux bouches de l'Orénoque, après avoir franchi une distance égale à celle qui sépare Marseille de Tombouctou.

« Ce pays, neuf ou dix fois plus grand que l'Espagne, enrichi des productions les plus diverses, est navigable dans toutes les directions au moyen du canal naturel du Cassiquaire et de la bifurcation des rivières. Ce phénomène, qui deviendra un jour d'une importance capitale pour les rapports politiques entre les nations, mérite sans aucun doute d'être envisagé sérieusement. »

Sans doute, ces brillantes prédictions, inspirées à l'illustre voyageur par la vue et l'étude de notre incomparable réseau fluvial, ne se sont pas encore réalisées. Le Cassiquiare n'a pas encore accompli sa mission naturelle, qui consiste à unir l'Orénoque à l'Amazone par le rio Negro ; l'isthme de Tuamini n'a pas encore trouvé son de Lesseps. Mais la navigation à vapeur a fait en partie l'œuvre rêvée par le grand savant, et l'on peut affirmer que les bassins des deux fleuves parallèles sont reliés par des communications constantes.

Lorsque l'isthme de Panama sera percé, l'Amazonie pourra, par la Colombie, profiter des deux mers. Mais ces temps sont encore loin.

L'initiative hardie de Humboldt et d'Aimé Bompland, son compagnon trop oublié, eut un heureux résultat. Elle provoqua un nouveau voyage : celui de deux Allemands, dont les travaux sont demeurés célèbres,

Arrivés à Rio-de-Janeiro le 14 Juillet 1817, les docteurs Joh. Bapt. von Spix et Carl. Friedr. Phil. von Martius ne quittèrent le Brésil que le 14 Juin 1820, après avoir fait une fructueuse expédition dans la vallée de l'Amazone, emportant des collections admirables. Leurs études s'étendirent aussi bien sur la flore et sur la faune que sur l'ethnologie et la linguistique, et, de retour dans leur pays, ils ne cessèrent pas un seul jour d'augmenter le vaste trésor d'informations

acquises pendant ce voyage de trois années. D'autres ont pu, après eux, conquérir une notoriété plus bruyante ; aucun ne les a surpassés ni en variété de connaissances ni en honnêteté scientifique. — Après leur *Reise in Brasilien* (1), publié en commun à Munich, von Martius entreprit la publication de sa *Flora Brasiliensis*, continuée par Aug. Guillaume Eichler, monument de la plus incontestable valeur ; et les deux voyageurs de 1817-20 ne quittèrent la plume qu'à leur mort.

Un de leurs compatriotes, qui vint peu après, Poeppig (1827-32) n'atteignit pas à leur hauteur, mais son mérite est encore considérable. Il s'occupa également de la flore amazonienne (2).

Les publications d'autres voyageurs allemands, tels que Robert Avé Lallemand (3) et Franz Keller (4), sont beaucoup plus récentes.

Ce fut seulement vingt-ans après von Spix et von Martius, qu'un Français, le comte Francis de Castelnau (5), entouré d'un groupe de collaborateurs distingués, visita à son tour l'Amazone, par ordre du gouvernement français. Ses travaux sont trop connus pour que nous les présentions ici. Bien qu'ils aient un peu vieilli en certaines parties, ils offrent cependant un grand intérêt, pour les Français en particulier, qui y trouveront des indications suffisantes sur l'aspect du pays et sur ses productions variées.

L'ouvrage du comte de Castelnau avait été précédé des beaux travaux d'Alcide d'Orbigny (6), dont quelques thèses ont déterminé un

(1) Dr. Joh. Bapt. von Spix und dr. Carl. Fredr. Phil. von Martius: *Reise in Brasilien...*, 1817-20, Munchen, 1823-31.

(2) Eduard Poeppig: *Reise in Chile, Peru und auf dem Amazonenstrom*, 1827-32, Leipzig, 1835-36. — *Nor. Gen. ac spec. plantarum quas in regno Chilensi, peruviano et in terra Amazonica, annis 1827-32, legit.*, Lipsiae, 1835-45.

(3) Robert C. B. Avé Lallemand: *Tabatinga am Amazonenstrom...*, Hamburg, 1863.

(4) Franz Keller: *The Amazon and Madeira Rivers ...*, London 1874.

(5) Francis de Castelnau: *Expédition dans les parties centrales de l'Amérique du Sud, de Rio-de-Janeiro à Lima, et de Lima au Pará...*, pendant les années 1843-47, Paris, 1850.

(6) Alcide d'Orbigny: *Fragment d'un voyage au centre de l'Amérique Méridionale*, contenant des considérations sur la navigation de l'Amazone, 1826-33, Paris, 1845.

vif mouvement de curiosité parmi les américanistes, sans cependant contribuer à la propagande pratique de l'Amazonie.

Il fut suivi des publications, moins scientifiques, de Paul Marcoy (1) et d'Emile Carrey (2).

Presque en même temps, un Italien, M. Osculati, (3) étudiait tout particulièrement cette région et s'arrêtait à Manáos, que certainement aujourd'hui, dans sa verte vieillesse, il ne reconnaîtrait plus.

Après l'Allemagne, la France et l'Italie, l'Angleterre et les Etats-Unis de l'Amérique du Nord firent connaissance à leur tour avec l'antique El-Dorado. L'Angleterre surtout se distingua dans ces explorations scientifiques.

Ses premiers explorateurs, par ordre chronologique, sont, d'un côté, le lieutenant H.-L. Maw (4), de l'autre, MM. Smyth et Lowe (5).

Le lieutenant Maw quitta le Callao pour descendre l'Amazone, après avoir traversé les Andes, le 30 novembre 1827. Il était à Tabatinga, sur le territoire brésilien, le 31 janvier 1828, et arriva à Belem le 19 avril, ayant visité Barra-do-rio-Negro (Manáos) pendant quelques jours. Il comprit tout l'avenir de cette contrée, non seulement riche d'une infinité de produits, mais encore ayant à sa disposition tous les moyens de transport pour ces produits dans toutes les directions au moyen de ces immenses cours d'eau, dont quelques-uns, — écrivait-il avec raison en 1828 — sont presque aussi inconnus que les rivières planétaires. Il prévint aussi la révolution qu'y opèrerait la navigation à vapeur. « Dix ans après qu'elle aura commencé, ajoutait-il, on ne reconnaîtra plus le pays que je me suis efforcé de décrire ». (Pag. 44 et 45). Parmi les voyageurs anglais il en est deux qu'il faut

(1) Paul Marcoy : *Voyages à travers l'Amérique du Sud, de l'Océan Pacifique à l'Océan Atlantique...*, Paris, 1869.

(2) Emile Carrey : *L'Amazonie...*, Paris, 1856.

(3) Gaetano Osculati : *Esplorazione delle ragioni equatoriali lungo il Napo ed il fiume delle Amazzoni*, 1846-48, Milano, 1854.

(4) Henry Lister Maw : *Journal of a passage from the Pacific to the Atlantic crossing the Andes and descending the river Marañon or Amazon*, London, 1829.

(5) W. Smyth and F. Lowe : *Narrative of a journey from Lima to Para across the Andes and down the Amazon*, 1834, London, 1836.

placer hors de pair, car leurs recherches servirent puissamment à Darwin pour étayer ses théories sur l'évolution, et parce que leurs ouvrages ont une rare valeur d'observation.

Nous voulons parler de MM. Alfred Wallace (1) et Henry Bates (2). Celui-ci rapporta de l'Amazone 14.712 espèces, dont 8.000 complètement neuves.

Bien loin derrière viennent leurs compatriotes, MM. Edwards (3), James Orton (4), qu'on aime toujours à lire, W. Chandless, Wickham (5) et Mathews (6). Parmi eux, M. W. Chandless mérite une mention spéciale.

Il occupe, en effet, une place à part dans cette galerie de voyageurs, grâce à ses excellents travaux d'exploration sur le Purús, l'Aquiry, le Maués-assú, l'Abacaxis et le Juruá (7), qui tous ont une valeur.

Sur le Madeira, nous avons déjà un travail sagace d'un Américain du Nord, Charles Wilkes (8), rendant compte d'une exploration accomplie il y a plus de 60 ans.

Son compatriote, Maury, lieutenant de la marine fédérale des Etats-Unis de l'Amérique du Nord, qui le suivit, apporta d'autres préoccupations sur nos terres vierges. Abandonnant les études spéculatives de ses devanciers d'autres nationalités, doué du sens pratique qui fait la force de ses compatriotes, il se proposa de trouver les

(1) Alfred R. Wallace : *A Narrative of travels on the Amazon and Rio Negro*, London, 1853. — *Tropical Nature and other Essays*, London, 1878.

(2) Henry Walter Bates : *The Naturalist on the River Amazons*, London, 1864. 2<sup>e</sup> édit.

(3) William H. Edwards : *A voyage up the River Amazon*, London, 1855.

(4) James Orton : *The Andes and the Amazon...*, London, 1870.

(5) Henry Alexander Wickham : *Rough notes of a journey through the Wilderners... by way of the great cataracts of the Orinoco, Atapabro and Rio Negro*, London, 1872.

(6) Edward D. Mathews : *Up the Amazon and Madeira Rivers...*, London, 1879.

(7) William Chandless : *Ascent of the river Purús*, London, 1866, « Journ. of the R. G. S. » t. XXXVI. — *Notes on the river Aquiry*, *ibid.* — *Notes of a journey up the river Juruá*, London, 1869, « Journ. of the R. G. S. » t. XXXIX. — *Notes on the rivers Maué-assú, Abacaxis, etc.*, London, 1870, t. XL.

(8) Charles Wilkes : *Exploring Expedition during the Years 1838-42, Madeira, Brazil*. New-York, 1858.

moyens d'ouvrir l'Amazone aux pavillons étrangers, et de recueillir sur place des arguments solides en faveur de ses desseins.

C'était, en effet, le beau temps où l'Angleterre et les Etats-Unis, convoitant ces contrées de rapport sûr et immédiat, voulaient exiger que le Brésil octroyât la libre navigation du fleuve au commerce de tous les peuples, c'est-à-dire, avant tout, à leur propre commerce.

L'agitation dans ce sens commença dès l'année 1851 (1). Une proposition fut présentée au représentant diplomatique du Brésil à Washington, qui n'eut pas de peine à démontrer que son gouvernement était le seul juge de l'opportunité de cette mesure.

Le gouvernement britannique ne tarda pas à joindre ses efforts à ceux du gouvernement fédéral des Etats-Unis de l'Amérique du Nord. Lord Clarendon s'adressa, le 27 octobre 1854, au ministre du Brésil à Londres, et réclama l'ouverture de l'Amazone. On lui répondit par un argument *ad hominem* des mieux trouvés dans la circonstance :

« Tout le monde sait, dit le ministre du Brésil à Londres, dans la note qu'il adressa en réponse aux réclamations du secrétaire d'Etat de la reine, tout le monde sait que la Grande-Bretagne a toujours refusé, *même aux riverains*, la navigation de la partie des cours d'eau dont elle possède les deux rives ; et que, sur les cours d'eau dont elle possède une rive seulement, elle n'accorde la navigation qu'à l'Etat possesseur de la rive opposée. Pour montrer quelles sont les doctrines soutenues à ce sujet par le gouvernement britannique, il suffira de citer les faits suivants : la navigation du Saint-Laurent n'est commune à l'Angleterre et aux Etats-Unis que sur la partie où chacune des rives appartient à l'une des deux puissances, tandis que seuls les navires portant le pavillon anglais voyagent sur la partie dont les deux rives, jusqu'à l'embouchure, sont à l'Angleterre ; les arrangements conclus en 1842 avec les Etats-Unis, relativement à la navigation de

(1) Lire, dans les *Annales du Parlement brésilien*, session de 1857, le discours de M. le conseiller Sergio Teixeira de Macedo, prononcé dans la séance du 10 juin.

la rivière Saint-Jean, et, en 1845, relativement à celle de Colombia, témoignent de la même préoccupation. »

Cet argument *utrinque feriens* était fort bien asséné sur la tête des deux prétendants.

L'Angleterre se le tint pour dit, ce qui n'a pas empêché un sujet de Sa Majesté britannique d'essayer de soulever un conflit entre le Brésil et son pays, afin, disait-il naïvement, de hâter la solution du problème.

Les Américains du Nord, plus tenaces dans leurs projets et moins respectueux des formes diplomatiques, s'y prirent d'une autre manière. Ils supposèrent la question presque résolue et ils envoyèrent une mission dans l'Amazone afin d'étudier les ressources que leur commerce pourrait y trouver, et de fournir de nouvelles raisons pour forcer l'ouverture du grand fleuve convoité.

Le 15 février 1851, le département de la marine chargea les lieutenants W. Lewis Herndon et Lardner Gibbon de cette importante et délicate mission. Les rapports des deux commissaires furent présentés au Congrès des représentants, siégeant à Washington, au mois de février 1853.

Ces documents débordent d'enthousiasme et de lyrisme mercantiles :

« C'est ici, disent-ils, le pays du riz, de la salsepareille, du caoutchouc, du baume de copahu, de la gomme copal, de la cire végétale et animale ; du cacao, de la muscade, des fèves Tonka, du gingembre, du poivre, de l'arrowroot, du tapioca, de l'indigo, des noix du Brésil ; le pays des teintures aux couleurs éclatantes, des drogues d'une vertu rare, des bois d'ébène du plus beau grain et susceptibles du plus merveilleux poli. Les forêts sont peuplées de gibier, et les cours d'eau abondent en tortues et en poissons. Ici vivent l'*anta* ou vache sauvage, le *peixe-boi* ou bœuf marin, le paresseux, le fourmilier, le superbe tigre noir, le mystérieux poisson électrique, le boa constrictor, le dangereux serpent corail, l'alligator vorace, les singes de toute

espèce, les oiseaux au brillant plumage, les insectes aux formes les plus étranges et aux couleurs les plus riantes.

« Le climat de ce pays est salubre et la température agréable. »

On le voit, la nomenclature est assez complète et suffisamment alléchante.

Les auteurs du rapport ajoutaient, entrevoyant de plus grands horizons pour cette partie du Brésil :

« En contemplant toutes ces choses, l'esprit reste confondu devant les visions qu'il découvre. Nous avons ici un continent partagé en plusieurs îles — car plusieurs des grands cours d'eau entourent de larges lambeaux de terre — dont les rives produisent ou peuvent produire tout ce que la terre engendre pour l'entretien d'une population supérieure à celle qu'elle porte présentement. Nous avons ici une navigation fluviale pour de grands bateaux, par l'Amazone et par ses vastes tributaires, pouvant s'étendre en chiffres ronds à 6,000 milles environ, sans compter les bras innombrables du fleuve, qui peuvent porter cette navigation à 10,000 milles ; sans compter non plus ni la Plata avec ses tributaires, d'un côté, ni l'Orénoque avec ses affluents, de l'autre. L'Orénoque est en communication avec la vallée de l'Amazone par le Cassiquiare ; la Plata, pour communiquer avec le bassin amazonien, n'a besoin que du percement d'un canal de six lieues de longueur, à travers un terrain facile.

« Maintenant, supposons les bords de ces cours d'eau habités par une population active et industrielle, désireuse d'échanger les riches produits de ses terres contre les objets de luxe et de confort des pays étrangers. Supposons l'introduction, dans ces parages, des chemins de fer, des bateaux à vapeur, de la charrue, de la hache, de la houe. Supposons la terre partagée en grands domaines, cultivée par le travail esclave (1), qui la fasse produire tout ce qu'elle est capable de donner. En nous rappelant toutes les considérations émises sur ces régions,

(1) On reconnaît à ce trait l'Américain du Nord esclavagiste. Heureusement, comme le lecteur le verra plus loin, l'esclavage a cessé d'exister dans cet État, avant même qu'il eût été entièrement aboli au Brésil.

nous arriverons facilement à conclure que nul pays au monde n'est plus favorablement situé, et que, du jour où le commerce réussira à s'implanter ici, la puissance, la richesse et la grandeur de l'ancienne Babylone et du Londres moderne seront éclipsées par l'entrepôt de ce commerce, lequel s'étendra de l'embouchure de l'Orénoque à celle de l'Amazone, et de celle-ci à la Plata. »

Ces explorateurs ont vu juste en voyant grand. L'Amazonie est appelée, en effet, aux plus hautes destinées. Lorsque son sol sera livré aux bras libres des colons, elle laissera bien loin derrière elle la vieille Europe. Elle deviendra un jour le centre de la production agricole du monde entier. Les centres de production et de civilisation se déplacent comme les pôles, lentement mais sûrement.

N'anticipons pas sur les siècles. Poursuivons notre revue rétrospective des explorations amazoniennes.

A vingt ans de distance, un autre citoyen des Etats-Unis de l'Amérique du Nord, M. H. Smith (1), s'est plu au contraire à visiter notre pays en ami clairvoyant et bienveillant.

Depuis, des voyageurs de toute nationalité, savants ou simples touristes, curieux ou studieux, ont repris le chemin de l'Amazone.

Les Français connaissent les récits de voyage de MM. Jules Crevaux (3), Charles Wiéner (4), C. Wallut (5), H. Coudreau (6), Girard (7), M. Monnier (8), O. Ordinaire (9), et même les fantaisies de MM. Jules Verne (10) et Bousсенard.

(1) Herbert H. Smith : *Brazil. — The Amazons and the Coast...*, New-York, 1879.

(2) Jules Crevaux : *Voyage dans la Guyane et le bassin de l'Amazone*, Paris, 1880. — *Fleuves de l'Amérique du Sud*, Paris, 1883.

(3) Charles Wiéner : *Amazone et Cordillère*, Paris, 1883-84, « Tour du Monde ».

(4) C. Wallut : *Sur les rives de l'Amazone...*, Paris 1882.

(5) H. Coudreau : *Le Territoire contesté entre la France et le Brésil*, Lille, 1886. — *Voyage au Rio-Branco, aux Montagnes de la Lune, au Haut Trombetta*, Rouen, 1886. — *La France Equinoxiale*, Paris, 1887, — *Les Français en Amazonie*, Paris, 1887.

(6) C. Girard : *Les Andes, les Cordillères et l'Amazonie*, Paris, 1880.

(7) M. Monnier : *Des Andes au Pará : Equateur, Pérou, Amazone*, Paris, 1889.

(8) O. Ordinaire : *Du Pacifique à l'Atlantique par les Andes péruviennes et l'Amazone*, Paris, 1892.

(9) Jules Verne : *La Jangada. — Huit cent lieues sur l'Amazone*, Paris, 1892.

(10) Bousсенard : *De Paris au Brésil par terre*, Lagny, 1885.

Les Italiens ont eu pendant ces derniers temps les impressions de M. Stradelli (1), du Père Coppi (2), et du Professeur Vincenzo Grossi (3).

L'Allemagne, après les beaux travaux que nous avons cités, a pu lire naguère l'étude, aussi érudite que consciencieuse, qu'une princesse, éprise de haute curiosité scientifique, a consacrée tout spécialement à l'Amazone : le voyage de S. A. R. la Princesse Thérèse de Bavière sort, en effet, de la banalité courante et est supérieur, au point de vue documentaire, à ceux de la plupart des voyageurs masculins de ces vingt dernières années (4).

Depuis que des paquebots sillonnent l'Amazone et ses principaux affluents, le nombre des voyageurs s'est accru considérablement ; il faut avouer, cependant, que leurs travaux sont loin de surpasser ou même d'égalier, en valeur scientifique, ceux des explorateurs de la fin du XVIII<sup>e</sup> et de la première moitié du XIX<sup>e</sup> siècle. Nous ne faisons exception que pour ceux d'Agassiz.

En 1863, Gustave Walles, en étudiant la flore du haut rio Branco constata l'existence d'un arbre gigantesque, dont les proportions dépassent celles du fameux Baobab de Sénégambie et des non moins fameux Wellingtonias de la Sierra Nevada et de la Californie. L'arbre du rio Branco est le véritable géant de la flore tropicale. A lui seul, il peut constituer une petite forêt. Il a 46 mètres de haut, depuis la racine jusqu'aux premières branches : c'est un véritable monument de verdure. Sa circonférence, à la coupole, est de 251 mètres ; elle projette sur le sol une ombre qui dépasse 5.000 mètres carrés de

(1) E. Stradelli : *Rio Branco*, Roma, 1889, « Boll. della Soc. Geogr. Ital. » Marzo-Aprile. — *L'Uaupés et gli Uaupés*, Roma, 1890, Ibid., Maggio.

(2) G. A. Collini : *La provincia delle Amazzoni, secondo la relazione del P. Illuminato Giusseppe Coppi...*, Roma, 1885, « Boll. della Soc. Geogr. Ital. », « Febbraio-Marzo.

(3) Vincenzo Grossi : *Nel Paese delle Amazzoni*, Roma, 1897.

(4) Therese Prinzessin von Bayern : *Meine Reise in den Brasilianischen Tropen...*, Berlin, 1897.

superficie. Sous cet immense abri de feuillage, plus de 12.000 hommes pourraient camper à l'aise.

Les anciens auraient divinisé cette formidable explosion des forces telluriques. Il nous démontre, à nous, la puissance de fécondité et de germination qui réside dans le sol amazonien, et il nous est un garant que la sueur des immigrants d'Europe ne tombera pas, un jour, sur une terre ingrate.

A côté de l'arbre du rio Branco, que sont les plus audacieux sapins du Nord, dont on pave les rues de Paris? que sont les vieux chênes qui virent les druides? Le célèbre châtaignier de l'Etna lui-même, à côté de ce colosse chevelu, n'est qu'un vulgaire pygmée: cet arbre plongeant dans les entrailles d'un volcan, réchauffé par les laves souterraines, n'a jamais pu atteindre, depuis 4.000 ans qu'il voit le soleil de Sicile, que 160 pieds de circonférence.

Les ingénieurs J. et F. Keller, de Stuttgart, ont été chargés, en 1867, par M. le sénateur Dantas, alors ministre de l'agriculture, d'une exploration dans le rio Madeira. Les instructions qu'ils reçurent portent la date du 5 octobre 1867; elles étaient conçues dans les termes suivants:

« Le gouvernement, convaincu des avantages qui doivent résulter de la facilité des communications avec la province de Matto-Grosso, par la rivière *Madeira*, a résolu de vous charger, Messieurs, des études et travaux pouvant amener ce résultat. Pour l'accomplissement de la mission confiée à votre zèle, il a déterminé que vous agiriez conformément aux instructions suivantes:

« 1° L'existence de chutes offrant des obstacles insurmontables à la navigation ayant été reconnue dans le bas et le haut *Madeira*, vous devrez, Messieurs, lever le plan et dresser les devis des dépenses qu'occasionnerait la construction d'un chemin qui, contournant ces obstacles, procurerait une facilité de transport aux passagers et aux produits susceptibles de voyager sur cette rivière. Ces travaux, que vous considérerez comme l'objet principal de votre mission, seront

accompagnés de toutes les explications et éclaircissements nécessaires.

« 2° A l'occasion de ces examens, il convient que vous vérifiez le moyen le plus prompt, le plus facile et le plus sûr, pour naviguer sur le bas et sur le haut *Madeira*, soit par bateaux à vapeur, soit par des trains fluviaux remorqués par vapeur, en indiquant dans l'un ou l'autre cas les conditions les plus convenables en vue du climat et du régime des eaux et en ajoutant toutes les explications concernant les conditions du territoire qui pourraient produire des retards à l'une et à l'autre extrémité, et également une relation minutieuse sur les accidents géologiques et sur les produits des règnes végétal, animal et minéral.

« 3° Vous devrez, Messieurs, outre cela, prendre une connaissance exacte des endroits qui, sur les rives ou à proximité de la rivière *Madeira*, seraient les plus appropriés à l'établissement de populations, de colonies militaires ou agricoles et de fortifications, en indiquant d'une manière précise leur position géographique, reliée à un point astronomique, et en prêtant une attention spéciale aux conditions de salubrité, de commodité et de prospérité des habitants, de l'embarquement et de la livraison des produits de leur industrie aux marchés et aux centres de consommation.

« 4° Vous devrez également vous informer minutieusement des tribus indigènes qui demeurent dans ces régions, pour donner un rapport détaillé et exact sur tout ce qui se rapportera à leurs mœurs, à leur manière de vivre et à leurs aptitudes pour la vie civilisée, ainsi que sur les moyens les plus efficaces pour les arracher à la barbarie.

« 5° Vous pourrez requérir, Messieurs, toute l'assistance complémentaire nécessaire à l'accomplissement de votre mission, du président des provinces de l'Amazone et de Pará, aussi bien que du président de la province du *Matto-Grosso*, lorsque vous entrez sur le territoire de cette province.

« 6° Vous aurez à vous entendre préalablement avec les autorités

locales du territoire bolivien, dans le cas où les études auxquelles vous allez procéder nécessiteraient d'aller jusque-là. Les mesures sont déjà prises à cette fin.

« Ce qui vous est le plus recommandé, Messieurs, est de considérer comme principal objet de la mission dont vous êtes chargés par le gouvernement impérial les études et travaux mentionnés dans le paragraphe premier, auxquels tous les autres restent subordonnés. »

Ces deux ingénieurs publièrent à Stuttgart, en 1873, un ouvrage très remarquable sur leur exploration, où, à côté de l'étude de plusieurs des affluents de l'Amazone au point de vue de leur navigabilité, on trouve de précieux renseignements sur les climats, les productions et la nature des terres baignées par ces cours d'eau.

Louis Agassiz visita une partie de la province de l'Amazone en 1865-66. Les récits qu'il nous a laissés sont d'une exacte vérité d'observation et témoignent en même temps de l'impression profonde laissée par notre pays dans l'âme du grand naturaliste.

En quittant le Brésil, le 2 juillet 1866, Agassiz écrivait : « Nous partîmes pour les États-Unis, en rapportant sous le ciel terne de notre patrie, en souvenirs chaleureux et en impressions vivaces, de quoi jeter le plus chaud coloris sur le reste de notre vie. »

A ces paroles, pleines de regret et d'admiration, le savant Américain ajoutait l'appréciation suivante :

« L'importance du bassin de l'Amazone au point de vue industriel ne peut être exagérée. Ses bois seuls constituent une richesse inestimable. Nulle part, au monde, il n'y a de plus admirables essences, soit pour la construction, soit pour l'ébénisterie de luxe. Cependant, à peine s'en sert-on dans les constructions locales et l'exportation en est nulle. Il est étrange que le développement de cette branche d'industrie n'ait pas déjà commencé, car les rivières qui coulent dans ces forêts magnifiques semblent avoir été tracées exprès pour servir, d'abord, de forces motrices aux scieries qu'on établirait sur leurs rives, et ensuite de moyens de transport pour les produits. Sans

insister davantage sur les bois, que dirai-je des fruits, des résines, des huiles, des matières colorantes, des fibres textiles qu'on y peut facilement récolter ? Quand je m'arrêtai à Pará, lors de mon retour aux États-Unis, on venait d'ouvrir une exposition des produits de l'Amazone, comme préparation à la grande Exposition universelle de Paris. Malgré tout ce que j'avais admiré déjà, pendant mon voyage, de la richesse et de la variété des produits du sol, je fus stupéfait quand je les vis ainsi réunis les uns à côté des autres. Je remarquai entre autres une collection de cent dix-sept espèces différentes de bois précieux, coupées sur une superficie de moins d'un demi-mille carré (soixante-quinze hectares); parmi ces échantillons, il y en avait un grand nombre de couleur foncée, aux riches veinures, très susceptibles d'un beau poli, aussi remarquables que les bois de rose ou d'ébène. Il y avait une grande variété d'huiles végétales, notables toutes par leur limpidité et leur pureté, quantité d'objets fabriqués avec les fibres du palmier et une infinie variété de fruits. Un empire pourrait se dire riche, s'il possédait seulement une seule des sources d'industrie qui abondent dans cette vallée. »

L'industrie et le commerce des bois que signale Agassiz doivent, en effet, devenir une des premières préoccupations du gouvernement de l'État. L'industrie forestière, nous ne cesserons de le répéter, doit, dans ces déserts boisés, précéder l'agriculture. Ici le défrichage ne doit pas être improductif, comme aux États-Unis; il doit, au contraire, s'il est bien entendu, fournir d'abondants capitaux à la mise en rapport du sol.

Le pionnier doit d'abord s'attaquer à l'arbre, le débiter et le vendre. Les débouchés ne manqueront pas en Europe où le bois se fait rare. Il s'agit seulement de commencer et d'accoutumer les ouvriers européens au travail de ces essences nouvelles pour eux. En se contentant d'un bénéfice minime, qui s'accroîtrait par la grande quantité de marchandise vendue, on pourrait débarquer à Liverpool, au Havre, à Hambourg, ailleurs encore, des bois d'ébénisterie et de

construction qui reviendraient à meilleur marché que les produits forestiers locaux. Les travailleurs du bois en France n'auraient plus alors à redouter la concurrence des Suédois et des Norvégiens. Sur une matière première à bas prix, il leur serait facile de s'employer moyennant des salaires plus rémunérateurs. Agassiz a été frappé à bon droit des avantages sans nombre qu'un État pourrait retirer d'une pareille source de richesses.

Ce serait prendre le temps au lecteur, bien inutilement, que de lui citer des voyages du genre de celui de MM. C. Barrington Brown et William Lidston. Ces deux Anglais se sont contentés d'amonceler des fadaïses sans style dans un gros volume (1).

(1) *Fifteen Thousand Miles on the Amazon and its Tributaries*, London, 1878.

---

## CHAPITRE II

*Voyages d'exploration* (suite). — Les Portugais et les Brésiliens dans l'Amazone. — Christovam de Lisbôa et Laureano de la Cruz. — Les Pères Antonio Vieira et Jean-Philippe Bettendorff. — Gonçalves da Fonseca, le pilote Nunes de Souza et l'évêque Miguel de Bulhões. — Noronha, Ribeiro de Sampaio, Braun et Lacerda-e-Almeida. — Les Indiens à queue d'après Noronha. — Le naturaliste Rodrigues Ferreira. — Autres voyageurs nationaux. — Voyageurs étrangers contemporains. — L'abbé Durand. — L'Amazonie n'est pas l'Afrique Centrale.

L'Amazone n'a pas seulement été exploré par des étrangers. Un grand nombre de Portugais, au temps où le Brésil était une colonie, et, depuis lors, des centaines de Brésiliens, ont pris à cœur de parcourir leurs propres domaines et d'en décrire les curiosités.

Le seul reproche que nous nous permettrons d'adresser à nos courageux compatriotes, c'est de demeurer trop modestes et de ne pas donner assez de publicité et de retentissement à leurs entreprises. Le moindre voyageur étranger qui s'est reposé quelques instants dans un hôtel de Manáos, sans même connaître la langue du pays qu'il a visité superficiellement, revient dans son pays avec un livre tout prêt dans sa valise ; et nous ne faisons presque rien, nous, les enfants de la grande Amazonie, pour faire connaître et apprécier notre belle patrie. Il existe à Londres, à Paris, à Rome et dans toutes les grandes villes d'Europe des sociétés savantes qui accueilleraient avec empressement les communications documentées qu'on leur enverrait de si loin.

Il ne faut pas se lasser de le répéter : les Portugais, maîtres du Brésil pendant plus de trois siècles, et les Brésiliens, dont on connaît trop peu les travaux de ce côté-ci de l'Atlantique, ont la part la plus

glorieuse dans ces explorations à travers l'immense vallée. On peut même dire sans exagération aucune qu'en général ils ont précédé partout les plus hardis explorateurs venus de l'étranger.

Le xvi<sup>e</sup> siècle, le siècle de la découverte, s'écoula sans nous laisser aucune relation détaillée sur l'Amazone, à l'exception de quelques pages où il est fait mention de la magnifique trouvaille de Vicente Yañez Pinzon (1).

Mais, dès le xvii<sup>e</sup> siècle, les études deviennent assez nombreuses. En 1627, nous avons les lettres du Père A. Christovam de Lisbôa, écrites du Maranhão à son frère, le savant antiquaire Manoel Severim de Faria, et rendant compte des travaux religieux des Franciscains dans l'Amazone (2). Dix ans après, un Mémoire, paru à Lisbonne (3), rend compte de l'état de ces régions. En 1651, le Père Laureano de la Cruz annonce la découverte du grand fleuve et revendique pour les Franciscains la gloire de cette entreprise (4), bien que le jésuite Christophe de Acuña eût descendu l'Amazone, en compagnie du capitaine Pedro Teixeira, douze ans auparavant (5).

Ce furent encore deux Jésuites, dont l'un compte parmi les plus grands écrivains du Portugal, les Pères Antonio Vieira (6) et João Ph. Bettendorff (7), qui dépeignirent ce pays et plaidèrent la cause des

(1) *Novvs orbis regionvm ac insularvm veteribvs incognitarvm*, Basileae, Anno 1532 : *De navigatione Pinzoni, et de rebus per eum repertis*.

(2) *Cartas a seu Irmão*, Manoel Severim de Faria, dando-lhe noticia dos seus trabalhos de religioso. — Manusc. de la Biblioth. publ. de Lisbonne.

(3) *Memorial sobre as terras e gente do Maranhão e Grão Pará e rio das Amazonas*, Lisbôa, 1637.

(4) Laureano de la Cruz : *Deseubrimiento del rio de Marañon llamado de las Amazonas*, 1651, publié par le P. Marcelino de Civezza, Prato, 1878.

(5) Christoval de Acuña : *Nuevo Deseubrimiento del gran rio de las Amazonas*.... Madrid, 1641.

(6) Antonio Vieira : *Carta a el rey n. Senhor sobre as missões do Ceará. do Maranhão, do Pará e do grande Rio das Amazonas*, Lisbôa, 1650. — *Informação do modo como foram tomados e sentenciados per captivos, no anno de 1655. 702 Índios*; Manusc. de la Bibl. Publ. de Lisbonne. — *Collecção de todas as Cartas do P. Antonio Vieira*., de 1647 à 1697, Manusc. de la Bibl. nat. de Rio.

(7) João Felipe Bettendorff (sic) : *Chronica da Missão da Companhia de Jesus em o Estado do Maranhão*, 1661-90, Manusc. de la Bibl. Publ. de Lisbonne.

Indiens, en attendant qu'un autre Jésuite, le Père Manoel Rodriguez (1), écrivit sur l'Amazone. Dès 1662, Mauricio de Hiriarte en avait donné une description, que le vicomte de Porto-Seguro fit connaître en 1874 (2).

Le XVIII<sup>e</sup> siècle fut pour ces régions le grand siècle des explorations. Le récit des excursions aventureuses de Walter Raleigh venait d'être publié (3) : Espagnols, Anglais, Français, Hollandais s'efforçaient tous, à qui mieux mieux, de prendre pied dans un pays dont on leur disait tant de merveilles, et les Portugais-Brésiliens durent redoubler d'activité pour affirmer leurs droits (4), tandis que la question de l'assujettissement des Indiens suscitait de perpétuels conflits entre les colonisateurs et les missionnaires (5).

La relation de Gonçalves da Fonseca (6) et le routier du pilote Nunes de Souza (7) nous apprennent que dès le milieu du siècle on allait aux mines de Matto-Grosso par le rio Madeira : peu après, non-seulement l'évêque du diocèse (8) lançait une lettre pastorale en faveur de la liberté des Indiens, mais encore l'un d'eux parcourait son vaste

(1) Manuel Rodriguez : *El Marañon y Amazonas...*, Madrid, 1684.

(2) Mauricio de Hiriarte : *Descrição do Estado do Maranhão, Pará, Corupá e rio das Amazonas*, 1662, Vienna, 1874.

(3) *Voyages de François Coreal aux Indes Occidentales...* Traduits de l'espagnol avec une relation de la Guiane de Walter Raleigh..., Amsterdam, 1722.

(4) *Parceer sobre pertencer a Portugal o rio Amazonas e necessidade de o fortificar*, sans date ni nom d'auteur, mais du commencement du XVIII<sup>e</sup> siècle, Manusc. de la Bibl. Publ. de Lisbonne.

(5) *Representação a D. João V sobre a liberdade ou captiveiro dos indios do Pará e Maranhão*, 1735. — *Reflexões que com esta representação se offereceram a S. M. o sr. d. João V.* Manusc. de la Bibl. Publ. de Lisbonne.

(6) José Gonçalves da Fonseca : *Navegação feita da cidade do Gram Pará até a bocca do rio da Madeira pela escolta que por este rio subio ás minas do Mato-Grosso...*, 1749, Lisbôa, 1826, « Collecç. Ultram. », t. IV, n<sup>o</sup> 1.

(7) Antonio Nunes de Souza : *Derrota desta cidade de Santa Maria de Belem do Grão Pará para as Minas de Matto-Grosso ... que pôde servir para outra qualquer monção indo passar as cachoeiras...*, 1749, Manusc. de l'Inst. Hist., Géogr. et Ethnogr. de Rio.

(8) Dom Fr. Miguel de Bulhões : *Charta pastoral... dada em favor da liberdade dos Indios da sua diocese*, 1750, Manusc. de la Bibl. Nat. de Rio.

domaine religieux en le décrivant (1), comme l'ont fait ses successeurs jusqu'à nos jours.

En 1768, nous avons le voyage si connu du vicaire général Noronha (2), suivi de ceux de Sampais (3), de Braun (4) et de Lacerda-e-Almeida (5). C'est Noronha qui nous a conservé la fable étrange des Indiens à queue, comme les singes, et son récit extravagant mérite d'être cité :

« Un peu plus de vingt lieues au-dessus du Parauari débouche, sur la rive méridionale de l'Amazone, le rio Yuruá, appelé communément Juruá par les blancs, à 2° 30' de lat. australe, en descendant du royaume du Pérou vers le nord, dans la direction sud... Les Indiens des tribus Cauána et Ugina restent bien au-dessus de la cataracte de la rivière et loin de sa barre. De ceux de la tribu Cauána les autres Indiens disent ce que rapportent quelques géographes au sujet des Groenlandais et des Lapons, c'est-à-dire qu'ils sont de petite taille et n'ont guère que 5 palmes de haut (1 m. 10). Ce qu'ils disent des Indiens de la tribu Ugina ou Coatatapyiia est encore plus remarquable : ils affirment en effet que, tous, ils ont des queues et naissent d'Indiennes fécondées par les singes appelés Coitas. Quelle qu'en soit la raison, je suis porté à croire que leur récit au sujet des Indiens à queue est véridique, et cela pour trois motifs : le premier c'est qu'il n'y a aucune raison physique qui rende difficile le port de la queue ; le deuxième, parce que, ayant interrogé plusieurs Indiens, descendus

(1) Dom Fr. João de S. José : *Viagem e visita do sertão em o bispado do Gram-Pará em 1762 e 1763*, Rio, 1847, « Revista Trimensal do Instituto » 2<sup>e</sup> série, II.

(2) José Monteiro de Noronha : *Roteiro da viagem da cidade do Pará até ás ultimas colonias do sertão da provincia*, 1768, Pará, 1862.

(3) Francisco Xavier Ribeiro de Sampaio : *Diario da viagem que em visita e correição das povoações da capitania de S. Joze do Rio Negro fez o ouvidor e intendente geral da mesma . . .*, no anno de 1774 e 1775, Lisboa, 1825.

(4) João Vasco Manoel de Braun : *Roteiro Chorographico (Inédito) da viagem . . .*, 1781, Pará, 1857. — *Roteiro Chorographico da viagem que.. determinou fazer ao rio das Amazonas*, 1784, Rio, 1849, « Rev. Trim. do Inst. », 2<sup>e</sup> série, V.

(5) Francisco José de Lacerda e Almeida : *Diario da viagem . . . pelas capitancias do Pará, Rio Negro . . .*, nos annos de 1780 a 1790, S. Paulo, 1841.

de cette même rivière, d'où ils étaient originaires. et qui avaient vu et abordé les Uginas, je les ai toujours trouvés constants dans leurs récits. avec cette seule différence que les uns leur attribuaient une queue d'un palme et demi (33 centimètres) et que les autres la représentaient comme ayant 2 palmes (44 centimètres) et même davantage; le troisième motif, enfin, c'est que le Révérend Père José de S. Thereza Ribeiro, religieux carme et curé actuel de la paroisse de Castro de Avelães, m'a affirmé avoir vu un Indien descendu du rio Iupurá et qui avait une queue. Je lui demandai de me raconter cette histoire sous la foi du serment; il le fit: j'ai le document en ma possession; il est de la teneur suivante:

« Je, soussigné. Frère José de S. Thereza Ribeiro, de l'ordre de N.-D. du Mont-Carmel de l'antique observance, etc., certifie et jure *in verbo sacerdotis* et sur les saints Évangiles. qu'étant missionnaire dans l'ancienne aldée de Parauari, qui fut transférée ensuite à l'endroit où est situé aujourd'hui Nogueira, un homme, nommé Manoel da Silva, natif de Pernambuco ou de Bahia, y arriva en l'année 1751 ou 1752, venant du rio Iupurá, avec quelques Indiens à son service. Parmi ces Indiens, il en emmenait un, sauvage infidèle (non baptisé) ayant une trentaine d'années, que le dit Manoel da Silva m'a affirmé être armé d'une queue: et, comme je n'ajoutais pas foi à cette nouveauté extraordinaire, il fit venir l'Indien et le fit se déshabiller sous prétexte de tirer quelques tortues d'un enclos où je les avais, afin que, de cette manière, je pusse connaître la vérité de ses dires. En effet, je vis, sans que cela puisse souffrir le moindre doute, que le susdit Indien avait une queue de la grosseur d'un pouce et d'une longueur d'un demi-palme (11 centimètres), couverte de cuir lisse sans poils. Ce même Manoel da Silva m'affirma tenir de l'Indien lui-même qu'il coupait sa queue tous les mois pour qu'elle ne devint pas trop longue, car elle poussait beaucoup. Je n'ai pas examiné la tribu de cet Indien ni l'endroit exact où il habitait, pas plus que si les autres Indiens de sa tribu ont des queues eux aussi. Mais, il y a environ

quatre ans, j'ai appris que dans le rio Juruá il y a une tribu d'Indiens à queue. Et parce que tout cela est la vérité, j'ai dressé ce procès-verbal, écrit et parafé par moi. — Site de Castro de Avelães, le 15 octobre 1768. — (Signé) F. José de Santa-Thereza Ribeiro. » (1)

Le Juruá, où l'imagination de ces prêtres voyait des fils de Coitas, est aujourd'hui sillonné par des bateaux à vapeur, et les actifs seringueiros qui en exploitent les terres à caoutchouc n'ont jamais trouvé les fameux hommes à queue du Révérend Père Ribeiro.

Le « *Diario da Viagem* » de Sampaio est plus intéressant, et il discute avec sagacité plusieurs des récits de De La Condamine.

Presque en même temps, toutes ces contrées furent visitées par Wilkens (2), Pontes (3), Mauricio (4), Bitancourt (5), et surtout par le diligent naturaliste Alexandre Rodrigues Ferreira (6). « Le voyage philosophique » de ce dernier est remarquable à tous les points de vue. Le capitaine général João Pereira Caldas le chargea, en 1785, d'étudier, non seulement le rio Negro, mais le rio Branco et ses affluents, l'Aracá, le Paduary, le Cababori, l'Uaupés, l'Içána et l'Ixié. Rodrigues Ferreira entreprit son excursion aussitôt, et, dès le 17 janvier 1786, il adressait son premier rapport. D'autres suivirent, pleins d'indications des plus précieuses.

En 1790, Almeida Serra (7) refit à peu près le même chemin que

(1) Ouvr. cité, pag. 49-51.

(2) Henrique João Wilkens : *Diario de viagem que fez.. ao antecipado exame do rio Japurá...*, 1781, Manusc. de la Bibl. Nat. de Rio.

(3) Silva Pontes : *Diario da viagem que fez ao tirar a configuração do rio Guaporé*, 1783, Manusc. de la bibl. Nat. de Rio.

(4) Raymundo Mauricio : *Participação em fôrma de itinerario que apresentou.. acerca da diligencia que fizera para descobrir comunicação pelos rios Cabory e Piquié para o Japurá...*, 1787, Manusc. de la Bibl. Nat. de Rio.

(5) Theodozio Constantino de Chermont et Ignacio de Moraes Bitancourt : *Diario da navegação do Rio Urubú...*, 1787, Manusc. de la Bib. Nat. de Rio. — Bitancourt fit le voyage, dont l'ingénieur de Chermont fit la rédaction.

(6) Alexandre Rodrigues Ferreira : *Diario da viagem filosofica pela Capitania de São-José do Rio Negro...*, 1786, Rio, 1885, « Rev. Trim. do Inst. Hist. Geogr. e Ethnogr. do Brazil » t. xxviii, Part. 1<sup>o</sup>.

(7) Ricardo Franco de Almeida Serra : *Novo Diario da viagem dos Rios da Madeira, Mamoré, e Guaporé até Villa Bella, capital do governo de Mato Grosso...*, 1790, Manusc. de la Bibl. Nat. de Rio.

Gonçalves da Fonseca et Nunes de Souza avaient suivi, quarante années auparavant, pour se rendre aux mines de Matto-Grosso par le Madeira.

Au XIX<sup>e</sup> siècle, cette noble émulation des Brésiliens ne se laissa pas endormir.

Dès 1821, on publiait en français les informations de Ayres do Casal (1) sur l'Amazone. En 1848, la *Revue de l'Institut d'Histoire et de Géographie* du Brésil, dont on ne saurait trop vanter les services rendus à la science, imprimait les notes géographiques de Fernandes de Souza (2) sur « la capitainerie du rio Negro », devenue l'Etat de l'Amazone. Quatre ans après, Lourenço Amazonas (3) faisait paraître son dictionnaire topographique, historique et descriptif de la comarque du haut Amazone, et Ferreira Penna (4) commençait à publier ses beaux travaux tout de suite après.

Pendant ce temps-là, Hilario Gurjão (5), officier de génie qui devait mourir glorieusement au Paraguay, remontait jusqu'à Cucuy, et Gabriel Ribeiro (6) étudiait un tracé pour relier Manáos au rio Branco par une route.

En 1861, le premier des écrivains sud-américains en matière de géographie historique, Caetano da Silva (7), dans un livre qui fait autorité, revendiquait les droits du Brésil sur les territoires contestés de la Guyane ; et bientôt après Tavares Bastos (8) commençait

(1) Manuel Ayres du Casal : *Notice sur les capitaineries de Para et de Solimocns au Brésil*, Paris, 1821, « Nouv. Ann. des Voyag. », ix.

(2) André Fernandes de Souza : *Noticias Geographicas da Capitania do Rio Negro*, Rio, 1848, « Rev. do Inst. », 2<sup>e</sup> série, III.

(3) Lourenço da Silva Araujo e Amazonas : *Diccionario topographico, historico, descriptivo da Comarca do Alto Amazonas*, Recife, 1852.

(4) Ferreira Penna a enrichi les « Archives du Muséum », de Rio, de nombreuses études d'une haute valeur.

(5) Hilario-Maximiano-Antunes Gurjão : *Descripção da viagem feita desde a cidade da Barra do Rio Negro, pelo rio do mesmo nome, até a serra do Cucui...*, Rio Negro, 1855.

(6) Gabriel-Antonio-Ribeiro Guimarães : *Reconhecimento de uma estrada dos campos do Rio Branco para a capital*, Manáos, 1855.

(7) Joaquim Caetano da Silva : *L'Oyapoc et l'Amazone*, 2 vol., Paris, 1861.

(8) A. C. Tavares Bastos : *O valle do Amazonas...*, Rio, 1866.

cette campagne admirable qui devait aboutir à l'ouverture de l'Amazonie aux nations amies.

Nous ne parlons que pour mémoire des deux petits livres de Bernardino de Souza (1), qui fut l'éthnographe de la commission du Madeira, et nous ne répétons pas ce que nous avons dit précédemment au sujet de l'exploration des cours d'eau de la région amazonienne par des nationaux.

Lorsque le rapport de W. Chandless sur le rio Abacaxis parut en 1870, celui de Rodrigues de Medeiros l'avait précédé de dix-sept ans. Quand les deux ingénieurs wurtembergeois, J. et F. Keller, firent connaître leurs études sur le Madeira, en 1869, nous avions sur cette rivière une bibliothèque complète : depuis plus d'un siècle (1749), la description de Gonçalves da Fonseca et les observations du naturaliste Rodrigues Ferreira (1786) ; depuis quatre-vingts ans, les informations de Lacerda-e-Almeida et de Silva-Pontes ; depuis huit ans, les travaux de Quintino Quevedo et surtout ceux de Silva Coutinho (1861). Sur le Purús, dont les notes de Chandless firent connaître l'intéressante vallée en 1866, nous avions, dès 1853, le rapport de Silva Salgado, et, dès 1862, celui de Silva Coutinho, sans parler des publications du colonel Labre, qui fit plus que vulgariser cette région, puisqu'il la fit fructifier au profit de tous. Dans le rio Negro, Von Spix, von Martius, Wallace et Bates ont pu trouver la trace d'une série de travaux, qui ont commencé dès le xvii<sup>e</sup> siècle. Nous avons dit ailleurs que la bifurcation de l'Orénoque était archiconnue des Portugais-Brésiliens dès la première moitié du xvii<sup>e</sup> siècle, quoique l'Europe en attribuât la gloire à Alex. de Humboldt.

Si nous avons rappelé avec une certaine complaisance tous ces travaux, ce n'est pas pour faire étalage d'une vaine érudition bibliographique, mais pour revendiquer pour les nôtres la part à laquelle ils ont droit.

(1) Francisco Bernardino de Souza ; *Lembranças e Curiosidades do Valle do Amazonas*, Pará, 1873. — *Comissão do Madeira : Pará e Amazonas*, Rio de Janeiro, 1874.

Revenons aux voyageurs étrangers.

Un missionnaire français, l'abbé Durand, après avoir étudié le Solimões ou haut Amazone, le rio Madeira et d'autres cours d'eau amazoniens, envoya à la Société de géographie de Paris une communication fort précieuse qui fut lue dans la séance du 5 août 1874.

Il y disait : « Les territoires qui bordent les eaux profondes de la Madeira sont fertiles et propres à toutes les cultures, riches en gisements d'or dont les fragments roulent dans les eaux de tous ses affluents (?). Vienne donc le jour où les peuples se transporteront sur les rives de ces routes fluviales, la culture, le commerce, l'industrie, l'exploitation des mines d'or réunis leur promettent une prospérité incalculable. »

Et, parlant du climat de l'Amazone tant discrédité, tant calomnié par ceux qui ne l'ont jamais enduré, il ajoute :

« On a fait à ces provinces une réputation d'insalubrité. Le climat de l'Amazone est plus sain que celui de beaucoup de régions de l'Europe. Les fièvres qui désolent chaque année certaines populations y sont causées plutôt par l'oubli des premières lois de l'hygiène que par l'insalubrité du climat. Le climat de l'Amazone n'est donc pas contraire à la colonisation. »

Il nous paraît oiseux d'énumérer les autres voyages entrepris dans ces contrées. Ces citations écourtées et nécessairement restreintes à des généralités n'apprendraient rien de bien précis au lecteur.

Nous croyons plus utile de le mettre en garde contre l'idée qu'il se fait généralement des voyages d'exploration dans le haut Amazone ou dans les vallées collatérales de ce fleuve.

Lorsqu'un Européen apprend qu'un voyageur s'est enfoncé dans les solitudes de l'Amazonie, il croit volontiers que c'est là un exploit exceptionnel, et que le mortel heureux qui en revient a foulé des terres où jamais auparavant aucun pied d'homme civilisé ne s'était posé. Il faut convenir que les romans d'aventures que l'on sert maintenant sous couleur de récits de voyage sont bien faits pour propager

ces grossières erreurs. Hâtons-nous de rassurer ces imaginations par trop éprises de pittoresque et de merveilleux. La plupart des savants que nous venons de citer n'ont fait que parcourir des lieux habités par des Brésiliens ou par des étrangers établis au Brésil, et où résident des fonctionnaires, des commerçants, des soldats et des êtres humains fort sociables. Quant aux fameux Indiens dont on se fait des chimères, ils restent presque toujours invisibles, quand ils ne vous servent pas par les connaissances particulières qu'ils possèdent des localités. Dans tous les cas, ils sont la plupart du temps moins à craindre que les brigands calabrais ou les sauvages des grandes villes européennes.

Que le lecteur prenne notre carte de l'Amazone, il verra que partout, à peu près, le *seringueiro*, plus osé que le savant, a déjà pénétré : que le commerce et la navigation à vapeur se sont aventurés en des endroits où le géographe et l'homme de science n'ont pas encore porté leurs investigations.

Il ne faut donc pas confondre l'Amazonie avec l'Afrique centrale.

---

### CHAPITRE III

*Systèmes de peuplement.* — Les premières tentatives. — Pourquoi elles devaient échouer. — Préjugés sur la possibilité du peuplement par des blancs. — Mise à profit des bras indigènes. — L'Indien comme médiateur plastique. — Rôle des Indiens dans le passé. — Le marquis de Pombal et les Indiens. — Le peuplement de la zone chaude.

Le Brésil a dépensé jusqu'à présent des sommes considérables pour attirer chez lui les bras européens. De 1846 à 1882 seulement, il avait déboursé pour ce service public la somme relativement élevée de 46,000 contos ou millions de réis, et, cependant, de 1855 à 1882, il n'avait guère reçu qu'un demi-million d'immigrants, à peu près le chiffre que les Etats-Unis de l'Amérique du Nord en recevaient dans une seule année. C'est seulement depuis 1888 qu'il s'est établi un courant sérieux d'émigration européenne pour le Brésil méridional : le Nord de ce pays n'en a reçu qu'un nombre insignifiant.

Ces maigres résultats tenaient à plusieurs causes.

Nous sommes de ceux qui pensent qu'un Etat neuf ne saurait trop dépenser pour ce service. Nous voudrions que la première préoccupation des hommes qui gouvernent et administrent le Brésil portât sur ce point capital : la nécessité urgente de faire fructifier le pays par des bras européens. Tout l'avenir du Brésil est là. Le reste viendra par surcroît.

La situation actuelle du Brésil est déjà meilleure que celle des Etats-Unis en 1830. En ce temps-là, la République américaine ne recevait par an qu'une moyenne de 15,182 immigrants.

Le Brésil en reçoit présentement une moyenne de 80,000. Il ne faut donc pas désespérer de le voir suivre le même chemin que la grande république, malgré les quelques préjugés qui pèsent encore

sur sa colonisation. Tout dépendra des efforts des gouvernement des Etats brésiliens et de leurs agents à l'étranger.

La plupart des sommes dépensées par le Brésil en faveur de l'immigration ont été appliquées, presque exclusivement, à la colonisation des provinces méridionales; le Nord, et spécialement l'Amazonie, n'en ont reçu que quelques miettes.

Cependant, vers 1855, on fit une tentative de colonisation dans la province de l'Amazone, par l'entremise de la « Compagnie de navigation à vapeur de l'Amazone », qui avait alors à sa tête le vicomte de Mauá. Cette compagnie était intéressée évidemment à ne pas la faire aboutir. Elle recevait de grosses subventions du gouvernement central et des deux provinces de Pará et de l'Amazone. Hâtons-nous de dire que ces faveurs avaient alors leur justification dans la nécessité d'encourager une entreprise à son début, et qui, d'ailleurs, a rendu à son heure de très réels services.

Elle installa, en vertu de son contrat, deux centres coloniaux dans la province de l'Amazone. L'un de ces centres, appelé « Mauá », fut établi près du chef-lieu de la province, à l'embouchure du rio Negro; l'autre, nommé « Serpa », s'organisa sur l'une des rives de l'Amazone, au-dessus de la petite ville qui porte aujourd'hui le nom d'Itácoatiára.

La première de ces colonies devait être un centre agricole et la seconde un centre industriel. C'était peut-être trop vouloir à la fois et ne pas assez consulter le goût des premiers intéressés qui sont toujours les colons. On ne décrète pas ainsi la colonisation.

On organisa ces colonies avec beaucoup d'apparat (1), mais sans aucun sens pratique. Toutes deux périclitèrent au bout de quelques mois, et furent dissoutes après avoir causé de sérieux préjudices à la Compagnie. Celle-ci, cependant, se consola, car elle recevait du gouvernement central 720 *contos de réis*, quelque chose comme 1,800,000 francs par an, au change de l'époque, pour faire 526 lieues

(1) Voir : O AMAZONAS — *seu Commercio e Navegação*. — Manáos, 1877.

de parcours sur l'Amazone, 139 lieues sur le rio Negro et 56 sur le Tocantins.

Ces tentatives devaient fatalement échouer pour beaucoup de raisons.

Tout d'abord, les colons engagés pour la colonie agricole n'étaient pas ceux qu'il aurait fallu y appeler, et quant à la colonie industrielle, on y avait installé, à côté d'une machine à fabriquer des briques et carreaux pouvant en fournir 120,000 par jour, un seul four qui ne pouvait en cuire que 8 ou 10,000, de sorte que le four fonctionnait pendant tout un mois, tandis que la machine se reposait.

En second lieu, la Compagnie avait tout intérêt à développer l'extraction primitive des produits forestiers, qui chargeaient ses paquebots sûrement et d'un seul coup, tandis que l'agriculture, au contraire, n'aurait donné des résultats qu'au bout de quelques années et progressivement.

L'échec de cette colonisation découragea de toute tentative ultérieure.

D'ailleurs, un préjugé s'est enraciné dans l'esprit d'un grand nombre d'habitants du Brésil et d'ailleurs, d'après lequel l'Européen ne peut pas coloniser des terres situées sous les tropiques. En vain leur objecterait-on l'exemple de Sumatra et de Bornéo, ils ne veulent rien entendre.

Il est certain que l'Européen ne pourrait guère être employé du premier coup comme extracteur dans les forêts, bien que nombre d'Italiens s'y emploient déjà. Son éducation, ses mœurs, sa constitution physique paraissent s'y opposer. Mais il est non moins certain qu'il peut être excellent cultivateur, excellent industriel sous cette zone. L'avenir de ce pays ne peut pas rester emprisonné dans les forêts ; l'industrie forestière elle-même, avec le temps, se transformera. Déjà les *seringueiros* sont contraints d'aller chercher les arbres à caoutchouc chaque fois dans des forêts plus lointaines. Le jour viendra — il est plus proche qu'on ne le croit — où les *seringueiros* avisés planteront le caoutchouc au lieu de l'aller chercher si loin.

Ce sera une économie de temps, de bras et un gain véritable pour la civilisation. Qui empêchera les nouveaux venus, par exemple, de laisser debout, dans les concessions qui leur seront accordées, les arbres à caoutchouc en plein rapport, s'il y en a, et d'en planter d'autres dans leur voisinage ? La culture rationnelle des différentes sortes d'arbres à caoutchouc deviendra de la sorte une industrie agricole comme la plantation du café dans le sud du Brésil, d'autant plus qu'elle peut donner des résultats plus sûrs et plus rémunérateurs.

M. l'ingénieur J.-M. da Silva-Coutinho affirme, avec son autorité considérable (1), que l'arbre à caoutchouc commence à produire au bout de dix ans et qu'il peut donner sa sève pendant quatre-vingts ans, produisant en moyenne 4 kilogrammes de caoutchouc par an. Or, un homme peut extraire du latex produisant jusqu'à 32 kilogrammes par jour quand il a les arbres sous la main.

En outre, comme les arbres doivent être plantés à une distance de 5 brasses l'un de l'autre, on peut cultiver le cacao dans l'intervalle de deux arbres. La récolte du cacao se fait précisément à l'époque où les ouvriers ne sont plus employés à l'extraction du caoutchouc, de sorte que les deux cultures peuvent marcher de pair.

Il serait, en outre, indispensable, sur un grand domaine, de ne pas s'adonner à la culture spéciale, mais d'imiter ce qui se fait en Europe et de multiplier le plus possible les variétés de production agricole, selon que le terrain s'y prête. C'est une expérience à faire qui ne peut manquer de réussir.

Le préjugé contre l'aptitude de l'Européen à coloniser ce pays tombe donc de lui-même. Nous sommes convaincu, au contraire, que celui-ci apportera dans nos contrées son intelligence, son travail obstiné et qu'il saura nous faire bénéficier de tous les progrès réalisés dans l'ancien monde.

1, Voir : *Annexos* au « Relatório sobre a exposição universal de 1857 ».

Il apportera avec lui l'élevage raisonné du bétail, la basse-cour, le jardinage perfectionné et peut-être la culture des céréales et de la vigne, comme en Algérie. Rien n'est impossible à l'homme qui veut.

L'agriculture remplacera peu à peu l'industrie forestière actuelle qui ne fait que disperser nos forces vives. C'est elle qui transformera l'Amazonie, lorsque la charrue et les procédés mécaniques d'exploitation auront pénétré chez nous avec les immigrants et les capitaux.

Cette transformation du travail et de la production, que nous voulons pondérée et bien dirigée, pourra alarmer quelques esprits rétrogrades, amis de la routine et des rapports aléatoires de la forêt inculte. Mais l'opinion de cette catégorie de raisonneurs est à dédaigner. Ces hommes inertes qui s'opposent à tout progrès ne doivent pas être admis dans les conseils d'un pays qui veut aller de l'avant. Volontiers, ils diraient comme ce Président du Mexique à qui l'on parlait d'établir un chemin de fer entre Vera-Cruz et Péroto : « Mais, que deviendraient nos mules et nos muletiers ? »

En attendant que le flux d'immigrants que nous souhaitons arrive à destination ; en attendant qu'ils engagent, à leur tour, même des coolies chinois pour leurs grands travaux, il est urgent d'encourager tous les projets qui ont pour but d'utiliser les bras indigènes.

L'Indien n'est certainement pas le seul ouvrier possible sous ce climat ; mais il est présentement l'ouvrier le plus facile à se procurer. Il faut donc l'appeler à la civilisation très promptement, le défendre contre les spéculateurs, le protéger avec amour et avec intelligence, gagner sa confiance en l'intéressant à nos travaux, en le faisant entrer dans nos combinaisons économiques.

Le peuple de l'Amazone a écrit une belle page dans les annales de l'humanité, lorsque, le 10 juillet 1884, il a rendu à la liberté le dernier des esclaves que l'Europe avait implantés sur son libre sol. Il en écrira une autre plus glorieuse le jour où il mettra fin à l'oppres-

sion et à la misère qui dégradent l'aborigène, exploité honteusement par le blanc et par le métis civilisés.

Quand on lit les rapports officiels des présidents qui se sont succédé dans l'administration de cette province ; lorsque l'on parcourt les récits des voyageurs qui ont vécu dans les *sertões* de l'Amazone, on se sent pénétré d'amour et de pitié envers le pauvre Indien bafoué, maltraité, exploité par de prétendus civilisés qui ne le valent pas. L'indien est bon. C'est un grand enfant qu'il faut savoir prendre. Ses mœurs errantes et ses goûts excessifs pour l'indépendance lui sont imposés par la nécessité de fuir l'oppression, bien plutôt que par la nature.

Nous ne croyons pas qu'il soit difficile d'élever nos pauvres Indiens à l'état de propriétaires. Il suffirait peut-être de leur distribuer des terres convenables, quelques outils, quelques capitaux et de les initier à l'agriculture.

L'Indien est le médiateur plastique entre les habitants d'hier et ceux d'aujourd'hui, dans ce coin de notre globe. Son sang forme la base la plus importante de la population dans presque toute l'Amérique latine, et celle-ci, *plus humaine* que sa sœur anglo-saxonne, selon l'heureuse expression de M. E. Reclus, sembla comprendre, à une certaine époque, le devoir d'appeler les indigènes à prendre part à son développement progressif.

On ne peut étudier l'Indien sans être frappé de la grandeur de son rôle philologique et ethnique, aussi bien que de l'importance de son rôle social et économique dans l'Amérique ibérique.

On a dit que l'Indien est un être grossier, au cerveau étroit, à peine émergé de l'enfance.— Et l'Indien possède une langue comme l'*aba-ñeenga* ou *tupi-guarani*, riche, sonore, expressive, parlée depuis les hautes sources du Marañon jusqu'aux confins de la Plata (1), une

(1) « Aucune langue primitive du monde, pas même le sanscrit, n'a occupé une aussi grande étendue géographique que le tupi et ses dialectes ». Couto de Magalhães: *O Selvagem*, Introduction, p xxxv. Rio-de-Janeiro, 1876.

langue embrassant dans son domaine plus de mille tribus éteintes ou encore représentées de nos jours.

On a prétendu que, la plupart du temps, l'Indien est un nomade, que son existence au jour le jour est éphémère et inconsistante, qu'il n'a pas de présent, qu'il a encore moins d'avenir et que son passé ne présente guère qu'un intérêt de curiosité. — Or, après quatre siècles de persécutions impitoyables ou de vexations mesquines ; après quatre cents ans d'oppression ouverte ou d'esclavage déguisé ; malgré la tyrannie des conquérants, venus de l'autre côté de l'Océan — *pará amboípir iguã* : malgré l'indifférence des philanthropes, tout occupés à protéger l'Africain, — l'Indien n'a pas disparu. Il subsiste en dépit de tout. Tantôt, il vit retiré dans ses forêts, dont il lui est bien permis de défendre l'accès. Tantôt, il sort de sa retraite, de gré ou de force ; il pénètre au milieu de ses « maîtres », dont il renouvelle le sang appauvri.

Dans maints pays, au Brésil, dans l'Uruguay, au Paraguay, en Bolivie, au Pérou, dans l'Équateur, au Vénézuéla, en Colombie, dans l'Amérique centrale, au Mexique, ailleurs encore, les métis de cette race prennent leur place au soleil, et, dans les lettres, dans les sciences, dans les arts, dans la guerre, dans la vie politique, ils rivalisent avec les blancs purs.

Si des centaines de tribus ont incontestablement disparu depuis l'époque de la découverte, d'autres n'ont fait que se déplacer, et leurs migrations peu connues ont fait croire qu'elles étaient éteintes.

Quoi qu'il en soit, dès les premiers jours de la conquête, l'Indien prouva qu'il est apte aux grandes choses, et que, dans l'œuvre de civilisation que l'Europe entreprenait dans le Nouveau Monde avec tous ses préjugés, il peut être un élément toujours utile et parfois indispensable.

Au Brésil, dès le xvi<sup>e</sup> siècle, c'est-à-dire dès le premier siècle de la découverte, nous trouvons une *Tupinambá*, Catherine Alvares *Para-*

*guassú* (1531-1583), contribuant à consolider la domination de la métropole à Bahia, et y laissant une illustre descendance.

Une autre Indienne pure, la fille du grand chef *Tebyriçá*, épousait Jean Ramalho, le fondateur de tant de centres de population dans la région de S. Paulo (1532-1553).

Pendant ce temps-là, le « Serpent Farouche », le fameux *Ararig-boia*, chef des *Tupiminós*, aidait puissamment les colonisateurs portugais à évincer les Français de la baie de Rio-de-Janeiro (1565), et, sous le nom justement célèbre de Martim Affonso de Souza, il était comblé d'honneurs par le roi Dom Sébastien, avant que celui-ci allât s'égarer au Maroc, à la bataille d'Alcazar-Quivir (4 août 1578), d'où il reviendra par un jour de brouillard, selon la croyance populaire.

Au xvii<sup>e</sup> siècle, deux noms se détachent, entourés d'une auréole méritée.

C'est, d'abord, celui de Jérôme d'Albuquerque-Maranhão. Il était le fils naturel du Portugais Jérôme d'Albuquerque, — lui-même apparenté au terrible *Albuquerque*, l'un des héros chantés dans les *Lusiades*, — et d'une Indienne, fille d'un chef nommé « l'Arc-Vert » (1548-1618). Ce métis de Blanc et d'Indienne, après avoir gouverné le Rio-Grande-do-Norte, qu'il avait conquis, devint, en juin 1614, « capitaine de la conquête et de la découverte des terres du Maranhão », d'où il réussit à expulser les Français (1). C'est après cette victoire, qu'il ajouta

(1) Vers 1605, Charles des Vaux, un Tourangeau qui avait vécu une huitaine d'années parmi les Indiens du Brésil, persuada Henri IV que les gens de ce pays étaient prêts à se donner aux Français. Justement, Daniel de La Touche, seigneur de La Ravardière, arrivait, en compagnie de Jean Moquet, d'une expédition dans la Guyane, d'où il avait ramené le cacique *Iapoco*. Le roi le chargea d'aller au Maranhão, avec des Vaux, pour étudier l'affaire. A leur retour, Henri IV n'était plus de ce monde, et ce fut Marie de Médicis qui confia l'expédition (1612) à un groupe de gentilshommes, ayant à leur tête François de Razilli, seigneur des Aumels. Claude de Razilli, seigneur de Launay, La Ravardière, de Chabannes, cousin de ce dernier, Nicolas de Harlay-de-Sancy, baron de La Motte et de Gros-Bois, de Pézieux, cousin de Marguerite de Montmorency, princesse de Condé, du Prat, de Saint-Gilles, de Rochefort, d'Ambreville, de Saint-Vincent, de Logeville, de La Roche du Puy, etc. Le 19 novembre 1614, après plus de deux ans de séjour dans le pays, les Français souffrirent un échec qui les obligea à signer un armistice. La trêve fut dénoncée par Jérôme d'Albuquerque à la fin de l'année suivante. Des

au nom de son père (d'Albuquerque), le nom du pays qu'il venait de reconquérir (Maranhão). Il fut nommé gentilhomme de la maison royale, et mourut en Portugal, chargé d'honneurs, en laissant trois fils, anoblis à leur tour par le souverain de la métropole (1).

C'est, ensuite, *Clara Camarão*, issue de pauvres *tupujas* de Ceará ou de Rio-Grande-do-Norte, et mariée à un Indien comme elle, *Poty*. Ce mot signifie *crevette*; de là leur nom de *Camarão*, qui, en langue portugaise, a la même signification que le mot tupi-guarani. Claire et Antoine-Philippe Camarão forment un couple héroïque. L'un et l'autre se distinguèrent dans la guerre contre les Hollandais (1637), et ils furent anoblis par Philippe IV (2).

Au XVIII<sup>e</sup> siècle, nous trouvons encore au moins trois Indiens purs, qui ont pris rang parmi les plus grands des maîtres étrangers.

Ce sont Dom José de Souza-e-Castro et son fils, Dom Philippe, l'un et l'autre chevaliers de Saint-Jacques, et le maître de camp Jean Doy. Les deux premiers étaient des *Tupis* de la montagne d'Ibyapába, dans le Ceará; le dernier appartenait à la tribu des *Potiguares*.

Nous pourrions faire une nomenclature beaucoup plus longue des

renforts lui étaient arrivés, tandis que les Français se voyaient abandonnés de la mère-patrie. La Ravardière dut capituler. De cette magnifique tentative pour établir la « France équinoxiale », il ne reste que la ville de Saint-Louis-de-Maranhão, capitale de l'État du même nom. En y arrivant, le 6 août 1612, La Ravardière et ses compagnons, nommés « lieutenants généraux du roi aux Indes occidentales et terres du Brésil », y avaient bâti le village de Saint-Louis, qui seul perpétue leur malheureuse aventure.

(1) Une lettre de La Ravardière à Jérôme d'Albuquerque-Maranhão, datée du 23 novembre 1614 et citée par le baron de Rio-Branco (*Le Brésil en 1899*, Paris, 1889), donne une idée de l'esprit chevaleresque de d'Albuquerque: « La clémence du grand capitaine d'Albuquerque, qui fut vice-roi de Sa Majesté Dom Emmanuel aux Indes orientales, se montre en vous par la courtoisie que vous témoignez à mes soldats français et par le soin que vous avez eu de donner une sépulture aux morts, parmi lesquels il en est un (*sans doute son cousin, M. de Chabannes*) que j'aîmais comme un frère, car il était brave et de bonne maison. » A son tour, un jeune chirurgien parisien, de Lastre, qui donna ses soins aux blessés des deux camps, écrivait: « Jamais je n'ai vu de si honnêtes gens. »

(2) Philippe IV d'Espagne, Philippe III de Portugal. On sait que le Portugal demeura sous la domination espagnole depuis 1580 jusqu'à 1640. Les Espagnols essayèrent encore, après 1640, de se maintenir dans le pays, et la première bataille de l'indépendance portugaise (Montijo, 26 mai 1644) fut encore gagnée sur les Espagnols par Mathias d'Albuquerque, Brésilien, récompensé par l'octroi du titre de comte d'Alegrette.

Indiens qui forcèrent l'admiration de la métropole, et y conquièrent par leur vaillance, soit des lettres de noblesse, soit de hautes dignités.

A mesure que nous nous rapprochons des temps modernes, l'époque héroïque étant passée, le rôle de l'Indien se modifie. Les conquérants avaient voulu, d'abord, le refouler. Ils n'y ont pas réussi. Décontenancé un instant, l'Indien s'est ressaisi et s'est défendu, soit seul, soit appuyé sur des alliés, en s'unissant tantôt à celui-ci, tantôt à celui-là, selon l'intérêt du moment. Mais, qu'il fasse la guerre ou qu'il négocie des alliances, il fait montre constamment de deux qualités maîtresses : la bravoure et la diplomatie.

Sa bravoure, le mot rapporté par Michel de Montaigne (1533-1592) la définit. Au Havre-de-Grâce, l'auteur des *Essais* se trouve en présence d'un chef indien emmené en Europe, et il lui demande quels sont les privilèges dont jouissent les chefs dans sa tribu. — « Ils n'en ont qu'un, lui répond le sauvage : c'est de marcher les premiers à la guerre ! »

Sa diplomatie, le récit de Hans Stade nous en donne un exemple. — Les marins français n'avaient jamais cessé de faire le commerce avec les Indiens de la côte du Brésil, malgré la jalousie des Portugais qui, par leurs vexations, s'étaient aliéné bon nombre de tribus du littoral. L'une de ces tribus, celle des *Tamoyos*, dans les environs de Rio-de-Janeiro, était alliée aux Français. Elle avait pour chef *Cunhambebe*, « le grand et puissant roi Quoniambeck. », dont nous parle André Thevet (1), qui nous a laissé son portrait dans deux de ses ouvrages. — Hans Stade, un Hessois, tombe prisonnier des Tamoyos, qui s'apprêtent à le dévorer selon la formule. Le pauvre homme se désole, invoque le ciel, récite des psaumes, chante des hymnes religieuses. Rien n'y fait : le feu du sacrifice flambe, et il va

(1) HISTOIRE DE THEVET, de deux voyages par lui faits aux Indes australes et occidentales (Manuscrit de la Bibliothèque nationale de Paris, fonds français, 15454, cité par le baron de Rio-Branco dans *Le Brésil en 1889*, de F. de Santa-Anna Nery).

mourir. Dans sa détresse, il se souvient que ces sauvages sont les fidèles alliés des Français : — « Je suis Français », déclare-t-il au chef tamoyo. Mais le grand et puissant roi Quoniambeck est habitué, paraît-il, à de semblables stratagèmes, car il répond au prisonnier : — « Depuis quelque temps, on ne peut plus manger un blanc. Tous ceux qui tombent entre nos mains se disent Français. » Hans Stade, ne perd pas la tête : — « Voyez, dit-il, mes cheveux roux, ma barbe rousse, ma peau blanche ; les Portugais ne sont pas ainsi faits. » Cunhambebe hésite, mais il ne veut pas se tromper et manger la chair d'un ami. Il relâche l'Allemand, qui nous a conté lui-même son aventure.

Ne pouvant pas refouler l'Indien, on l'exploite. On l'exploite même si durement que le Saint-Siège et les Jésuites interviennent en sa faveur.

Dans deux instruments pontificaux, Paul III (1534-1549) avait déjà proclamé (1) que les Indiens d'Amérique sont des hommes libres et doués de raison. Deux siècles après, le 20 décembre 1741, un autre pape, Benoît XIV (1740-1758), dans un bref adressé à l'épiscopat du Brésil proteste de nouveau contre l'esclavage des Indiens et contre les violences dont ils sont l'objet, en menaçant les oppresseurs des foudres de l'Église.

Mais déjà les Indiens ont trouvé un éloquent et courageux défenseur dans la personne d'un homme vraiment exceptionnel. Je veux parler du Père Antonio Vieira (1608-1697). Grand orateur, le premier de notre langue portugaise ; grand écrivain, ses ouvrages sont classiques chez nous ; diplomate, missionnaire, colonisateur, ce Jésuite fut extraordinaire en toute chose.

Missionnaire au Maranhão et au Pará, il harcèle la Cour de plaintes contre les gouverneurs, dont il dénonce les tyrannies envers les

(1) Bref *Pastorale officium erga oves nobis calitus creditas*, donné à Rome le 23 mai 1537, et adressé au cardinal D. Jean de Tavera, archevêque de Tolède. — Bulle *Veritas quæ nec falli*, donnée à Rome le 2 juin 1537.

Indiens. Voici l'un de ces plaidoyers (1), adressé au roi Dom Jean IV de Portugal (1640-1656) : — « Sire, je n'ai jamais rien compris aux raisons politiques, et aujourd'hui, je les entends moins que jamais. Mais, pour vous obéir, je dirai naïvement ce que je pense. — Je crois qu'il vaut mieux subir un voleur que d'en subir deux, et qu'il est plus difficile de trouver deux hommes de bien que d'en trouver un seul. »

Le roi venait de diviser l'État de Maranhão-Pará en deux capitaineries, avec deux gouverneurs.

Il continue : — « On proposa, un jour, à Caton, deux citoyens romains pour occuper deux places vacantes ; il répondit que ni l'un ni l'autre ne lui agréait : l'un, parce qu'il n'avait rien ; l'autre, parce que rien ne lui suffisait. Il en est de même des deux capitaines généraux entre lesquels on a réparti le gouvernement du Pará : Balthazar de Souza n'a rien ; rien ne suffit à Ignace do Rego. Or, je ne sais quelle est la plus grande tentation, si c'est celle du besoin ou celle de l'avidité. — Tout ce qui existe dans la capitainerie du Pará, si l'on en excepte les terres, ne vaut pas dix mille cruzades, comme tout le monde le sait. Cependant, Ignace do Rego veut en tirer plus de cent mille en trois ans... Tout cela doit sortir de la sueur et du sang des tristes Indiens, qu'il traite comme ses esclaves, sans qu'aucun d'eux ait la faculté de se soustraire à son service ou de servir autrui, ce qui, outre l'injustice commise contre les Indiens eux-mêmes, fait que les Portugais n'ont personne pour les servir, tandis que les pauvres Indiens périssent... »

C'est après toutes ces protestations, appuyées, à Rio-de-Janeiro par l'évêque Lourenço de Mendonça (1632), à S.-Paulo par les Jésuites, qu'intervinrent, d'abord, l'*alvará* royal du 1<sup>er</sup> avril 1680, puis celui du 6 juin 1755 et, enfin, les Instructions du 17 octobre 1758, au sujet du gouvernement des Indiens (2).

(1) *Carias selectas do P. Antonio Vieira*, Paris, 1862.

(2) *Archivo do districto federal*, sous la direction de M. le Dr Mello-Moraes fils, Rio-de-Janeiro, 1896.

Ces Instructions, très minutieusement et très prétentieusement rédigées, sont fort curieuses à étudier. En effet, elles nous donnent la note juste : d'un côté, sur la situation des Indiens du Brésil dans la seconde moitié du siècle dernier ; de l'autre, sur l'état d'esprit du marquis de Pombal (1699-1782) et de ses collaborateurs. Le « grand marquis » était alors en pleine lutte avec les Jésuites. En attendant qu'ils les chassât du Portugal (3 septembre 1759), il venait de leur défendre le ministère de la chaire (mai 1758).

Les Instructions se plaignent, tout d'abord, de ce que les Jésuites, au lieu d'enseigner aux vaincus — les Indiens — la langue des vainqueurs — les Portugais, — aient, au contraire, généralisé les deux principaux dialectes des Indiens, en uniformisant le *tupi-guarani*, à tel point qu'ils composent en cette langue, dénommée par eux *langue générale*, leurs catéchismes et des Mystères interprétés par les néophytes. — Naturellement, l'enseignement de la langue portugaise devait se faire aux frais des Indiens, qui, sous aucun prétexte, ne devaient se servir de leurs dialectes.

Nous dirons, en passant, que, de nos jours, on a adopté, au grand détriment des études américanistes, le système du marquis de Pombal. Pendant notre enfance, le séminaire de Pará avait une chaire de « langue générale ». Depuis une vingtaine d'années, elle a été malheureusement supprimée.

Les Instructions ordonnent qu'on n'offense les Indiens d'aucune manière. Il sera défendu de les appeler nègres : — « Au nombre disent-elles, des tristes principes et des abus pernicieux qui ont amené l'avilissement des Indiens, se trouve l'injuste et scandaleuse habitude de les appeler Nègres. On voulait sans doute, par l'infamie et la bassesse de ce nom, leur persuader que la Nature les avait destinés à être les esclaves des blancs, *comme on le suppose avec raison quand il s'agit des noirs de la côte d'Afrique.* »

Ils devront, en outre, s'habiller d'une manière décente et avoir des

noms de famille et non plus des prénoms simplement, en prenant comme noms de famille les mêmes en usage en Portugal.

La plupart des autres indications contenues dans ce curieux document officiel sont des plus utiles, quoique présentées sous la forme sentimentale et un peu sotte qui régnait alors.

Ces mesures, édictées avec un grand luxe de rhétorique, ne produisirent aucun bien. Il manquait, pour les exécuter, des hommes rompus au dur métier de civilisateurs. On peut même dire que l'oppression des Indiens revêtit un caractère plus cynique. C'est alors que le directeur de la royale bourgade d'Arronches (1) retira de l'école et vendit comme esclaves quarante-un petits Indiens des deux sexes. C'est alors que les Indiens de la bourgade de Vianna, dans le Ceará, sont exploités à tel point que l'on sépare les époux et que l'on viole les jeunes filles. . .

Depuis lors, la « catéchèse » des Indiens n'a guère fait de progrès. Sans doute, dans la plupart des régions où existaient encore des tribus entièrement sauvages ou domestiquées, on a établi des « directeurs des Indiens », chargés de veiller à leur bien-être. Mais ces essais, faits sans plan et sans méthode, n'ont pas abouti.

Aujourd'hui le problème devient plus urgent, car tout le monde se préoccupe du peuplement de l'Amérique chaude.

D'aucuns croient que si l'individu de race blanche peut s'y acclimater sans trop de difficulté, la race elle-même ne saurait s'y reproduire ou que, tout au moins, elle y perdrait une grande partie de ses qualités.

Si l'on en croit les partisans de cette opinion fort répandue dans les milieux européens, ces régions, — les plus étendues, les plus riches et les plus fécondes assurément de l'Amérique latine, — ne pourront être mises en valeur, sur une large échelle, que par le trop-plein des

(1) *Notas para a Historia do Ceará*, pelo D' Guilherme Studart, Lisboa, 1892, p. 183 et suivantes.

régions tempérées, qui s'y déversera dans un avenir plus ou moins lointain.

Les gouvernants de ces pays semblent eux-mêmes partager pratiquement cette opinion, car, tout en soutenant théoriquement que même la plaine équatoriale de l'Amazone peut être habitée et colonisée par des blancs, — et c'est là notre opinion personnelle bien raisonnée, — ils appellent à la rescousse les jaunes d'Asie, après avoir tout fait pour y attirer les blancs d'Europe.

Le peuplement de l'Amérique chaude est un grave problème. Il se trouve compliqué par l'intervention des géographes, des économistes et des hommes politiques d'Europe.

Les géographes et les économistes qui n'ont jamais pris la peine d'aller étudier sur place cette question complexe, de même que les voyageurs ayant traversé ces régions à la hâte sans en connaître ni la langue, ni les mœurs, ni les conditions de travail, déclarent carrément, fidèles à la tradition, que le blanc ne peut pas s'acclimater sous cette latitude.

Les hommes politiques, au lieu de dire, ce qui serait compréhensible : — « Vous voulez emmener nos hommes valides, alors que nous avons besoin d'eux pour nos armées permanentes ou pour garder, par l'abondance des bras, une main d'œuvre bon marché », — disent hypocritement : « Vos pays chauds sont empestés et inhabitables ; nous ne permettons pas que nos compatriotes y aillent mourir. »

Or, aux premiers nous répondons : — « Des millions et des millions de blancs vivent, prospèrent et font souche dans les régions chaudes de l'Amérique. Tous ceux qui y ont habité, tous ceux qui ont étudié sur place ces régions, depuis Humboldt jusqu'à Agassiz, depuis Wallace et Bates jusqu'à Wiener, croient à la possibilité de l'acclimatation de la race blanche sous cette zone. Vos belles théories ne valent rien devant la brutalité des faits. »

Aux seconds nous disons : « Théoriquement, la liberté d'émigrer fait partie de la liberté de locomotion : vous n'avez pas le droit d'em-

pêcher qui que ce soit de s'expatrier. Pratiquement, vous êtes incapables de rendre effectives vos prohibitions : tous les ans, il y a en Europe un surcroît d'un million d'hommes qui doit forcément s'en aller, et qui s'en va en réalité, malgré toutes vos mesures restrictives. »

C'est ainsi que le Brésil seul a reçu, depuis dix ans, plus d'un million d'émigrants d'Europe. Il trouve que cela n'est pas suffisant pour ses besoins, et il cherche à introduire dans le pays des travailleurs chinois et japonais.

Le Trésor brésilien fait d'énormes sacrifices pour l'introduction des immigrants. Ordinairement, on leur donne le passage gratuit, le logement, la nourriture et l'assistance médicale pendant les premiers jours de leur arrivée : on leur cède des terres à crédit (ou, pour mieux dire, gratis, car, bien que leur acquisition à titre onéreux soit stipulée, la plupart du temps on ne leur en réclame jamais le remboursement) : dans certains cas, on leur fait même des avances, sous forme de graines, de semences et d'instruments agricoles, etc.

Certes, aucun de nous au Brésil ne se plaint de ce concours de travailleurs étrangers : au contraire. Mais il est certain que le peuplement rationnel du pays aurait tout à gagner en appelant les Indiens à contribuer à cet accroissement de bras civilisés.

D'après un document officiel (1), neuf provinces du Brésil — nous disons aujourd'hui États — ont encore des Indiens. Ce sont les suivantes : Amazonas, Pará, Maranhão, Espirito-Santo, Paraná, Rio-Grande-do-Sul, Minas-Geraes, Matto-Grosso et Goyaz.

Ces neufs États ont, ensemble, 6.711 144 kilomètres carrés de superficie, et forment plus des trois quarts de la superficie totale du Brésil, qui est de 8.337.218 kilomètres carrés.

Une partie des États de Goyaz et de Matto-Grosso, une petite partie de l'État de Minas-Geraes et la totalité des États d'Amazonas, de Pará et de Maranhão sont situées sous la zone tropicale.

La partie orientale de l'État de Minas-Geraes et l'État d'Espirito-

(1) *Relatorio do Ministro da Agricultura*, Rio, 1889.

Santo tout entier sont situés sous la zone sous-tropicale ou chaude.

Enfin, les deux États de Paraná et de Rio-Grande-do-Sul sont situés sous la zone tempérée douce, où la moyenne de la température se maintient toujours au-dessous de 20°. — Tout le monde est d'accord pour considérer ces deux États, qui ont, ensemble, une superficie de 457.872 kilomètres carrés, comme se prêtant admirablement à la colonisation européenne. Les opinions ne diffèrent que lorsqu'il s'agit des régions du nord du Brésil, et, en particulier, de la plaine équatoriale de l'Amazone.

C'est là précisément que le rôle de l'Indien peut devenir précieux. L'Indien offre un moyen de hâter le peuplement utile de ces splendides régions, en fusionnant son sang avec le sang des blancs, et en créant, peu à peu, une nouvelle race, qui aura toutes les qualités de la race blanche, avec l'adaptation au milieu en plus.

Dans tous les cas, il serait étrange qu'à la fin de ce dix-neuvième siècle, qui a assisté à l'émancipation politique des seize républiques dont l'Europe latine était maîtresse dans le Nouveau Monde, on contemplât avec indifférence la lente disparition de tant de peuplades.

Les philanthropes, qui ont tant fait pour la libération des « esclaves noirs », ont le devoir de plaider la cause du relèvement des « esclaves rouges ». Les savants n'ont que le temps de mettre à profit l'existence des dernières tribus d'Indiens pour compléter leurs études à tous les points de vue. Et les économistes peuvent se faire beaucoup pardonner en persuadant aux gouvernements de l'Amérique latine — trop enclins à dépenser le meilleur de leurs ressources budgétaires au profit exclusif des « fatigués de l'Europe » — qu'ils ont une œuvre plus pressante et plus humanitaire à accomplir : celle de consacrer une partie de leurs subsides à la « catéchèse » des anciens maîtres du sol, pour en faire la base du peuplement rationnel de leurs pays respectifs.

---

## CHAPITRE IV

*Systèmes de peuplement (suite).* — Mesures en faveur des immigrants. — L'émigrant prolétaire. — Le petit propriétaire et le petit industriel. — L'émigration des capitaux. — Négociants étrangers. — Garanties accordées aux étrangers par les lois du pays.

Un certain nombre d'années s'écouleront encore avant que l'on puisse catéchiser, d'une manière utile pour la civilisation, les Indiens disséminés dans les forêts qui bordent les rives de quelques-uns des cours d'eau de l'Amazone. En outre, depuis 1884, l'esclavage a heureusement cessé d'exister dans cette contrée, et, depuis 1888, dans tout le Brésil. Il est donc plus urgent que jamais de songer à l'introduction de bras nombreux pour mettre en valeur une terre qui ne demande qu'à produire. Le moment ne saurait être plus favorable, car, tandis que le nombre des pays d'émigration augmente, celui des pays d'immigration se rétrécit. Parmi les premiers, on compte aujourd'hui plus spécialement le Royaume-Uni de la Grande-Bretagne et d'Irlande, l'Italie, l'empire d'Allemagne, les pays Scandinaves, la Russie, l'Espagne et le Portugal, fournissant ensemble, avec le reste de l'Europe, plus d'un million d'émigrants par an. Or, au nombre des pays de grande immigration, on ne compte plus que les Etats-Unis de l'Amérique du Nord, l'Australasie, le Brésil, la République Argentine et le Canada.

Aux États-Unis de l'Amérique du Nord, les meilleures places sont prises, et ce pays adopte des mesures pour empêcher les nouveaux arrivés de faire concurrence aux ouvriers déjà établis.

L'Australie, malgré les apparences, commence à être saturée, et la preuve en est que le nombre des sorties y est presque aussi considérable que le nombre des arrivages.

La République Argentine, depuis 1889, a vu diminuer considérablement le nombre de ceux qui la recherchaient, à cause de la crise qu'elle traverse : pendant un certain temps, le nombre des réémigrés y a dépassé celui des immigrants.

Le Canada, bien qu'il cherche toujours à attirer des immigrants, a commencé à figurer au nombre des pays à émigration.

Il ne reste guère que le Brésil, et, au Brésil, l'Amazonie, qui soient un terrain neuf pour l'immigration.

Celle-ci n'y est pas encore organisée d'une manière normale. Cependant, de nombreuses lois générales en ont préparé le terrain.

C'est ainsi, par exemple, que l'acquisition des terres est facile et bon marché. On peut, pour quelques centaines de francs, se rendre possesseur d'un domaine assez considérable, quoique les opérations d'arpentage restent à la charge de l'acquéreur.

D'après le règlement en vigueur pour l'achat des terres vacantes appartenant à l'Etat, tous les terrains libres ont été divisés en deux catégories : la première comprend les terrains situés sur les bords des routes et sur les rives des cours d'eau navigables : la seconde embrasse les terrains de l'intérieur et ceux qui ne se trouvent pas situés sur les bords des rivières exploitées par la navigation. Le règlement fait encore une distinction entre les terrains destinés aux exploitations agricoles et à l'élevage et ceux acquis pour l'exploitation des industries extractives. Les catégories et les prix ont été établis ainsi qu'il suit :

1. — *Terrains situés sur les bords des routes et des cours d'eau desservis par la navigation.*

1° *Terrains destinés à l'exploitation agricole.* — De 1,500 à 2,000 mètres de façade sur 2,000 à 3,000 mètres de fond : 0,08 real le mètre. — De 2,000 à 3,000 mètres de façade sur 3,000 à 4,000 mètres de fond : 0,12 real le mètre.

2° *Terrains destinés à l'élevage.* — De 2,000 à 4,000 m. de façade

sur 4,000 à 5,000 m. de fond : 0,04 real le mètre. — De 4,000 à 5,000 m. de façade sur 5,000 à 6,000 m. de fond : 0,06 real le mètre.

3° *Terrains destinés à l'industrie extractive.* — De 2,000 à 3,000 m. de façade sur 3,000 à 4,000 m. de fond : 0,1 real le mètre. — De 3,000 à 4,000 m. de façade sur 4,000 à 5,000 m. de fond : 0,2 r. le mètre.

## II. — *Autres terrains.*

1° *Terrains destinés à l'exploitation agricole.* — De 2,000 à 4,000 m. de façade sur 3,000 à 4,000 m. de fond : 0,05 r. le mètre. — De 4,000 à 5,000 m. de façade sur 4,000 à 5,000 m. de fond : 0,08 r. le mètre.

2° *Terrains destinés à l'élevage.* — De 4,000 à 5,000 m. de façade sur 6,000 à 8,000 m. de fond : 0,03 r. le mètre. — De 8,000 à 12,000 m. de façade sur 10,000 à 12,000 de fond : 0,05 r. le mètre.

3° *Terrains destinés à l'industrie extractive.* — De 6,000 à 8,000 m. de façade sur 6,000 à 8,000 m. de fond : 0,08 r. le mètre — De 8,000 à 10,000 m. de façade sur 8,000 à 10,000 m. de fond : 0,15 r. le mètre.

Non seulement on peut acquérir les terres du domaine de l'Etat à un prix excessivement bas, comme aussi le gouvernement se préoccupe déjà du logement des futurs immigrants. Un emplacement a été choisi pour bâtir une hôtellerie d'immigrants, où ceux-ci seront logés, nourris et assistés pendant les premiers jours de leur arrivée, jusqu'à leur placement définitif.

D'autres mesures seront prises prochainement par le Congrès, d'accord avec le vice-gouverneur en exercice, pour déterminer les « fatigués de l'Europe » à prendre le chemin de l'Amazone.

« Quand je me rappelle, écrit Agassiz (1), combien de gens misérables j'ai vus en Suisse, courbés sur une boîte de montre ou sur un

(1) Voyez : *Voyage au Brésil*, par M. et Mme Louis Agassiz, Paris, 1869.

mérier à dentelles, osant à peine lever les yeux de dessus leur ouvrage, et cela du lever du soleil jusqu'avant dans la nuit, sans parvenir, même à ce prix, à gagner de quoi suffire à leurs besoins: et quand je songe combien facilement tout pousse ici, sur une terre qu'on aurait pour rien, je me demande par quelle fatalité étrange une moitié du monde regorge tellement d'habitants qu'il n'y a pas de pain pour tous, tandis que dans l'autre la population est si rare que les bras ne peuvent suffire à la moisson! L'émigration ne devrait-elle pas affluer à larges flots en cette région si favorisée de la nature et si vide d'hommes: »

Grâce aux mesures libérales que nous venons de mentionner, l'émigration ne tardera pas à s'emparer de l'Amazone et à y faire fleurir toutes les merveilles de l'Europe.

L'émigrant se tromperait pourtant étrangement s'il s'imaginait que dans un tel pays on peut conquérir la fortune ou seulement le bien-être sans travail.

L'Amazone a besoin de bras: mais là, moins que partout ailleurs, il n'y a place ni pour l'oisif, ni pour le vagabond. Certains spéculateurs doivent également en être écartés.

Nous ne voulons que des hommes industriels, laborieux, que le sort n'a pas favorisés dans la mère patrie, des hommes ayant la volonté bien arrêtée de s'adonner à un métier sérieux, à l'industrie ou à l'agriculture, pour leur profit personnel et pour le bénéfice du pays qui les accueille. Ceux qui traverseront les mers dans ce noble but sont sûrs de trouver dans l'Amazone l'emploi utile et largement rémunérateur de leurs bras, de leur intelligence et de leur argent.

On peut classer en trois grandes catégories les personnes qui cherchent à émigrer: la première comprend les prolétaires; la seconde embrasse les petits propriétaires, fermiers ou industriels; dans la troisième on trouve les capitalistes, ceux qui veulent faire fructifier leur avoir d'une manière plus rapide.

Le prolétaire ne possède rien que sa personne et sa puissance de

travail — *omnia mea mecum porto*. Pour des pays comme l'Amazonie, ce rien, qui est une force et l'origine de tout, n'est pas à dédaigner. On suppose toutefois que le prolétaire est courageux, honnête et animé du désir de bien faire.

Nous disons que ce semblant de rien n'est pas à dédaigner. Il suppose, en effet, un capital personnel comprenant : l'instruction du travailleur, le métier qu'il a appris, l'adresse particulière et le génie inventif qu'il peut posséder. J. B. Say n'a pas hésité à dire qu'un homme qui a achevé sa croissance est un capital accumulé, et Mac-Culloch a soutenu que tout individu arrivé à maturité peut être considéré comme une machine qui a coûté vingt années d'attention soutenue et un capital considérable en déboursés de construction. Edward Young, chef du bureau de statistique à Washington, pense que la somme de 1.000 dollars ou 5.000 francs peut être estimée comme représentant la valeur moyenne de chaque personne ajoutée d'une manière permanente à la population d'un autre pays que le sien. Et c'est pour cela que si l'État de l'Amazonie introduisait, par exemple, 50.000 immigrants d'Europe en cinq ans, en dépensant pour chacun d'eux 250 francs en frais de recrutement, de transport, de réception, d'assistance et de placement, il aurait fait une excellente affaire, tout en hâtant son peuplement, — puisqu'il aurait dépensé 12.500 000 francs, et aurait reçu un capital-bras représentant 250.000.000 de francs, soit vingt fois la somme déboursée.

Le prolétaire possède de la force accumulée. C'est à lui de la rendre productive, au lieu de l'alimenter au détriment de la communauté en vivant dans la paresse. En ce cas il serait un fléau. Le capitaliste oisif a du moins ses capitaux qui produisent à sa place.

Le prolétaire n'est donc un immigrant précieux qu'autant qu'il sait un métier quelconque et qu'il a l'intention de s'en servir. Remplissant ces conditions, il trouvera facilement une occupation dans un pays qui a entrepris de grands travaux publics, et qui en entreprendra d'autres.

Les ouvriers qui ont le plus de chance de trouver une occupation immédiate dans l'Amazone sont : les maçons, les briquetiers, les tailleurs de pierres, les charpentiers, les commis, les charretiers, les manœuvres, les journaliers, les calfats, les teinturiers, les scieurs de long, les emballeurs, les garçons épiciers, les cordiers, les mécaniciens, les voituriers à bœufs, les dessinateurs, les ramasseurs de fruits, les balayeurs, les couvreurs, les ferblantiers, les tourneurs, les bûcherons, les vernisseurs, les aides-forgerons, les badigeonneurs, les portefaix, les filateurs, les tisserands, les couteliers et repasseurs, les pelletiers, les chauffeurs, les horticulteurs et maraîchers.

En même temps que le prolétaire, il y a les petits propriétaires, fermiers ou industriels, qui désirent améliorer leur sort en émigrant.

Cette classe sera fort peu nombreuse en France, où l'on vit attaché à son lopin de terre, content de peu. On y recrutera plus volontiers des ouvriers agricoles ou d'anciens fermiers et industriels ayant fait de mauvaises affaires : ceux, en un mot, des habitants des campagnes qui émigrent sur Paris.

La situation de ces derniers, pourvus d'un petit capital, sera plus belle que celle du simple prolétaire, à condition toutefois qu'ils prennent la peine de travailler d'abord pour le compte d'autrui sans engager leur argent du premier coup dans un pays où tout sera nouveau pour eux. Ils arrivent, en effet, dans une contrée étrangère, dont ils ne connaissent généralement ni la langue, ni les mœurs, ni les besoins, ni les divers genres de culture et d'industrie. Ils ont donc besoin, pour ne pas faire fausse route, de direction et de conseils. Ils devront faire l'apprentissage du pays. Il faut qu'ils se soumettent à cette situation provisoire, s'ils ne veulent pas aventurer ce qu'ils possèdent ; il faut qu'ils préparent leur acclimatation et que, tout en augmentant leur capital par le travail salarié, ils apprennent à connaître le pays avec ses besoins agricoles, commerciaux et industriels.

C'est après ce noviciat que le colon s'établira sans crainte. Une fois

installé, il sera en état, à son tour, de fournir du travail à ses compatriotes récemment arrivés, car la fertilité du sol est telle que les produits plantés et semés par quatre bras en exigent huit, l'année suivante, pour les cueillir. C'est ainsi seulement que la petite et la moyenne propriété se créeront dans ces parages.

Il nous reste à parler de la troisième catégorie d'émigrants, des capitalistes. Ceux-là aussi ont chance de réussir au delà de leurs espérances, dans un pays où les capitaux manquent autant que les bras, et où l'argent trouve toujours un emploi constant et facile, des intérêts de premier ordre, et ne parvient pas à suffire à toutes les nécessités du progrès rapide du commerce.

Les grandes banques, les compagnies d'assurances, les entreprises commerciales et industrielles par société restent encore à fonder. Les grandes exploitations agricoles et forestières attendent des mises de fonds pour produire des millions. Heureux les capitalistes qui arriveront bons premiers !

Une considération, d'ailleurs, doit encourager ou du moins rassurer les Européens qui désireront se fixer dans l'Etat de l'Amazone : c'est qu'il y trouveront déjà un certain nombre de leurs compatriotes auxquels la fortune a souri et qui occupent une excellente situation commerciale, soit dans la capitale, soit à l'intérieur.

A Manáos, on compte bon nombre de magasins et d'établissements de commerce appartenant à des étrangers ; ils sont même en général supérieurs en nombre et en importance aux maisons appartenant à des Brésiliens.

Les étrangers qui dominant sont les Portugais. Ils occupent une place à part au Brésil. Ils ont, en effet, de commun avec nous l'origine, la langue, la religion, les mœurs, une partie de leur histoire et des intérêts engagés depuis de longues années. Leur situation exceptionnelle s'explique donc naturellement. Le Portugais n'est ni un étranger complètement, ni tout à fait un Brésilien. C'est une sorte d'ancêtre historique, comme l'Anglais pour le Yankee.

A côté des Portugais, d'autres étrangers figurent honorablement. A Manáos, on compte, rien que parmi les maisons de gros et de commission : des Américains du Nord, des Anglais, des Français, des Allemands, des Italiens.

Tous les étrangers sont accueillis au Brésil avec la plus grande cordialité. Il n'y a pas une seule nation au monde qui fasse plus de cas de l'immigrant, et qui s'empresse de le lui prouver dans toutes les occasions. Ses droits sont respectés et ses relations civiles sont protégées par des lois très libérales. C'est Agassiz, citoyen de la grande République des Etats-Unis, né en Suisse, dans une autre République, qui a écrit ces lignes : « On ne saurait rien imaginer de plus libéral que la législation brésilienne. » Elle devance, sur ce point, la plupart des États de l'Europe, si fiers de leur organisation politique.

Comme les Brésiliens, les étrangers peuvent recevoir gratis, dans les écoles primaires publiques, l'instruction élémentaire; et, comme eux, ils peuvent s'inscrire dans les lycées et dans les autres établissements. Ils voyagent partout avec la liberté qui est accordée aux naturels du pays, et, comme ceux-ci, ils peuvent invoquer la garantie de l'*habeas corpus*. A la condition qu'ils se soumettent aux prescriptions légales, qui ne sont rien moins que tracassières, ils peuvent exercer tous les commerces, toutes les industries qui ne sont pas contraires aux bonnes mœurs, à la salubrité et à la sécurité publiques. Ils peuvent disposer de leurs biens, et jouissent intégralement des droits de propriété accordés aux citoyens brésiliens. La plus complète liberté de conscience leur est laissée. Il n'y a pas de religion d'Etat.

Les droits des enfants d'étrangers nés au Brésil ont attiré plus spécialement l'attention du législateur. Il a été décrété que le statut civil des étrangers adultes résidant au Brésil, et qui n'y sont pas pour le service de leur propre pays, est également applicable au statut civil de leurs enfants, mais seulement pendant la minorité de ceux-ci. A leur majorité, ils entrent dans la jouissance des droits attribués aux citoyens brésiliens eux-mêmes.

La Brésilienne qui se marie à un étranger suit la condition de son mari ; il en est de même de l'étrangère qui épouse un Brésilien : elle devient Brésilienne *ipso facto*. — La loi ne reconnaît que le mariage civil.

La succession des étrangers décédés au Brésil est réglée, en général, par la même procédure et par les mêmes autorités qui interviennent dans la succession des nationaux, à moins qu'il n'y ait des conventions consulaires spéciales avec le pays du décédé : dans ce cas, c'est la convention consulaire qui fait autorité. — Pour certains pays, après un simple arrangement conclu par un échange de notes établissant la réciprocité, le Brésil reconnaît l'autorité des consuls suivant des règles déterminées.

Le Brésil a conclu des traités pour l'extradition des criminels avec la plupart des pays civilisés.

Les lettres de naturalisation sont accordées avec la plus grande facilité et sans frais. — Les étrangers naturalisés jouissent des mêmes droits et des mêmes prérogatives que les Brésiliens de naissance, avec de minces restrictions politiques n'atteignant, d'ailleurs, qu'un nombre fort limité de naturalisés, car, heureusement pour notre esprit national, bien peu d'entre eux ont des aspirations politiques.

Les lois de l'Union Fédérale sur la naturalisation et les droits de propriété, de même que les lois et règlements de l'Etat, favorisent donc par tous les moyens l'étranger immigrant.

Les sources certaines de richesse que la nature lui présente, les salaires relativement élevés qui lui sont offerts, concourent également à l'attirer en une région bénie où les misères de la vieille Europe seront longtemps encore inconnues, où l'existence est assurée à tout homme de bonne volonté, et où l'on peut enfin édifier des entreprises durables.

L'espace est bien mesuré sur l'antique terre d'Europe, et ce n'est pas encore demain que l'expropriation collectiviste assurera à tous les citoyens la propriété indivise et impersonnelle du sol. Les faiseurs

d'utopies, qui trouvent qu'il n'y a plus place pour tout le monde sur l'ancien continent, feraient bien de tourner leurs regards vers l'Amazonie et d'encourager les deshérités à aller devenir propriétaires en une terre qui s'offre d'elle-même.

---

## CHAPITRE V

*Systèmes de peuplement* (suite). — L'Indien servant d'appoint à la colonisation européenne. — Tentatives faites en ce sens. — La classification des Indiens d'après le Dr Von Martius. — Nouvelle classification des Indiens de l'État de l'Amazone. — Liste de 373 tribus.

L'Européen qui a découvert l'Amérique du Sud n'a jamais bien compris, nous l'avons dit, son rôle civilisateur auprès des populations indigènes. Pendant les premiers temps de la conquête, civiliser signifiait pour lui appeler les Indiens à recevoir le baptême chrétien et procéder à des trocs lucratifs avec les sauvages, les « gentils ». Plus tard, lorsque l'homme de la métropole se fut rendu compte des richesses du sol et du sous-sol de ces nouveaux pays, il effectua, sous le nom de rachats (*resgates*), d'immenses razzias pour chercher parmi les Indiens des esclaves tout acclimatés et durs à la besogne. C'est l'époque des grandes hécatombes. Dans ses annales, Berredo (1) parle de l'une de ces expéditions qui eut lieu le 7 janvier 1665, et « pendant laquelle 300 malocas ou hameaux du rio Urubú furent livrées aux flammes, 700 cadavres d'Indiens jonchèrent le sol sur lequel ils étaient nés, et 400 prisonniers furent emmenés aux établissements des conquérants. »

Les Jésuites élevèrent la voix en faveur de la race opprimée. Le marquis de Pombal ne tarda pas à les supprimer. Nous sommes assez indépendant pour dire sans ambages que la suppression des Jésuites au Brésil fut un pas en arrière et frappa de mort l'œuvre de la civilisation des Indiens.

Cette œuvre, on essaie de la reprendre de nos jours, et le vice-gou-

(1) Bernardo Pereira de Berredo: *Annaes Historicos do Estado do Maranhão...*, Lisboa, 1749.

verneur actuel de l'État de l'Amazone, le colonel José Ramalho, s'est honoré en rétablissant dernièrement la direction générale des Indiens, avec des directeurs partiels pour chaque région. A la tête de ce nouveau service se trouve le Baron de Manáos, enfant du pays, et la direction des Indiens du rio Branco a été confiée à M. Tenreiro-Aranha, fils du premier président de la province de l'Amazone, après qu'elle fut détachée de celle de Pará, en 1852.

C'est pour aider à cette œuvre, excellente entre toutes, que nous avons procédé au cataloguement des tribus anciennes et contemporaines de tout l'État de l'Amazone.

En 1867, le Dr von Martius, l'infatigable savant bavarois qui consacra plus d'un demi siècle de sa vie à l'étude des choses brésiliennes, procéda à la classification des tribus indiennes du Nouveau Monde dans un livre connu (1). Il étudia non seulement les tribus anciennes et actuelles du Brésil tout entier, mais encore celles de l'Amérique du Sud, des Guyanes, des Antilles et quelques-unes de l'Amérique du Nord. Son catalogue comprend environ 500 tribus.

Reprenant le travail de l'illustre ethnographe, nous avons procédé à une œuvre plus modeste, qui n'embrasse que les tribus de l'État de l'Amazone, depuis le milieu du xvii<sup>e</sup> siècle jusqu'à nos jours. Nous avons négligé, intentionnellement, même les tribus du grand fleuve qui ne se trouvent pas sur le territoire de cet État. Malgré cette délimitation, nous avons pu énumérer près de 400 tribus différentes dans l'État de l'Amazone seulement, et notre liste renferme des indications sur 230 tribus environ, dont le Dr von Martius ne fait pas mention.

Les seules sources auxquelles nous ayons puisé sont les Voyages de Noronha et de Ribeiro de Sampaio, déjà cités dans le cours de ce livre, la chronique imprimée de Simon de Vasconcellos (2), la chro-

(1) Dr Carl. Friedrich Phil. v. Martius : *Zur Ethnographie Amerika's zumal Brasiliens*, Leipzig, 1867.

(2) Padre Simão de Vasconcellos : *Chronica da Companhia de Jesu do Estado do Brasil*. Lisboa, 1663.

nique inédite de Jean-Philippe Bettendorff (1), l'étude de Bernardino de Souza (2) et les rapports des présidents et des gouverneurs de l'Amazone. Ce sont ces derniers surtout, ignorés du D<sup>r</sup> von Martius, qui nous ont permis d'être beaucoup plus complet que lui.

Voici cette liste, intéressante dans son aridité :

(1) Padre Ioao Fellippe Betendoreff (sic) : *Chronica da Missão da Companhia de Iesus em o Estado do Maranhão*, Man. de la Bibliothèque Publique de Lisbonne, 1699.

(2) Conego Francisco Bernardino de Souza : *Commissão do Madeira*. 1<sup>a</sup> Parte, Rio, 1874

# LISTE ALPHABÉTIQUE

DES

*Tribus indiennes de l'Etat de l'Amazonie depuis 1768 jusqu'à  
nos jours.*

## A

1. *Abacâtes*, anciens Ind. de l'Amazonie, cités par S. de Vasconcellos. Leur nom signifie avocat, le fruit (*Persea Gratissima*).

2. *Abacaxis*, *Abacachis*, *Abacachys*, Ind. du rio Negro et du Madeira; furent des premiers à se grouper, sous la surveillance des Missionnaires, dans le village de Serpã, aujourd'hui Itácoatiára, établi alors sur le rio Abacaxis. Abacaxis est un ananas brésilien (*Abi-acoigoé*, "âcres et ah!").

3. *Abaetés*, anc. Ind. du rio Madeira, cités par C. de Acuña. Martius prétend que ce sont les mêmes que l'on a désignés, depuis, sous le nom de *Abactis*, *Abacâtes* ce qui n'est guère vraisemblable. Leur nom vient de *Abateté*, hommes habiles.

4. *Acângas-Pirangas* (Têtes Rouges), Ind. actuels du Madeira.

5. *Acaráiuáras*, *Acaráiuarás* (Nation des poissons acarás. *Lobotes*), Ind. qui à la fin du XVIII<sup>e</sup> siècle habitaient encore les rives de l'Abacaxis, du Canumá et du Maués.

6. *Acarapis*, *Agaranis*, Ind. du rio Negro et du rio Branco qu'on retrouvait encore à la fin du XVIII<sup>e</sup> siècle aux sources du rio Parime.

7. *Acauans*, *Acauás*, *Acauás* (Les Batailleurs), anc. Ind. du bas Amazonie; ils tiraient leur nom de l'acauan (*Falco cachinans*), oiseau qui joue un grand rôle dans les superstitions des Ind. ni-civilisés de l'Amazonie.

8. *Achouaris*, anc. Ind. du Juruá et du Solimões, qui, à la fin du XVIII<sup>e</sup> siècle, habitaient encore près d'Egas, sur le rio Tefé.

9. *Addarâias*, anc. Ind. du rio Negro.

10. *Adoriás*, anc. Ind. de l'Amazonie disparus depuis le commencement du XIX<sup>e</sup> siècle.

11. *Aguáras*, *Aguáyras*, anc. Ind. des Tupis du Nord, cités par C. de

Acuña; probablement les mêmes que les *Aguarás* du rio Uaupés, signalés par Alex. R. Ferreira en 1785.

12. *Aguas*, nom générique désignant les tributs de la race des Omáguas. D'après von Martius, *água* n'est que le mot tupi *ava*, *aba* ou *úva*, qui signifie homme, maître libre. Plusieurs tribus portent ce nom avec un qualificatif : *En-aguas*, les bons; *Sari-maguas* (en portugais *Sorimão*, pluriel *Sorimões*.) d'où le haut Amazone a pris le nom de Solimões. D'après le même auteur, ils n'auraient rien de commun avec les *Umáuas* du haut Japurá.

13. *Aicás*, Ind. entièrement sauvages du rio Uaracá.

14. *Aitouariás*, Ind. des rios Abacaxis, Canumá et Maués.

15. *Ajururís*, *Ajururés* (les Perroquets), Ind. du Madeira; semblent être les mêmes que les *Aráras* (aras), ainsi nommés à cause de leur habileté à préparer des ornements en plumes d'aras.

16. *Amaribas*, *Amaribás*, *Amaripas*, *Amaripás*, Ind. du Tacutú; A. R. Ferreira et M. da Gama-Lobo d'Almada les signalaient sur le rio Branco à la fin du xviii<sup>e</sup> siècle; ils allaient souvent jusqu'au hameau de S. Joaquim. D'après Shomburgk, la tribu serait éteinte, en tant que nation indépendante, et ses débris se seraient fondus avec d'autres tribus.

17. *Amazonas*, *Amazones*, *Icamiabas*, *Ycamiabás*, *Cunhãtese Cuymas*, *Cougnantainsecouimas*, *Coniapuyáras*, *Comapuyáras*, *Conyapuyáras*, *Aikeambenamos*, Indiennes vivant sans hommes, que F. de Orellana fut le premier à signaler sur les rives du Jamundá, cours d'eau qui sert de limite aux États de Pará et de l'Amazone.

18. *Ambuás*, *Ambuas*, anc. Indiens du Teffé, du Japurá et du rio Içá, qui habitaient près de Nogueira, à la fin du xviii<sup>e</sup> siècle.

19. *Anamaris*, anc. Indiens de l'Amazone, cités par S. de Vasconcellos.

20. *Ananáas*, *Anúnas*, anc. Ind. du rio Uaupés, filiiés à la tribu des Uaupés.

21. *Anas*, *Aánas*, *Anás*, *Uayúanas*, anc. Ind. du rio Negro et du Padauri. d'où ils avaient déjà émigré à la fin du xviii<sup>e</sup> siècle.

22. *Andurás*, anc. Ind. de l'Amazone cités par S. de Vasconcellos. Probablement les mêmes que les *Andirás*, *Andiras*, *Morcegos*, *Murcialegos* (Chauves-Souris), appelés aussi *Jauarités* ou jaguars, à cause de leur férocité.

23. *Aneaquís*, Ind. de Silves.

24. *Anhuaques*, *Anhukises*, *Anhuquicès*, Ind. réunis, avec ceux d'autres tribus, en 1839, dans un village nommé Porto-Alegre, dans le district de

S. Joaquim, sur le rio Branco, au nombre de 2.000 environ. En 1852, le village était déjà en pleine décadence, faute de missionnaires.

25. *Aniãnas*, Ind. du Japurá; avaient un instrument spécial, le *trocato*, pour avertir, à 2 et 3 lieues de distance, les tribus voisines.

26. *Anibas*, *Anibás*, *Anoiũbas* (Hommes de l'autre côté), anc. Indiens du rio Aníba.

27. *Anicorés*, *Arucunans*, *Aricunanés*, *Aricorimbys*, anc. Ind. du rio Negro et du Madeira, presque entièrement disparus depuis une soixantaine d'années. Leur nom paraît venir du rio Anicoré ou Manicoré, eau rapide.

28. *Apenaris* (Hommes venant de loin), anc. Ind. du Juruá, encore nombreux à la fin du xviii<sup>e</sup> siècle.

29. *Apiacás*, *Appiacás*, *Apiãcas*, Ind. pacifiques des terres entre l'Amazonie et Matto-Grosso. Le général Machado de Oliveira (Rev. Trim. do Inst., Rio, 1856) dit qu'ils étaient, il y a 45 ans, encore fort nombreux, 16.000 au moins.

30. *Apolinas*, *Apolinás*, Ind. du Purús; probablement les mêmes que les Apurinãs ou *Ipurinãs*. (Voir ce mot.)

31. *Aponariás*, *Apinariás* (Hommes sauvages), Ind. du Madeira.

32. *Aquinaús*, anc. Ind. de l'Amazonie, cités par S. de Vasconcellos.

33. *Aragoanainós*, anc. Ind. de l'Amazonie, cités par S. de Vasconcellos.

34. *Araicás*, *Araicús*, *Araycús*, *Uaraycús*, Ind. du Jutahy, du Juruá et du Javary, encore nombreux à la fin du xviii<sup>e</sup> siècle.

35. *Arapassus*, *Arapacús*, Ind. du rio Uaupés, signalés par Alex. R. Ferreira à la fin du xviii<sup>e</sup> siècle.

36. *Arapaxis*, Ind. du rio Uaupés, rencontrés encore par Alex. R. Ferreira à la fin du xviii<sup>e</sup> siècle.

37. *Araquaxús*, *Araquajús*, Ind. de l'Amazonie qui existaient encore au commencement du xix<sup>e</sup> siècle.

38. *Aráras* (Aras, semblables au jour, à la lumière), Ind. du Mauès, du Madeira, du rio Negro et du haut Purús, qui comptent parmi les plus beaux types d'Ind.

39. *Araruás*, *Alaruás*, *Aráruas*, *Araós*, *Aróas*, *Aráus*, Ind. du Japurá et du Juruá. Ils ont les oreilles percées et ornées de plumes de toucans.

40. *Arauaris*, Ind. du Juruá, encore nombreux à la fin du xviii<sup>e</sup> siècle.

41. *Aricoronés*, *Urucurynyrs*, Ind. du Madeira, près des Cataractes.

42. *Ariinis*, *Ayrinis*, *Aryhînis*, *Araynis*, *Ayrinys* (Les Grands Parents), Ind. du rio Negro, ayant presque entièrement disparu à la fin du xviii<sup>e</sup>.

siècle. Ils parlent la langue Bahé ou Baré qui, d'après A. de Humboldt, est usitée par tous les Ind. du rio Negro.

43. *Arinos, Arinas, Arynas*, anc. Ind. du Branco, nombreux encore à la fin du xviii<sup>e</sup> siècle. Gama-Lobo les représente comme des déserteurs des possessions espagnoles.

44. *Ariquénas, Uariquénas, Uerequénas, Arecúnas, Aricunás*, Ind. du Madeira, Jatapú, de l'Uatumá, de l'Içána et du rio Negro, ayant en commun avec les Manãos plusieurs usages identiques à ceux des Israélites; tissaient le coton.

45. *Aroaquis, Aroaquiç, Aruaquis, Aruaquys, Arauaks, Arawaaks, Aruacs, Arouages, Uaruauquis, Paurauúnas*, nation puissante qui habitait entre le rio Negro et l'Uatumá et le Jatapú, s'étendant sur le Matary et l'Urubú; encore aujourd'hui habite le rio Uatumá. Les Pariquis, les Uasahys et les Jauaperys semblent des branches de cette grande nation. En 1669, le père Théodose disait qu'ils avaient leur principale demeure sur le Jauapery, où Ferreira et Noronhales signalèrent à la fin du xviii<sup>e</sup> siècle. En 1787, Gama-Lobo parle de 3 hameaux qu'ils avaient sur le rio Caumé, dans la région du rio Branco.

46. *Arunás, Arynás*, Ind. du Juruá et du rio Negro.

47. *Assaianis, Assaunauis, Cassahyanis*, Ind. du rio Ixié et du rio Içána.

48. *Assawaras, Assaváras*, Ind. du rio Negro. paraissant filiiés aux Aruaquis.

49. *Aturahis, Aturahiç, Aturahiós, Atorais, Aturiahús, Aturáiús, Aturaidás, Atyrais, Atajnarús, Uitarais* (tresseurs de paniers), Ind. du rio Branco et du Tacutú.

50. *Aturès*, Ind. disparus vers le milieu du xviii<sup>e</sup> siècle. Alex. de Humboldt raconte avoir rencontré à Maipure un vieux perroquet parlant leur langue, que les Indiens du voisinage eux-mêmes n'entendaient plus.

51. *Aturarys*, anc. Ind. cités par Cardim; peut être les mêmes que les *Aturiaris*, cités par S. de Vasconcellos.

52. *Auinamarys*, Ind. actuels du haut Purús.

53. *Aurabaris*, anc. Ind. de l'Amazone, cités par S. de Vasconcellos.

## B

54. *Baeúnas*, anc. Ind. de Silves.

55. *Baiúnas, Bayúnas, Bayanais, Banhumas*, Ind. du rio Negro.


56. *Baibiris*, Ind. du Juruá.

57. *Banibas, Baniuas, Banivas, Manivas*, Ind. du rio Negro.

58. *Bapiánas*, Ind. du rio Negro.

59. *Barabatánas*, *Bauatanas*, Ind. de l'Apaporis.

60. *Barés*, Ind. puissants et nombreux du rio Negro, répandus jusqu'au Madeira et au Japurá.



46. — *Chef des Indiens Catauixis.*

61. *Bauaris*, Ind. du Juruá.

62. *Boanaris*, *Boavatánas*, Ind. de l'Uaupés.

63. *Brauaris*, Ind. du Maués.

64. *Bugés*, Ind. du Juruá.

65. *Buibaguás*, Ind. du Juruá.

66. *Burenaris*, Ind. du rio Negro.

67. *Burururús*, Ind. du rio Urubá, dont le nom est une corruption de *Burururús*.

## C

68. *Cabouquénas*, Ind. du rio Urubù.
69. *Caburicénas*, Ind. du rio Negro.
70. *Cacatapuyas*, Ind. du rio Içá ; passaient pour anthropophages. Tatouage : une large raie noire, allant des oreilles au nez.
71. *Cachaparís*, *Cachaparys*, Ind. du Purús.
72. *Cacheguénas*, anc. Ind. de l'Amazone, cités par Bettendorff.
73. *Cagoás*, anc. Ind. de l'Amazone, cités par S. de Vasconcellos.
74. *Caixánas*, Ind. du Japurá.
75. *Cambébas*, *Campévas*, *Omaguás*, *Homaguás*, *Omacuás*, *Umauás*, *Umáuas* (Têtes Aplaties), Ind. du Padauari, du Juruá. du Solimões et du Javary. A la fin du XVIII<sup>e</sup> siècle, ils avaient leur centre à S. Paulo d'Oliveça, mais la tradition les représentait comme ayant émigré du Pérou. D'après R. de Sampaio, ils étaient les Indiens « les plus civilisés et les plus rationnels » ; leur teint était moins foncé et leur aspect plus attrayant que ceux des autres Indiens ; ils s'habillaient de cotonnades préparées par les femmes de la tribu. Pour lancer leurs flèches, ils ne se servaient pas d'arcs. Ce sont eux qui ont appris aux autres Indiens l'usage du caoutchouc.
76. *Canamarys*, *Canamaris*, *Canamarés*, Ind. pacifiques du haut Purús, du Juruá et du rio Iruxy, où ils avaient deux malócas en 1851 ; ils sont agriculteurs, plantent et tissent le coton.
77. *Caniçoaris*, *Canisiuaras*, Ind. de l'Amazone, cités par S. de Vasconcellos.
78. *Carabajánas*, Ind. de l'Amazone.
79. *Caraganás*, Ind. de l'Amazone, cités par S. de Vasconcellos.
80. *Carajás*, *Caraiás*, *Carayás*, *Caraiyais*, Ind. de Silves et du rio Negro, ennemis nés des Manáos.
81. *Carajahis*, Ind. du rio Negro.
82. *Carapanaris*, Ind. de l'Amazone, cités par S. de Vasconcellos.
83. *Carapanás*, Ind. du rio Içána, dont 892 avaient été catéchisés par les capucins, en 1888.
84. *Cariánas*, *Carabánas*, *Caribanas*, Ind. du rio Negro.
85. *Cariguáras*, *Cariguánas*, *Cariguanos*, Ind. de l'Amazone, cités par Bettendorf.
86. *Caripúnas*, *Caripunás*, *Cauripúnas*, *Caribes*, Ind. caraïbes du rio Negro, du Madeira et du Purús.
87. *Carucúras*, Ind. de l'Amazone.
88. *Carumans*, Ind. du haut Purús.

89. *Catauixis, Cathauixys*, Ind. du Solimões, du Juruá, du Tefé et du moyen Purús ; ces derniers ont le teint relativement clair ; ils sont laborieux et font de la céramique grossière. Ceux du Solimões ont le corps couvert de taches.

90. *Catianas*, Ind. actuels du haut Purús.

91. *Catuquinas, Catoquinas, Catuqueiras*, Ind. du Tefé, du Juruá, du Jutahy et du bas Purús.

92. *Cauínas, Cauanis, Coínis, Coeuínas, Cabeuínas*. Ind. du Juruá, du rio Negro et de l'Uaupés. Ribeiro de Sampaio les dépeignait en 1775 comme ayant à peine 5 palmes de haut (1 m. 10).

93. *Cauaxis*, Ind. du Juruá.

94. *Cauiaris, Cauiyaris*, Ind. du Japurá.

95. *Caxararys*, Ind. du moyen Purús ; laborieux et pacifiques.

96. *Cayaxinas, Cauixónas, Cauixónas, Cujubicénas*, Ind. de Tonantins.

97. *Cayuicenas, Cayuoicinas, Cayuicenas*, Ind. du Japurá, du rio Içá et de Tonantins ; enclins à l'agriculture.

98. *Cequénas*, Ind. du rio Negro.

99. *Cericumás, Cericúmas, Cericúnas, Cericauás, Crichanás*, Ind. du rio Branco, du rio Negro et du Jauapiry.

100. *Chaperás, Chaperús*, Ind. du rio Negro.

101. *Chayautús, Chaiaiutús*, Ind. du Javary et du Jutahy.

102. *Chibáras, Chibarás, Chivaros*, Ind. du Juruá.

103. *Chimánas*, Ind. du Java'y. Peut-être les mêmes que les *Xománas*.

104. *Chiriibas*, Ind. du Juruá

105. *Cigananerys*, Ind. du haut Purús.

106. *Cipós* (Lianes). Ind. des affluents du Purús.

107. *Cirús*, Ind. d'Egas.

108. *Clituás, Chituás*, Ind. du rio Içá.

*Coatátapiiyas, Coatátapuyas, V. Uginos.*

*Cócas, V. Uariús.*

109. *Cochiuáras, Cuchi-uáras, Cuchiurás, Cuchig-uáras, Cuchiguáras*, Ind. du Coary.

110. *Cocruínas, Cocrínas*, Ind. du Tefé.

111. *Coerúnas*, Ind. du Japurá et du Tefé.

112. *Coeuínas, Coiánas*, Ind. du rio Negro.

113. *Colinos, Calinas, Curinas, Corinús*, Ind. nomades du Juruá et de S. Paulo d'Oliveira.

114. *Comanys, Comanis, Conamis*, Ind. de Silves et du Maués.

115. *Conamánas*, Ind. de Jutahy et de Fonte-Bôa, qui se mirent en rapport avec les Portugais dès les premiers temps de la découverte.

116. *Coratús, Coretús*, Ind. du Tefé et du Japurá.  
 117. *Cotocerianás*, anc. Ind. de l'Amazone, cités par S. de Vasconcellos.  
 118. *Cubeuínas. Cubenánas*, Ind. du rio Negro.  
 119. *Cucámas, Cocámas*, Ind. de Caldeirão et de Manaquiry.



47. — Jeune Indien Caxarary.

120. *Cudujaris, Cudajaris*, Ind. du rio Negro.  
 121. *Cuenacás*, Ind. du rio Negro.  
 122. *Cujigeneris*, Ind. du Purús.  
 123. *Cumacumans*, Ind. de l'Araporis.  
 124. *Cumaruniarús*, anc. Ind. de l'Amazone, cités par S. de Vasconcellos.  
 125. *Cumayaris*, anc. Ind. de l'Amazone, cités par Bettendorff.

126. *Cumuramás*, Ind. de Fonte-Bóa.
127. *Curanóos*, *Curanáus*, Ind. du rio Negro.
128. *Curenqueús*, *Corínqueans*, anc Ind. de l'Amazone, cités par S. de Vasconcellos, qui les dépeint comme des géants de 16 palmes de haut (3 m, 52), portant des pépites d'or aux lèvres et au nez.
129. *Curêras*, Ind. du rio Cadayari, dont 786 avaient été catéchisés par les capucins en 1888.
130. *Curicicuris*, *Curúicicuris*, Ind. céramistes du Teffé et du Juruá, chez qui Pedro Teixeira (1637-39) acheta des barres d'or lors de son fameux voyage.
131. *Curiciraris*, Ind. du Juruá.
132. *Curitiás*, Ind. du Maués.
133. *Curivaús*, Ind. du Juruá.
134. *Curuxiás*, Ind. d'Itácoatiára.
135. *Curucurús*, Ind. de l'Amazone, cités par S. de Vasconcellos.
136. *Curunarís*, Ind. de l'Amazone, cités par le même auteur.
137. *Curutahys*, *Crupatys*, Ind. gros et forts des affluents du Purús.
138. *Cuxixiniaris*, Ind. du haut Purús.

## D

139. *Dachiuarús*, Ind. du Juruá.
140. *Deçácas*, Ind. de l'Uaupés.
141. *Deçánas*, *Deçannas*, Ind. des rios Içána et Uaupés.
142. *Demacaris*, *Demacuris*, Ind. du rio Negro.
143. *Detuanús*, Ind. de l'Apaporis.
144. *Duanaes*, Ind. du rio Içána

## G

145. *Ganaris*, Ind. de l'Amazone, cités par S. de Vasconcellos.
146. *Gemiús*, Ind. du Juruá.
147. *Gepuús*, Ind. du Japurá.
148. *Goaurús*, *Goarirús*, Ind. de l'Amazone, cités par S. de Vasconcellos.
149. *Goataneis*, Ind. de l'Amazone, cités par le même auteur.
150. *Gonaporis*, Ind. de l'Amazone, cités par le même.
151. *Goyazes*, Ind. de l'Amazone, cités par le même.
152. *Guanareis*, Ind. de l'Amazone.
153. *Guanavênas*, *Guanevenas*, Ind. du rio Urubú.
154. *Guaquiaris*, Ind. de l'Amazone, cités par S. de Vasconcellos.

155. *Guaribas*, *Guarahibas* (singes hurleurs), Ind. du rio Negro.  
 156. *Guataicús*, Ind. de l'Amazone.  
 157. *Guibanás*, Ind. du Juruá.  
 158. *Guinacuinás*, Ind. de l'Amazone, cités par S. de Vasconcellos.  
 159. *Guinamás*, Ind. de l'Amazone, cités par le même auteur.  
 160. *Guirinas*, Ind. du rio Negro.

## H

161. *Hyrinas*, Ind. du rio Negro, parlant la même langue que les Manáos.  
 162. *Huiranás*, *Hurunás*, Ind. du Juruá.  
 163. *Hymanirys*, Ind. du haut Purús.

## I

164. *Iagoanais*, Ind. du Juruá.  
 165. *Içânas*, *Içannas*, Ind. du rio Içána.  
 166. *Içás*, Ind. du rio Içá ; tiraient leur nom d'un singe à la bouche noire (içá) auquel leur tatouage les faisait ressembler.  
 167. *Imainanans*, Ind. du Purús.  
 168. *Inheçguáras*, anc. Ind. de l'Amazone, cités par Bettendorff.  
 169. *Ipurinás*, *Ypurinans*, *Hypurinás*, *Apurinás*, *Jupurinás*, Ind. guerriers du Purús et du rio Ituxy, où ils avaient 18 *malócas* en 1861.  
 170. *Irijús*, Ind. du Solimões et du Purús ; avaient presque entièrement disparu de cette dernière rivière dès 1768.  
 171. *Itumiris* ou *Piratapuyas*, Ind. du rio Papury, où les capucins en avaient catéchisé 324 en 1888.  
*Iuris*. Voir *Juris*.

## J

172. *Jabânas*, *Jabahânas*, *Jahahânas*, Ind. du rio Negro et de l'Apaporis.  
 173. *Jacatiguáras*, *Jacatiguaraes*, anc. Ind. de l'Amazone, cités par Bettendorff.  
 174. *Jacúnas*, *Jaúnas*, *Jauanás*, *Quarunás*, Ind. de l'Apaporis et du Teffé.  
 175. *Jamamadys*, *Jamamandys*, *Hyamamadys*, Ind. actuels du moyen Purús ; laboureurs ; en 1881, ils y possédaient deux malocas.

176. *Jamamarys*. Ind. actuels du Purús.  
 177. *Jamimas*. Ind. du Teffé.  
 178. *Japiúas*, Ind. du rio Negro.  
 179. *Japuús*, *Japiúas*, Ind. de l'Apaporis: peut-être les mêmes que les précédents.



48. — Cactique (tchaua) des Indiens Jamamadys.

180. *Jarúnas*, *Jurunas*, *Juruínas*. Ind. du rio Negro.  
 181. *Jainas*, *Jainús*, *Jauanás*, Ind. de l'Apaporis et du Teffé.  
 182. *Jerímans*. Ind. du Juruá.  
 183. *Juamys*, *Juamis*. Ind. du Japurá.  
 184. *Juaperys*, *Jauaperys*, *Jauamerys*, *Mamerys*, *Uamerys*, *Uaimerys*, *Waimerys*, que l'on prétend être les mêmes que les *Crichanás*; Ind. actuels du rio Jauapery.  
 185. *Juberys*, *Iuberys*. Ind. du Furús et du rio Ituxy, où ils étaient concentrés dans deux malocas, en 1861.

186. *Júmis, Iúmis*, Ind. du rio Negro, du Solimões, du Juruá, du Teffé et du Madeira.

187. *Junás*, Ind. du rio Negro.

188. *Jupuares, Jupuais*, Ind. de l'Apaporis.

189. *Juquis, Juquys, Yuquis*, Ind. du Madeira.

190. *Jurimúguas, Jurimúuas*, Ind. du Juruá : « La nation la plus nombreuse et la plus guerrière de l'Amazonie », disait R. de Sampaio en 1775. En 1709, ils avaient encore une aldée sur les rives du Juruá; les Jésuites espagnols parvinrent à les faire émigrer au Pérou.

191. *Juripixúnas, Jurupixúnas*, Ind. du rio Negro.

192. *Jurys, Jurís, Iurís, Hyurys*, Ind. du rio Negro, du rio Içá et du Teffé, dont R. de Sampaio a décrit les mœurs.

## L

193. *Laganaris*, anc. Ind. de l'Amazonie. cités par S. de Vasconcellos.

## M

194. *Macipiás*, anc. Ind. de l'Amazonie. cités par S. de Vasconcellos.

195. *Macuchis, Macuxis, Macusis*, Ind. actuels du rio Branco.

196. *Macucoênas*, Ind. de l'Uaupés.

197. *Macugás*, anc. Ind. de l'Amazonie. cités par S. de Vasconcellos.

198. *Macunás, Macunés*, Ind. de l'Apaporis et du Japurá.

199. *Macús. Mahacús*, Ind. actuels du Maués. du Japurá, du rio Negro et du Papury, où les Capucins en avaient catéchisé 669 et groupé 162 dans une aldée, en 1888.

200. *Maduacás, Mandauacás*, Ind. du rio Negro.

201. *Mahaéns*, Ind. du rio Branco.

202. *Maiapenas, Maiapinas, Mapinís*, Ind. du rio Negro.

203. *Maiurúnas, Maerúnas, Maxorúnas, Maxurúnas, Majorúnas, Mangeronas*, Ind. actuels du Jurahy, du Javary et de S. Paulo d'Oliveira. Portent de longs cheveux et avaient une tonsure au milieu de la tête; ont le nez et les lèvres percés; à la lèvre inférieure et aux oreilles, des coquillages; aux coins de la bouche, des plumes d'aras; passaient pour anthropophages, et étaient accusés de manger, non seulement les prisonniers ennemis, mais les vieillards et les infirmes de la tribu.

204. *Maliás*, Ind. du Juruá.

205. *Mamúngas, Mamangás, Mamayamas, Mamayamaças*, Ind. du rio Negro et de l'Uaupés.

*Mamerys.* Voir *Juaperys.*

206. *Mamis*, Ind. du Madeira.

207. *Mamuryys*, Ind. du haut Purús.

208. *Manaós*, *Maniús*, *Manóas*, anc. Ind. du rio Negro et du Teffé, qui ont donné leur nom à la capitale de l'État de l'Amazone, où, cependant, les voyageurs du xviii<sup>e</sup> siècle ne signalent la présence que des *Banibas*, des *Barés* et des *Passés*, ces derniers y étant descendus récemment du Japurá



49. — Indien *Macuchi*.

Leur habitat primitif paraît être le Japurá. Cependant, Ribeiro de Sampaio dit, en 1775, que Thomar semble être leur capitale; ils étaient alors « la nation la plus renommée de tout le rio Negro, par la valeur, par le nombre, par la langue et par les mœurs ». Ils avaient détruit les Caraiás et tenu tête aux Barés. On les considérait comme anthropophages. Ils croyaient à deux principes : du bien, Mauari, et du mal, Saráua. Ce fut un chef des Manáos, Camandre, qui aida à la fondation de Mariuá, depuis Barcellos, ancien chef-lieu de l'Amazone. Ce fut un autre chef des Manáos, Ajuricaba, qui fit la guerre aux Portugais et tomba finalement entre leurs mains avec 2.000 hommes de sa tribu.

209. *Manauís*, Ind. du rio Negro, différents des Manãos.
210. *Manatenerys*. *Manaterys*, Ind. act. du Juruá, du haut Purus et du rio Ituxy, où ils avaient trois malocas en 1851; agriculteurs; plantaient et tissaient le coton.
211. *Manibas*, *Manivas*, Ind. du rio Queirary, où les Capucins en avaient catéchisé 900 en 1888; ils semblent une branche des *Banibas*.
212. *Mapiónas*, Ind. du Juruá.
213. *Mapiarús*, Ind. de l'Amazone, cités par S. de Vasconcellos.
214. *Maquiritaris*, Ind. du rio Negro.
215. *Marabitónas*, *Marapitanas*, Ind. du rio Negro.
216. *Maracanós*, Ind. du rio Negro.
217. *Maraimumús*, Ind. de l'Amazone, cités par S. de Vasconcellos.
218. *Maranós*, Ind. du Juruá.
219. *Marauós*. *Maruús*, *Muruuús*, *Mariruús*. Ind. du Juruá, du Javary, du Jutahy, du Japurá et du rio Içá; passaient pour anthropophages.
220. *Marianós*, *Mariarónas*, Ind. du Japurá, du Teffé et d'Egas; Bettendorff les appelle « gens riches en or ».
221. *Marigudariús*. Ind. de l'Amazone, cités par S. de Vasconcellos.
222. *Marunacús*, Ind. du Juruá.
223. *Marupôs*, Ind. du Madeira.
224. *Matanauís*, Ind. du Madeira.
225. *Matuanis*, Ind. de l'Amazone, cités par S. de Vasconcellos.
226. *Maturuús*, Ind. du rio Maués.
227. *Matuyús*, Ind. de l'Amazone, cités par S. de Vasconcellos.
228. *Mauayás*, Ind. du Japurá. Ont les oreilles percées et ornées de plumes de toucan.
229. *Maués*, *Mauhés*, *Maguez*, Ind. du Maués, du Madeira et du rio Andirá, adonnés à la préparation du guarana (*Paullinia Sorbilis*).
230. *Mauís*, Ind. du rio Negro.
231. *Maupis*, Ind. du rio Negro.
232. *Mendos*, *Mendós*, Ind. du rio Ixié.
233. *Meporis*, *Mepuris*, *Mepuriés*, *Mapuris*. Ind. du rio Negro et du Japurá; leur langue est un dialecte du Baré.
234. *Miranhas*, Ind. de Caiçara, du Japurá et du rio Içá; passaient pour anthropophages.
235. *Miriximandys*, Ind. du haut Purus.
236. *Miuruús*, Ind. de l'Amazone, cités par Bettendorff.
237. *Moacaranús*, Ind. de l'Amazone, cités par S. de Vasconcellos.
238. *Mueínós*, Ind. du rio Negro.
239. *Muennes*, Ind. du Juruá.

240. *Mundurucús, Mundrucús, Motúricús*, Ind. de l'Abacaxis, du Murumaratuba, du Canumá et du Maués; nombreux et enclins à l'agriculture.

241. *Mupius*, Ind. de l'Amazone, cités par S. de Vasconcellos.

242. *Múras*, Ind. pillards et nomades qu'on retrouve, dès les premiers temps de l'exploration, à Silves, sur tout le parcours du Madeira, à Manacapurú, sur le Purús, où ils anéantirent plusieurs tribus, sur les lacs Anamá et Cudajaz, d'où ils partaient pour faire des incursions sur le rio Negro, sur le Mamiá, sur le Tefé, sur le Japurá, sur le Javary, sur le Jauú et l'Unini; même à la fin du XVIII<sup>e</sup> siècle, ils infestaient encore les environs de Manáos. Leurs incursions retardèrent certainement le peuplement d'une partie de l'Amazone.

243. *Muzas*, Ind. du bas Purús.

## O

*Omáguas*. Voir *Cambébas*.

244. *Onamanóos, Orumanóos*, Ind. du rio Atauí.

245. *Ororupinás*, Ind. de l'Amazone, cités par S. de Vasconcellos.

246. *Ozuánas*, Ind. de l'Amazone, cités par Bettendorff.

## P

247. *Pacajús, Pacajaç, Pacaiós, Pacayaçes*, Ind. de l'Amazone, dont Bettendorff dit qu'ils parlaient la « langue générale ».

248. *Pacuris*, Ind. de Silves.

249. *Pachiánas, Paxiánas, Pauixánas*, Ind. du rio Branco et du rio Negro.

250. *Paguanás, Payánas*, Ind. du Juruá.

251. *Paicuénas*, Ind. du rio Negro.

252. *Paicycys*, Ind. du haut Purús.

253. *Paipunós Paipomas*, Ind. du Juruá.

254. *Pómas*, Ind. du Madeira et du Purús.

255. *Pamanans, Pamanós*, Ind. actuels du moyen Purús, de l'Ituxy et du Mucuhy; laboureurs, pacifiques, bien bâtis, teint relativement clair.

256. *Pamarys, Pamacuyris, Pumaouiris, Purú-Purús*, Ind. actuels du bas Purús, émigrés au moyen Purús; rameurs habiles; paraissent souffrir de maladies de peau héréditaires.

257. *Pananuás, Panenuás*, Ind. du rio Negro et de l'Uaupés.

258. *Pános*, Ind. du Javary.
259. *Papís*, Ind. de Teffé.
260. *Paraumás*, *Parauámas*, Ind. du Japurá.
261. *Paraiús*, Ind. du Juruá.
262. *Pariúnas*, *Paraiúanas*, *Paraviúanas*, *Paravilhóanas*, Ind. actuels du Japurá, de l'Içá, du Tonantins et du rio Branco; enclins à l'agriculture.
263. *Parintins*, Ind. du bas Amazone, qui ont donné leur nom à une petite ville.
264. *Parintintins*, *Parentintins*, Ind. actuels de l'Amazone et du Madeira; guerriers et pillards.
265. *Pariquis*, *Paraquis*, Ind. de bel aspect du rio Uatumá, descendus à Itácoatiára au milieu du xviii<sup>e</sup> siècle.
266. *Passés*, Ind. du rio Negro, de l'Içá et du Solimóes. signalés également à Nogueira, Caiçára et au Japurá; agriculteurs: très nombreux à la fin du xviii<sup>e</sup> siècle. Croyaient à un seul Dieu, à l'immortalité de l'âme et à la terre se mouvant autour du soleil fixe. Tatouage: une tache noire carrée occupant une partie du visage, du nez et du menton; deux raies partant du nez, montant entre les deux yeux et allant jusqu'à la racine des cheveux; des tempes descendaient d'autres raies croisées jusqu'à la grande tache noire; aux oreilles plusieurs trous; la lèvre inférieure percée également.
267. *Payábas*, Ind. de l'Içá.
268. *Payánas*, *Poyánas*, Ind. du Japurá et de Fonte-Bóá. Tatouage: lèvres entièrement noires; avaient les oreilles percées et ornées de plumes de toucan.
269. *Periatís*, Ind. du Japurá.
270. *Peridás*, Ind. de l'Içá et du Japurá.
271. *Piránhas*, *Piránas* (Poissons-rasoirs), Ind. de l'Içá.
272. *Piriquitos* (Perruches), Ind. de Matary.
273. *Pixúnas*, *Pexúnas* (les Noirs), Ind. du rio Negro.
274. *Pocoanás*, Ind. de l'Amazone, cités par S. de Vasconcellos.
275. *Poquis*, *Poquisguáras*, Ind. de l'Amazone, cités par Bettendorff.
276. *Porocotós*, *Procotós*, *Puricotós*, *Ipurucotós*, *Iperucotós*, Ind. actuels du rio Branco et de l'Uraricuêra.
277. *Puetánas*, *Puitánas*, *Puetúvas*, Ind. de l'Içána.
278. *Pumacaís*, Ind. du Juruá.
279. *Puplepás*, Ind. du Juruá.
280. *Pupnenicós*, Ind. du rio Negro.
281. *Pupiguáras*, Ind. de l'Amazone, cités par Bettendorff.

282. *Purenunás*, Ind. de l'Içá. Tatouage : lèvres entièrement noires.

283. *Puréus*, Ind. du Japurá.

284. *Purús*, Ind. du Solimões; comme ceux d'un grand nombre de tribus, pratiquent le jeûne religieux, et poussent le jeûne si loin que parfois ils en meurent.

*Purúpurús*. Voir *Pamarýs*.



50. — Groupe d'enfants de la tribu des *Pamarýs*.

### Q

285. *Quereruris*, *Queraruris*, *Quereruis*, Ind. du rio Negro.

### S

286. *Saguarús*, Ind. de l'Amazone, cités par S. de Vasconcellos.

287. *Saindayuuis*, *Saguyndajuquis*, Ind. du Juruá.

288. *Samaruús*, Ind. de l'Amazone, cités par S. de Vasconcellos.

289. *Saparás*, *Sapáras*, Ind. du rio Branco.

290. *Sapupés*, Ind. du Maués et du Matary.

291. *Sarús*, Ind. d'Itácoatiára.  
 292. *Sedenys*, Ind. de l'Uatumá.  
 293. *Siguiús*, Ind. de l'Amazone, cités par S. de Vasconcellos.  
 294. *Simaniryrs*, Ind. actuels du bas Purús et de ses affluents.  
 295. *Simarumans*, Ind. pacifiques du moyen Purús et du Mucuhy.  
 296. *Solimões*, *Sorimões*, *Sorimaús*, *Solimans*, Ind. du haut Amazone qui a pris leur nom (Solimões). Peut-être la même tribu que celle des *Jerimans*, dont Bettendorff disait au xvii<sup>e</sup> siècle que c'était « la plus renommée et la plus remuante des nations de toute la rivière des Amazones ».  
 297. *Sutaís*, *Sotaís*, *Sotaús*, *Soatans*, Ind. du Juruá.

### T

298. *Tacús*, Ind. du rio Negro, dont on n'avait jamais entendu parler avant le milieu du xviii<sup>e</sup> siècle, époque à laquelle ils parurent à Ayrão.  
 299. *Tamuánas*, Ind. du Japurá, de l'Içá et du Teffé. Tatouage : lèvres entièrement noircies.  
 300. *Tanibuca-Tapuyas*, Ind. de l'Apaporis.  
 301. *Tapaxínas*, *Tapagúnas*, Ind. du Jutahy.  
 302. *Tapicaris*, *Tapicurés*, Ind. du rio Negro et du rio Branco.  
 303. *Tarás*, Ind. de Crato.  
 304. *Tariánas*, Ind. actuels du rio Uaupés : en 1888, les Capucins en avaient groupé 2.272 dans onze aldées.  
 305. *Tarmás*, Ind. actuels du rio Negro.  
 306. *Terariás*, Ind. de l'Amazone, cités par S. de Vasconcellos.  
 307. *Terecumás*, *Terecuns*, *Taracuns*, Ind. de l'Uatumá.  
 308. *Termaisóris*, Ind. de l'Içána.  
 309. *Tiaris*, Ind. du Purús, presque entièrement éteints dès la fin du xviii<sup>e</sup> siècle.  
 310. *Ticúnas*, *Tycúnas*, *Tipunas*, *Tecúnas*, *Tucúnas*, Ind. actuels du Javary, du Jutahy, de l'Içá et de Fonte-Bóa. On les représente comme croyant à la métempsycose et adoptant la circoncision ; ils adoraient le Hohó, figure hideuse faite de Calebasses et recouverte de l'étoffe d'un arbre appelé *aichama*. Ils étaient habiles à préparer les oiseaux, en les empaillant. Tatouage : une étroite raie noire allant des oreilles au nez.  
 311. *Tímanarús*, Ind. de l'Uaupés.  
 312. *Tocandiras* (Fourmies Noires), Ind. de l'Apaporis.  
 313. *Toquedas*, Ind. du Juruá.  
 314. *Torás*, *Turús*, *Toras*, Ind. du Madeira et du Purús.

315. *Tucanos* (Les Toucans), Ind. actuels du Tiquié ; en 1888, les capucins en avaient groupé 943 en 4 aldées.

316. *Tacumis*, *Tucúmas* (Mangeurs d'*Astrocaryum Tucuma*), Ind. du Madeira.

317. *Tuinamanás*, Ind. de l'Amazone. cités par S. de Vasconcellos.

318. *Tumayris*, *Tuemeyaris*, Ind. de l'Içána.

319. *Tumbiras*, *Tymbiras*, *Timbiras*, Ind. du Japurá et de l'Içá. Tatouage : tout le visage noirci ; à la lèvre inférieure, percée, était suspendue une plaque noire sphérique, semblable au *batoque* des Botocudos.

320. *Tuçinambaránas* (Les faux Tupinambás ou Tupinambás bâtards), Ind. de Parintins. venus au XVIII<sup>e</sup> siècle du haut Madeira, où ils s'étaient réfugiés, au commencement du XVII<sup>e</sup> siècle, après leur dispersion. lorsqu'ils furent battus et pourchassés par les expéditions portugaises.

321. *Tapinambás* (Les descendants du premier père, Ind. du bas Amazone, que la tradition considère comme étant venus du midi du Brésil pour échapper aux persécutions des blancs. Ancêtres des précédents. Au milieu du XVIII<sup>e</sup> siècle, ils avaient une aldée sur le lac Uaicurupá, sur la rive orientale du rio Tupinambarána.

322. *Tupivás*, anc. Ind. du Teffé.

323. *Turimarís*, anc. Ind. de l'Içána.

324. *Turumatys*, Ind. du haut Purús.

325. *Tururés*, *Tururís*, *Taurarís*, anc. Ind. d'Itácoatiára.

## U

326. *Uacarús*, *Uacaráis*, *Uacarauís*, Ind. du Juruá et du rio Negro.

327. *Uaimarás*, *Uaiumarás*, Ind. du rio Branco.

328. *Uajandás*, Ind. du rio Negro.

329. *Uamarís*, anc. Ind. du Coary.

330. *Uananás*, Ind. du rio Negro et de l'Uaupés.

331. *Uapixánas*, *Uapichánas*, *Uabixánas*, *Wapissianás*, Ind. actuels du rio Branco.

332. *Uaquís*, *Uakis*, Ind. du rio Branco.

333. *Uaraicús*, *Uraicús*, *Araicús*, Ind. du Javary et du Jutahy.

334. *Uaranácuacénas*, *Uaronacoacénas*, Ind. du rio Negro et du rio Uananacoá.

335. *Uarinas*, *Uirinas*, *Uariras*, Ind. du rio Negro.

336. *Uarupís*, Ind. du Solimões.

337. *Uarús* ou *Cocas*, anc. Ind. de Caiçára et de Teffé. R. de Sampaio

prétend qu'on les appelle Cocas parce qu'ils répètent constamment ce mot, qui, dans leur langue, signifie non.

338. *Uassahys, Assahys* (Les buveurs d'assahy, liqueur faite avec les fruits du palmier *Euterpe oleracea*), Ind. actuels du rio Carimany.

339. *Uatanarys*, Ind. laborieux et pacifiques du moyen Purús. Probablement les mêmes que les Manaterys.

340. *Uaupés, Waupés, Guaypés*, Ind. du rio Uaupés. Oreilles et lèvre inférieure percées. Portent au cou, suspendue par un cordon, une pierre blanche lisse, cylindrique, qui semble un signe de caste ; celles des chefs ont jusqu'à 11 centimètres de longueur ; celles des principaux sont moindres, et celles du commun des Indiens beaucoup plus petites.

341. *Uayapés, Uayupés*, Ind. du Solimões, Codajaz, Coary et Tefé.

342. *Uayamús*, Ind. de Caiçara.

*Uayaanés, Uayunús*. Voir *Anas*.

343. *Uayurús, Uainurus*, Ind. du rio Negro et du rio Branco.

*Uerequénas, Uariquénas*. Voir *Ariquénas*.

344. *Ucrimás*, Ind. de l'Apaporis.

345. *Uginos, Uginas, Ujanos, Coatataçuiyas, Caatatapúyas* (Ind. Coïtas), Ind. du rio Negro, répandus sur le Juruá, le Jutahy et l'Ïçá, parlant la langue des Manaós et passant pour avoir une queue comme les singes Coïtas (*Ateles Paniscus*).

*Umáuas, Umauús, Umáguas*. Voir *Cambebas*.

346. *Urajaris*, Ind. de l'Amazone, cités par S. de Vasconcellos.

347. *Urinanás*, Ind. du rio Negro et l'Uaupés.

348. *Urúturungás*, Ind. de l'Amazone, cités par S. de Vasconcellos.

349. *Urubús*, Ind. du Juruá, différents des Burururús.

350. *Urupás, Orupás, Uarupás, Uarupús, Urupúyas, Urupunyas, Orópías, Arapiuns, Uaiapás*, Ind. du Maués et du Madeira.

351. *Ururis, Ururiç*, Ind. d'Itácoatiára.

## X

352. *Xámas, Xamás*, Ind. du Japurá, de l'Ïçá, de Tefé et de Fonte-Bôa. Tatouage : taches noires couvrant les lèvres ; une raie allant du coin de la bouche aux oreilles ; celles-ci percées.

353. *Xaperus*, Ind. du rio Branco.

354. *Xapuénas*, Ind. de l'Ïxié.

355. *Xiapuniryys*, Ind. du rio Purús.

356. *Ximaniryys*, Ind. du Purús.

357. *Xiriánas*, Ind. du rio Negro.

358. *Xománas*, *Jumánas*, Ind. du Jutahy, de l'Içá et de Fonte-Bôa. Tatouage : une tache noire couvrant les lèvres ; une raie partant du coin des lèvres et n'arrivant pas aux oreilles. Aux oreilles, les hommes portent des anneaux de tucumá (*Astrocaryum tucuma*), les femmes, des plumes d'oiseaux. Brûlent les ossements des morts et en boivent les cendres pour que la valeur des morts entre en eux. Etaient fort estimés des Portugais à cause de leur fidélité à la parole donnée.

## Y

359. *Yabánas*, *Yabaánas*, Ind. du rio Negro.
360. *Yagoarariús*, Ind. de l'Amazone, cités par S. de Vasconcellos.
361. *Yammás*, Ind. de l'Amazone, cités par le même auteur.
362. *Yamóos*, *Yameos*, *Yamcos*, Ind. du Javary.
363. *Yareuaguaçús*, Ind. de l'Amazone, cités par S. de Vasconcellos.
364. *Yaribarás*, Ind. de l'Amazone, cités par le même auteur.
365. *Yauanás*, Ind. de Teffé et d'Egas.
366. *Yauretiúdras*, Ind. du Madeira.
367. *Yochináuás*, Ind. du Juruá.
368. *Yucínas*, *Yucunás*, *Ycunas*, Ind. du Japurá et de l'Içá ; agriculteurs ne mangeant ni couac, ni cassave, mais le tapioca ; monogames.
369. *Yuenás*, Ind. du Japurá.
370. *Yupicuás*, ind. de Teffé.
371. *Yupiuás*, Ind. du Japurá et de l'Içá : avaient les oreilles percées et ornées de plumes de toucan.
372. *Yupurás*, *Japurás*, Ind. du Japurá. R. de Sampaio prétend que yupurá est un fruit, dont ces Indiens font une pâte molle, noire et fétide, qu'ils mangent.

## Z

373. *Zurirús*, Ind. de l'Amazone, cités par S. de Vasconcellos. Peut-être les mêmes que les *Zurinas* de C. de Acuña.

## CHAPITRE VI

*La prospérité de l'État de l'Amazone.* — En quoi elle consiste. — Tableau de ses recettes depuis 1852 jusqu'à 1898. — Mouvement du port de Manáos. — L'État de l'Amazone n'a aucune dette d'aucune sorte. — Sa situation financière comparée à celle des États limitrophes. — Le milieu amazonien et l'immigration blanche. — Réfutation des vieux préjugés.

Nous touchons à la fin de notre tâche. Peut-être le lecteur nous saura-t-il gré de résumer ici, dans un exposé rapide, tous les faits qui témoignent de la prospérité croissante de cet État. Il pourra de la sorte apprécier la valeur des éléments de civilisation dont il dispose et qu'il peut mettre au service de l'immigration européenne. Il se rendra ainsi un compte exact des garanties de toute nature que cette région du Brésil, trop délaissée jusqu'ici, peut offrir aux bras et aux capitaux étrangers.

En parcourant d'un coup d'œil les progrès rapides que l'Amazone vient d'accomplir, il ne doutera plus des admirables destinées que nous nous plaisons à lui prédire et à lui assurer ; il se sentira animé d'une grande ardeur pour y concourir lui-même de toutes ses forces, quand il apprendra que cette généreuse terre brésilienne a effacé, dès 1884, les derniers vestiges de l'esclavage, a transformé sa capitale et a créé dans son budget un fonds spécial dans l'unique but de hâter son peuplement, en préparant un champs plus libre et plus sain aux bras et aux capitaux de l'étranger.

Le développement extraordinaire de ce pays est, sans contredit, l'un des plus curieux phénomènes économiques de notre temps. Aucune région du globe n'a présenté, peut-être, dans des conditions analogues, un plus éclatant exemple de ce que peut accomplir le travail appliqué à un sol recélant des richesses inépuisables. Voir une con-

trée aussi vaste que le tiers de l'Europe entière, quoique moins peuplée relativement que l'État du vieux monde où la densité des habitants est la moins considérable; voir cette contrée immense et presque déserte centupler ses revenus et sa production en quelques années; assister au réveil d'un peuple des tropiques s'élançant, pour ainsi dire de lui-même, sans aucun secours appréciable d'immigrants étrangers, vers la vie active de l'industrie et du commerce, multipliant ses échanges avec le monde entier, sillonnant son immense fleuve et ses rivières sans nombre de bateaux à vapeur, inondant les principaux marchés d'Europe et d'Amérique de matières premières indispensables, jetant ses audacieux pionniers, ses *seringueiros* infatigables, dans les solitudes de ses forêts, faisant, en un mot, acte de vie intense et hardie : voilà, certes un spectacle que l'on a trop rarement occasion de contempler dans cette belle Amérique du Sud, qui semblait chercher, naguère encore, l'emploi de son génie latin. L'Amazone nous offre ce spectacle.

L'Europe latine, trop souvent indifférente aux destinées des jeunes nations sœurs qui grandissent par delà l'Océan, les yeux fixés sur elle, a l'habitude invétérée de réserver toute son admiration pour les miracles de l'essor anglo-saxon. Il est bon qu'elle apprenne aussi de temps en temps, pour se donner confiance elle-même, ce que vaut le sang latin infusé dans les veines de quelques peuples lointains, ce que peuvent quelques descendants de ces Portugais, qui, au seizième siècle, ont jeté au milieu de tribus barbares les germes d'une grande nation.

Il est bon qu'elle sache que les peuples germains et anglo-saxons, qui essaient sur toutes les contrées du globe, n'ont pas seuls le monopole d'assurer le bien-être à leurs descendants.

La prospérité de l'État de l'Amazone éclate tout d'abord dans la constante élévation de sa recette locale, dans l'augmentation de sa part contributive au budget de l'Union Fédérale, dans ses exportations croissantes, dans le mouvement de la navigation de son prin-

cipal port fluvial, celui de Manáos, puis, dans les réformes nombreuses qu'il a entreprises pour se mettre au niveau de ses nouvelles destinées.

Tous ces facteurs, nous les avons examinés dans le cours de ce travail. Il ne s'agit ici que de les rassembler et d'en faire ressortir toute la portée.

La *recette locale*, effectivement encaissée depuis quarante-six ans, c'est-à-dire depuis que l'ancienne et pauvre comarque du rio Negro s'est transformée, d'abord en province, puis en État de l'Amazone, a suivi une marche ascendante ininterrompue. Pendant les trente-huit années de régime monarchique, de 1852 à 1889, cette progression était déjà considérable. Mais elle n'a pris tout son essor que depuis 1890, alors que l'État est devenu autonome et *compos sui*. Les tableaux suivants vont nous le démontrer :

## I. — RECETTE ANNUELLE DE L'AMAZONE

*En contos ou millions de réis*

*Depuis l'installation de la province, en 1852, jusqu'à  
la fin de l'empire en 1889.*

<i>Années</i>	<i>Recette encaissée</i>
1. 1852.....	18 contos
2. 1853... ..	29 —
3. 1854.....	30 —
4. 1855.....	43 —
5. 1856.....	55 —
6. 1857.....	58 —
7. 1858.....	61 —
8. 1859.....	65 —
9. 1860.....	94 —
10. 1861.....	90 —
11. 1862.....	93 —
12. 1863.....	57 —
13. 1864.....	112 —

<i>Années</i>	<i>Recette encaissée</i>
14. 1865.....	108 contos
15. 1866.....	147 —
16. 1867.....	100 —
17. 1868.....	238 —
18. 1869.....	299 —
19. 1870.....	416 —
20. 1871.....	358 —
21. 1872.....	443 —
22. 1873.....	563 —
23. 1874.....	508 —
24. 1875.....	418 —
25. 1876.....	518 —
26. 1877.....	553 —
27. 1878.....	553 —
28. 1879.....	621 —
29. 1880.....	840 —
30. 1881.....	806 —
31. 1882.....	1.017 —
32. 1883.....	1.229 —
33. 1884.....	1.816 —
34. 1885.....	1.187 —
35. 1886.....	1.599 —
36. 1887.....	2.280 —
37. 1888.....	1.650 —
38. 1889.....	1.814 —

En tenant compte des fractions, que nous avons négligées dans le tableau, les recettes de ces 38 années forment une somme de 21.315 contos ou millions de réis.

Voyons ce qu'ont été les recettes depuis l'établissement de la République, c'est-à-dire depuis que l'Etat de l'Amazone est devenu autonome :

## II. — RECETTE ANNUELLE DE L'AMAZONE

*en contos ou millions de réis*

*depuis l'établissement de la République en novembre 1889*

<i>Années</i>	<i>Recette encaissée</i>
1. 1890.....	2.343 contos
2. 1891.....	4.747 —

<i>Années</i>	<i>Recette encaissée</i>
3. 1892.....	6.807 contos
4. 1893.....	8.492 —
5. 1894.....	9.623 —
6. 1895.....	10.272 —
7. 1896.....	13.109 —
8. 1897-98.....	21.426 —

Ainsi, les recettes des 38 années pendant lesquelles la *province* dépendait du gouvernement central ont été, ensemble, de 21.315 *contos*, et la recette d'une seule année de vie autonome a dépassé ce chiffre, et s'est élevée à 21.426 *contos*.

Le dernier président de la province de l'Amazone, M. Oliveira Machado, dans le Rapport qu'il présenta le 2 juin 1889 à l'assemblée provinciale (1), disait tristement :

« J'ai trouvé, Messieurs, la province sans loi budgétaire, sans loi de police, sans loi sur les chambres municipales, *sans argent*, et, pourquoi ne pas le dire ? *sans crédit*. »

Le gouverneur actuel de l'Etat de l'Amazone, le colonel José Ramalho, dans le Message qu'il présenta le 10 juillet 1898 au Congrès des Représentants (2), disait avec un juste orgueil :

« Selon un tableau qui m'a été adressé à la dernière heure, la recette de l'Etat, depuis le 1<sup>er</sup> juillet 1897 jusqu'au 30 juin 1898, avec le solde de l'exercice antérieur, monte à 21,426 *contos* et 294,807 réis ; dans cette somme ne se trouvent comprises ni les recettes des perceptions de l'intérieur relatives aux derniers mois de l'exercice ni une partie de la Perception Générale relative au mois de juin ».

Voilà la différence qu'il y a entre la centralisation et la fédération, bien accentuée par des chiffres.

(1) *Relatorio com que... installou a sessão extraordinária da assembleia legislativa provincial*, Manáos, 1889, p. 3.

(2) *Mensagem... em 10 de Julho de 1898*, Manáos, 1898, p. 20.

La recette de l'exercice 1897-98 a été fournie par les sources de revenus suivantes :

Exportation.....	18.474 contos
Intérieur.....	759 —
Revenu extraordinaire.....	515 —
Revenu avec application spéciale.....	215 —

Ces chiffres, avec les fractions négligées, ajoutés au solde de l'exercice précédent se montant à 1,449 contos, parfont les 21,426 millions de réis de la recette totale.

Ce sont surtout, on le voit, les taxes sur l'exportation qui alimentent le budget de l'Etat. et, parmi ces taxes, principalement les droits qu'acquitte le caoutchouc à sa sortie de l'Etat.

Les taxes de l'intérieur sont perçues sur le transfert des propriétés, sur le papier timbré appliqué aux documents ressortissant exclusivement du gouvernement local, sur le magasin de dépôts de marchandises, sur la consommation de l'eau, sur les émoluments des fonctionnaires nommés, sur l'aliénation des terres appartenant à l'Etat, etc.

Le revenu extraordinaire provient des amendes, des transferts et prorogations de contrats avec l'Etat, des biens de l'Etat, etc.

Le revenu avec application spéciale se compose : d'un droit de 30 réis par kilogr. de caoutchouc exporté, dont le produit est destiné aux frais du service de l'immigration ; d'un droit de 20 réis par kilogr. de tous autres produits exportés, dont le produit est destiné à la construction d'une Bourse de Commerce ; d'un droit supplémentaire de 3 o/o sur la valeur de tous les produits exportés, quelle que soit leur destination.

Il s'agit là de la recette perçue par et pour l'Etat.

A côté de cette recette de l'Etat autonome, qui, de par la Constitution Fédérale du 24 février 1891, ne peut pas imposer des droits sur les produits et marchandises importés de l'étranger, il y a la recette générale, dont le produit, perçu par les douanes, revient, non

plus à l'Etat, mais à l'Union Fédérale. L'Etat de l'Amazone a la faculté constitutionnelle de percevoir des droits sur les importations venant des autres Etats de l'Union Fédérale. Jusqu'ici, il n'en a pas usé, et il est peut-être le seul des vingt Etats du Brésil qui laisse entrer en franchise les produits et marchandises venant d'autres Etats brésiliens. Autant dire qu'il n'a pas d'octrois.

Mais, avant de parler des revenus des douanes qui sont encaissés par et pour l'Union Fédérale, disons un mot des recettes municipales, puisque aussi bien le Municipe est, lui aussi, dans notre système constitutionnel, un organe autonome. Un certain nombre de Municipales, qui végétaient péniblement au temps de la centralisation, sont devenus fort prospères, et ont de beaux revenus. Celui de Labrea, dans le Purús, par exemple, a encaissé, pendant l'exercice 1896-97, près de 508 contos ou millions de réis de recette, beaucoup plus que la province de l'Amazone entière n'encaissait en 1875, alors que les revenus provinciaux ne dépassaient pas 418 contos. Celui de S. Felipe a encaissé, pendant le même exercice, près de 280 contos ; celui de Humaythá, 177 contos ; celui de S. Paulo-d'Oliveira, 119 contos ; celui de Manicoré, 112 contos.

La *recette fédérale*, destinée au Trésor national et résultant des perceptions de la douane, nous offre un tableau non moins flatteur. La douane de Manáos n'a été installée que depuis l'exercice financier 1868-69. Les chiffres qu'elle nous fournit démontrent que ses recettes ont toujours été en augmentant.

Pendant les cinq premières années, la douane de Manáos a rapporté moins de 200 contos. Aujourd'hui, elle rapporte plus de 6,000 contos.

Comme effets et causes à la fois du développement des échanges de l'Etat de l'Amazone, *les moyens de transport* se sont considérablement multipliés.

En 1872-73, le port de Manáos voyait entrer dans ses eaux 51 navires, et il en sortait 45, le mouvement fluvial se chiffrant par

96 vapeurs. En 1881-82, le mouvement fluvial de grand cabotage accusait à l'entrée 186 bateaux à vapeur, et à la sortie, 138; en tout, 324 vapeurs. C'était donc, en dix ans, une augmentation de plus du triple pour le trafic général. Or, en 1897, il est entré à Manáos 911 navires, dont 91 étrangers, et il en est sorti 892, dont 91 étrangers. Le mouvement du port, tant à l'entrée qu'à la sortie s'est donc chiffré par un nombre de navires presque six fois plus élevé que celui de 1882, et, pour démontrer l'activité de ce port il suffit de rappeler que, pendant cette même année 1897, le nombre des voyageurs entrés et sortis a largement dépassé 61.000 (exactement, 61.353).

Cette prospérité financière continue n'a pas été improductive. Le gouvernement local a su l'utiliser en des réformes importantes, qui elles-mêmes porteront leurs fruits.

L'enseignement a été développé. A côté des écoles primaires, du Gymnase amazonien, de l'Institut des arts et métiers, du magnifique Institut Benjamin Constant, de la Bibliothèque, on a réorganisé le Muséum, on a doté l'enseignement élémentaire d'un certain nombre d'excellents édifices scolaires, on a créé un Bureau de Statistique et des Archives publiques.

Le Muséum comprend deux sections. La première est consacrée à la zoologie générale et appliquée, à l'anatomie comparée, à la paléontologie générale et animale, à la géologie et à la minéralogie. De la seconde section font partie : la botanique générale et appliquée, la paléontologie végétale, l'ethnographie, l'archéologie et l'anthropologie. Le directeur de la section de zoologie a à sa charge le jardin botanique. Il a acquis les collections et la bibliothèque du botaniste Paul Taubert, adjoint au Muséum de Berlin, et les collections ethnographiques de M. Richard Payer, outre des livres et des instruments spéciaux d'une grande valeur.

Des édifices scolaires ont été bâtis, bien qu'en petit nombre relativement, et le Bureau de Statistique a commencé à travailler activement. Il prépare des publications, qui pour servir utilement à la

propagande amazonienne devront être écrits en français et classés méthodiquement. Tel qu'il est, son premier travail, un gros volume où les matières sont jetées pêle-mêle, rend cependant des services à ceux qui savent le portugais, et ils sont en bien petit nombre dans les contrées où l'on s'intéresse aux choses du Brésil.

L'hygiène, surtout, a appelé l'attention du gouvernement local, et doit continuer à être le principal objet de ses préoccupations à cause des préjugés régnants en Europe.

On a percé des avenues, construit des boulevards, bâti des places et des squares, établi des jardins et des fontaines, élargi les vieilles rues, jeté des ponts sur les *igarapés*, fait un nouveau réservoir d'eau, établi un pont de décharge, ouvert un magasin de dépôts pour les marchandises, aligné des quais qui servent d'amorce à des quais plus confortables, édifié des palais, des théâtres, des édifices publics, enlevé à la ville son cachet de gros bourg parvenu, pour en faire une cité moderne, qui déjà étend ses ramifications vers des faubourgs peuplés.

Cette œuvre d'assainissement et d'embellissement est dûe surtout aux efforts de M. Edouard Gonçalves Ribeiro, qui pendant son administration de près de six ans a eu le rare mérite de comprendre les futures destinées de Manáos.

Il reste encore beaucoup à faire sans doute ; il reste, avant tout, à doter la ville d'un système d'égoûts parfaits et de vidanges bien entendues. C'est la tâche de ses successeurs, à commencer par le vice-gouverneur actuel, le colonel José Ramalho, dont on attend beaucoup, car il est né dans le pays et en connaît toutes les nécessités.

L'Etat n'a aucune dette, ni intérieure, ni extérieure, ni consolidée, ni flottante. Ses revenus augmentent d'année en année, et il peut y trouver les moyens de mener à bien l'acquisition progressive de son outillage de peuple civilisé. A la rigueur, s'il ne voulait pas surcharger la génération présente, il pourrait contracter un emprunt — sa dernière loi budgétaire l'y autorise ; — il pourrait trouver des ressources

à l'étranger destinées uniquement à ces deux œuvres immédiatement reproductives : le peuplement de son sol, et l'amélioration de son hygiène par l'établissement d'égoûts.

Si l'on compare la situation de l'Etat de l'Amazone, au point de vue de ses engagements financiers, avec celle des Etats indépendants qui l'avoisinent, on constate combien sa situation est privilégiée :

*Dette des Etats limitrophes de l'Amazone comparée à celle de  
l'Etat de l'Amazone*

NOMS DES PAYS	MONTANT DE L'EXPORTATION EN FRANCS (1892).	MONTANT DE LA DETTE TOTALE	OBSERVATIONS
<i>Venezuela</i> .....	86.420.615 fr.	134.788.050 f.	Extérieure, en 1895 : 72.125.415 fr.
<i>Colombie</i> .....	59 817.730 »	146.687.147 »	» Extérieure, en 1889 : 71.955.075 »
<i>Equateur</i> .....	36.759.000 »	85.661.650 »	» Extérieure, en 1892 : 64.127.505 »
<i>Bolivie</i> .....	67.298.400 »	25.734.347 »	» Extérieure, en 1891 : 11.741.510 »
<b>Etat de l'Amazone .</b>	<b>54 628.905 »</b>	<b>Néant</b>	<b>Néant.</b>
<i>Pérou</i> .....	38.597.520 »	Engagements multiples	A amorti 800 millions de francs de dette extérieure en transférant aux créanciers presque tous les biens de l'Etat.

Si cette situation financière enviable est de nature à appeler les capitaux étrangers dans l'Amazone, les conditions climatériques du pays doivent en même temps rassurer les immigrants européens.

Pour combattre le peuplement de la zone chaude par la race blanche on a invoqué jusqu'ici trois arguments principaux. On a dit, sous différentes formes : l'Européen ne peut pas travailler dans les tropiques ; lors même que *l'individu* de race blanche réussit à y vivre, *la race* ne s'y acclimata pas et dégénère au bout de trois ou quatre

générations ; enfin, la *malaria* qui sévit dans ces pays est un obstacle constant à l'acclimatation.

Aucune de ces objections ne tient debout devant les faits, et le D<sup>r</sup> L. W. Sambon l'a prouvé naguère dans une lecture faite à la Société Royale de Géographie de Londres (1). Écoutons-le.



51. — Avenue Eduardo Ribeiro, à Manaus.

Tout d'abord, la croyance que le blanc ne peut pas travailler sous les tropiques est dûe originairement aux affirmations des anciens partisans du travail des hommes de couleur dans ces régions. L'expérience condamne leur assertion. Le blanc travaille de nos jours sur les plantations de café dans l'Amérique Centrale et dans l'Amérique du Sud, dans l'Australie tropicale, dans l'Afrique du Sud, aux Antilles et aux Indes, sans éprouver des conséquences plus fâcheuses

(1) Communication faite le 27 avril 1898.

que s'il travaillait dans les régions tempérées. Les sites où règne la malaria sous les tropiques ne sont pas plus dangereux que les sites analogues de la zone tempérée. En Angleterre et en Allemagne, la malaria a presque entièrement disparu. Mais, en Italie, elle est encore mortelle et décime tous les ans les laboureurs de la campagne romaine et des rizières de la Lombardie. En France même, bien que dès 1599 un édit de Henri IV ait concédé à un Hollandais, Humfroy Bradley, l'entreprise générale du dessèchement de tous les marais que leurs propriétaires ne consentiraient pas à dessécher eux-mêmes, les marais couvrent encore, d'après un relevé effectué par l'administration des contributions directes, 185.000 hectares de terres, dont 58.000 environ appartenant aux communes (1). Dans l'Amazone, le blanc peut être tué par le bérubéri ou enlevé par la fièvre bilieuse ; en Europe, il peut être emporté par la pneumonie ou ankylosé par le rhumatisme.

Il est certain que remuer le sol vierge dans certaines localités n'est pas toujours une entreprise exempte de périls là-bas. Mais, l'on a remarqué maintes fois, même dans les grandes villes européennes, que des mouvements considérables de terres pour ouvrir des canaux ou construire des voies ferrées peuvent occasionner des épidémies en dérangeant le drainage du sol.

Ensuite on a soutenu que le blanc ne peut pas subsister sous les tropiques pendant plus de trois ou quatre générations.

On n'a pas encore amassé un assez grand nombre de faits pour détruire radicalement cette assertion, qui est jetée sans preuves dans le débat. D'un côté, la plupart des pays de la zone chaude ont négligé ces données démographiques ; de l'autre, il y a eu des mélanges de sang indigène ou de sang nouvellement venu d'Europe, et ces circonstances ne permettent pas d'exhiber un tableau parfait. Toutefois Sir Clements R. Markham, l'éminent président de la Société Royale

(1) *Répertoire Général Alphabétique du Droit Français*, publié sous la direction de MM. George Frèrejouan du Saint et A. Charpentier, « Article Marais », Paris, 1898.

de Géographie de Londres, dans un rapport remarquable présenté au septième Congrès International d'Hygiène et de Démographie, a recueilli toutes les informations qu'il a pu trouver afin de démontrer que des familles de sang européen sont restées établies dans les tropiques pendant plusieurs générations, et que, dans chaque cas, les représentants vivants de ces familles étaient égaux à leurs ancêtres au point de vue du développement physique et moral.

Il n'y a pas bien longtemps encore on croyait généralement que chaque espèce d'animal ou de plante avait été créée, au commencement du monde, sur le même emplacement où nous la trouvons aujourd'hui. Les principes de l'évolution ont balayé ces vieilles théories. Aujourd'hui, l'on admet que la surface de notre planète a subi des changements continuels. Le sol s'est enfoncé sous l'Océan; d'autres terres se sont dressées du fond des mers; des montagnes se sont élevées, se sont modifiées, sont tombées en poussière; les conditions physiques de chaque région ont subi de constantes altérations. La vie organique a donc été soumise à des déplacements et à des modifications sans nombre. Indépendamment même des changements topographiques, nous savons que certaines plantes et certains animaux ont dû changer plus d'une fois leur aire de distribution dans le *struggle for life* perpétuel. Il est difficile de se rendre compte des changements qui se sont opérés dans la végétation de l'Europe depuis l'aurore de la civilisation: ils ont dû être considérables, mais nous n'en possédons pas l'histoire complète. Il en est autrement pour quelques-unes des contrées situées sous les tropiques.

Prenons la nouvelle Zélande, par exemple. Sa flore fut étudiée avant d'avoir été trop bouleversée par l'immigration étrangère. Or, les changements qui s'y sont produits pendant la courte période de l'occupation européenne sont presque incroyables. Plus de 500 espèces de plantes exotiques y ont été acclimatées, et plusieurs d'entre elles sont devenues tellement abondantes dans certains districts qu'elles ont remplacé les plantes indigènes.

Au Brésil, le caféier ne fut introduit à Pará qu'après 1727 et à Rio qu'en 1773; et, moins d'un siècle après, le Brésil à lui seul produisait plus de café que tous les autres pays réunis.

Certaines plantes, lorsqu'elles sont introduites pour la première fois dans un autre pays, semblent incapables d'y prospérer. Il ne faut pas se hâter d'en conclure que le climat ne leur convient pas. Le trèfle rouge n'a pu pousser en Nouvelle Zélande qu'à partir du moment où certaines espèces d'abeilles ont été introduites pour en fertiliser les fleurs. Présentement, il remplace la graminée indigène. Dans l'Amazonie, en dix ans, le riz blanc importé avait remplacé le riz rouge indigène.

Ce qui est vrai pour les plantes l'est également pour les animaux.

Sur 22 animaux domestiques de l'Europe, 5 seulement sont indigènes: 12 y ont été importés d'Asie, 3 d'Amérique et 2 de l'Afrique. En revanche, l'Europe a successivement acclimaté en Amérique et en Australie des animaux qu'elle avait empruntés elle-même à l'Asie et à l'Afrique. Il n'y avait pas de mouton en Amérique pas plus qu'en Australie: à présent, leur nombre y est incalculable. Les chevaux et les bœufs ont admirablement prospéré dans l'Amérique du Sud. Dans la Nouvelle-Galles-du-Sud, les chevaux sont redevenus sauvages et se sont multipliés avec une rapidité alarmante. Le lapin, introduit en Australie et dans la Nouvelle-Zélande, et le moineau, introduit en Nouvelle-Zélande et aux États-Unis de l'Amérique du Nord, y sont devenus des fléaux effrayants.

Mille exemples de ce genre pourraient être invoqués; le dernier est peut-être celui de l'invasion du rat brun de l'est de l'Asie Centrale, qui a pratiquement chassé le rat noir de l'Europe, absolument comme celui-ci avait chassé de l'Amérique du Sud des rongeurs plus faibles.

Nous voyons donc que, non seulement des plantes et des animaux peuvent se naturaliser sous d'autres climats, mais encore que souvent ils prospèrent dans un nouveau milieu beaucoup mieux que dans leur habitat primitif, démentant ainsi la vieille théorie d'après laquelle

chaque espèce occupe son district distinct et y trouve des conditions mieux adaptées à sa vie.

Revenons à l'homme, et appliquons-lui ces principes.

Les anthropologistes ont divisé l'espèce humaine en plusieurs races dont le nombre varie selon les auteurs, et va de trois (Cuvier) jusqu'à quinze (Bory de Saint-Vincent).

Autrefois on considérait ces races comme formant des groupes ethniques tout à fait distincts, et l'on croyait qu'elles avaient été créées indépendamment les unes des autres. De nos jours, l'unité de l'espèce humaine est devenue un fait accepté par tout le monde. Nous pensons de nouveau, comme Hippocrate le faisait il y a deux mille ans environ, que les « races sont sœurs des climats ».

Or, anatomiquement et physiologiquement, l'homme est un mammifère, soumis aux mêmes lois qui régissent les autres formes de vie. Par conséquent, il doit avoir eu une aire primitive restreinte. Supposer qu'au commencement il apparut en même temps partout où nous le voyons de nos jours, ce serait en faire gratuitement l'unique exception connue, et, en l'absence d'une preuve directe, nous ne pouvons pas admettre cette hypothèse. Au contraire, s'il est un fait historique indéniable — fait que les recherches des ethnographes confirment constamment — c'est que des migrations et des acclimations, qui en furent la conséquence, se produisirent de tout temps. L'histoire de l'humanité se compose d'une série d'invasions et de déplacements, de mouvements incessants d'individus et de masses de peuples. Les essaims de colonies fondées par la Phénicie et l'ancienne Grèce, les flots de Slaves et de Teutons qui inondèrent l'empire romain au v<sup>e</sup> et au vi<sup>e</sup> siècle de notre ère, et, dans des temps plus récents, les déplacements des nombreuses hordes mongoliennes, en sont des exemples connus de tous. Ces migrations, tout en prenant diverses directions, se sont répandues le long des vallées des fleuves et à travers les défilés des montagnes les moins élevées; très rarement, elles ont pris le chemin du Nord, et elles ne l'ont fait que sous

la poussée irrésistible de voisins plus forts. Le plus souvent elles s'acheminèrent vers le midi à la recherche de régions plus chaudes et plus fertiles. Habituellement, les émigrés s'établirent sous des climats pas trop différents de ceux auxquels ils étaient accoutumés. Il y eut cependant des exceptions : c'est ainsi que les Vandales allèrent vivre dans l'Afrique du Nord.

En suivant l'évolution de quelques-uns de ces essais d'hommes qui, il y a des siècles, allèrent s'établir loin de leurs anciens habitats, nous constatons qu'ils s'y trouvèrent assujettis aux mêmes lois qui régissent la dispersion de tous les êtres organiques. Ainsi, selon les circonstances plus ou moins favorables, tandis que les uns disparaissaient totalement, d'autres continuaient d'exister. Parmi ceux-ci, les uns se trouvèrent considérablement transformés par leur nouvelle condition de vie et par leur mélange et leur croisement avec les naturels du pays ; les autres subirent des changements à peine perceptibles et réussirent si bien dans leur nouveau milieu qu'ils s'assimilèrent entièrement, remplacèrent ou poussèrent dehors les occupants primitifs. — Aux Indes, si les Rohillas, les Rajpouts et les Parsis de race aryenne sont demeurés inchangés depuis des siècles, par contre les Portugais de Bombay et de Gôa éprouvèrent des modifications considérables, et, à présent, ils sont aussi foncés de couleur que les Kôles ou les Bhils. De même en Amérique : tandis que les Anglo-Saxons de l'Amérique du Nord sont demeurés semblables aux types de la mère patrie, les Espagnols et les Portugais se sont prêtés à des mélanges de sang évidents dans presque toutes leurs anciennes colonies.

Or, si les Aryens émigrés jadis ont pu, non seulement prospérer, mais encore absorber les habitants sémites des Indes et les peaux cuivrées de l'Amérique chaude, pourquoi les Aryens de nos jours seraient-ils incapables d'en faire autant ?

Les Indiens de l'Amérique habitent aussi bien les plaines glacées de la baie de Hudson que les plus chaudes régions du Sud-Amérique.

Dans la République de l'Equateur, ils vivent sur des hauteurs qui atteignent 2.225 mètres d'altitude aussi bien que dans les terres basses situées au pied des Andes. Si ces sauvages peuvent s'accommoder de ces températures, pourquoi le blanc, qui a d'autres facilités de confort, ne pourrait-il pas le faire ?

Les juifs ont réussi admirablement sous des climats tout à fait différents de celui de leur pays d'origine : ils vivent tant sous les glaces de la Pologne que sous le soleil de l'Afrique du Sud. Les Portugais et les Espagnols, et, tout récemment, les Italiens se sont naturalisés facilement dans quelques-unes des régions les plus chaudes de l'Amérique. Le taux de la mortalité des Espagnols à Cuba a toujours été inférieur au taux des décès en Espagne. Les Hollandais ont prospéré dans l'Afrique du Sud et dans les Moluques. Au Cap, où ils se sont établis et où ils sont restés à peu près isolés pendant 200 ans environ, ils ont à peine changé ; ils sont restés comme en Hollande grands et robustes, et l'Afrique du Sud n'a pas de plus beaux hommes que les Boers.

On répète souvent que les émigrants appartenant au midi de l'Europe ont plus de chance de s'acclimater dans les pays tropicaux que les émigrants des pays du Nord. Nous venons de voir, par l'exemple des Hollandais en Afrique, que cela n'est vrai qu'en partie. Mais il est certain que des régions chaudes, comme l'Amazone, n'ayant jamais fait un essai de peuplement méthodique au moyen d'immigrants européens, doivent donner la préférence à des Européens du Midi, Portugais, Espagnols, Italiens, avec un appoint de Savoyards, de Basques, de Suisses du Tessin et de Tyroliens.

Dans un Mémoire que nous avons présenté au 1<sup>er</sup> Congrès de Géographie tenu à Gènes, et que la Société de Géographie de Rome a bien voulu faire imprimer (1), nous avons calculé que, sur 1.095.955 émigrants européens qui forment la moyenne annuelle de l'émigration

(1) F. de Santa-Anna Nery : *L'Emigration et l'immigration pendant les dernières années*. Genova, 1894.

totale, près de 365.000 sont fournis tous les ans par l'Italie, l'Espagne et le Portugal. L'Etat de l'Amazone n'en recevrait-il que la dixième partie que ce serait encore un merveilleux appoint pour son peuplement.

Quoiqu'il en soit, il nous semble avoir réussi à prouver, grâce aux arguments du Dr Sambon, qu'en eux-mêmes les agents météorologiques ont bien peu de valeur lorsqu'il s'agit d'acclimatation.

Sans doute, là comme ailleurs, la chaleur et l'humidité ont leur influence nuisible. Mais, pour combattre ces agents météorologiques, il y a deux armes infaillibles : l'une consiste dans ce mystérieux procédé d'adaptation organique qui peut changer en poils la laine des moutons européens importés aux Indes Occidentales, et à la côte occidentale d'Afrique ; l'autre, c'est le progrès de la civilisation, qui nous affranchit, chaque jour d'avantage, des sujétions de la nature ambiante.

A une époque assez récente, entre 1830 et 1850, les Français les plus optimistes avaient fini par croire qu'ils ne pourraient jamais prospérer en Algérie, dont ils considéraient le climat comme mortel pour les Européens. Un général français allait jusqu'à dire : « Les cimetières sont les seules colonies toujours croissantes en Algérie. » Aujourd'hui, les médecins français envoient leurs convalescents en Algérie, et plusieurs villes de ce pays sont considérées comme un excellent sanatorium. Il en sera de même pour l'Amazone, dans quelques années.

Ce ne sont donc pas les agents météorologiques qui font obstacle au peuplement des régions chaudes, mais les microbes, les infiniment petits, et, à ce propos, le Dr Patrick Monson cite des faits décisifs.

Autrefois, expose-t-il, sous l'influence des notions rudimentaires généralement reçues, il était franchement pessimiste, et admettait les opinions courantes au sujet de l'impossibilité du peuplement des zones tropicales par la race blanche. Plus tard, ses idées subirent une révolution complète. Cette révolution commença lorsque l'origine

parasitaire d'un grand nombre de maladies fut prouvée. Elle s'accrut lorsqu'il fut démontré que les maladies des hommes, aussi bien que celles des animaux et des plantes, sont dues à des organismes vivants. Cette révolution devint complète lorsque ses propres expériences lui prouvèrent que l'immortelle découverte de Laveran au sujet du germe protozoaire de la *malaria* est un fait indéniable. Aujourd'hui, il croit fermement à la possibilité du peuplement de la zone chaude par la race blanche.

Les adversaires du peuplement de la zone tropicale par la race blanche faisaient une dernière objection à la colonisation du Brésil par des Européens, en alléguant l'esclavage qui régnait dans ce pays. L'homme libre, si misérable soit-il, n'aime pas à se trouver en contact avec l'esclave. Il répugne à ses instincts de mêler ses efforts à ceux de cette chose sans nom. Son travail libre semble flétri par le voisinage du travail forcé. Il n'est plus aussi fier de soutenir sa vie à la sueur de son front. On lui a dégradé son gagne-pain. Il craint d'être confondu avec la race tenue dans l'abjection, et il préfère promener son indépendance de salarié, sa misère prolétarienne dans les pays où il est citoyen comme le patron. Là, du moins, si le capital l'opprime, il a le droit de le saisir à son tour et de s'en faire une force émancipatrice.

Dans l'Etat de l'Amazone, les travailleurs étrangers peuvent venir, car, depuis 1884, il ne compte plus un seul esclave. Ils n'y trouveront plus des hommes dont on achète le corps, mais des ouvriers comme eux, dont on rétribue les services.

Qu'ils viennent donc en masse à la conquête de l'indépendance et de la fortune par le travail honoré. Qu'ils s'associent entre eux, qu'ils apportent leur travail individuel ou qu'ils se groupent autour d'un riche colon, peu importe. Ils peuvent être assurés qu'ils rencontreront au milieu de nous des citoyens libres, des amis, des frères.

---

## CHAPITRE VII

*Conclusion.* — Peuplement rationnel de l'Amazone. — Un grand Etat de l'avenir. — Un nouveau marché. — Pourquoi l'Europe doit regarder du côté de l'Amazone. — Propagande pour préparer l'avenir de l'Amazone. — Le Pays des Amazones en Europe. — Un musée permanent en Europe. — Comment il devrait être organisé.

L'Etat de l'Amazone, si l'on s'en tient aux données officielles du recensement du 31 décembre 1890, ne présente qu'une densité de 0.08 habitant par kilomètre carré. C'est la plus faible densité de population constatée dans l'Amérique du Sud. On s'en fera une idée plus précise en la comparant à celle de quelques Etats de l'Europe.

La densité de la population est en France de 73 habitants par kilomètre carré ; elle est de 95 en Allemagne, de 126 dans le Royaume-Uni de la Grande-Bretagne et d'Irlande, et de 216 en Belgique. Dans l'Etat de l'Amazone, nous venons de le voir, elle n'atteint même pas une unité.

Cette disproportion entre le petit nombre des habitants et l'immense étendue du territoire ne saurait être attribuée à la supériorité des décès sur les naissances, autrement dit à l'inclémence du milieu, qui se poserait en obstacle à la multiplication de l'espèce. Les statistiques officielles et ce que nous avons dit du climat ainsi que du pays en général prouvent amplement le contraire, d'autant plus que les chiffres mêmes du recensement constatent que la population a augmenté de presque 156 0/0 en dix-huit ans, soit de 1872 à 1890, dates des deux recensements.

De simples causes administratives et économiques expliquent pourquoi, depuis l'indépendance du Brésil, la population n'a pas grandi

dans la proportion des terres disponibles et des ressources certaines du pays.

D'un côté, jusqu'en 1852, cette région était une simple dépendance de Pará, oubliée par le pouvoir central, qui n'a ouvert le fleuve des Amazones aux pavillons étrangers qu'en 1867, et qui n'a été en relations directes avec Manáos, au moyen de bateaux à vapeur venant de Rio-de-Janeiro, qu'en 1883.

D'un autre côté, le genre même de productions de l'Amazone, l'industrie forestière, nécessite cette dispersion de population : l'homme de l'Amazone est condamné à s'éparpiller sur toutes les rivières à la recherche des produits forestiers, et il ne vient dans les villes et les bourgs qu'accidentellement.

Sans nous appesantir sur ces considérations, disons seulement que les centres actuellement habités démontrent la possibilité d'en créer d'autres aussi prospères dans le voisinage et de proche en proche, car il faut se garder de trop disperser les forces colonisatrices. On doit s'avancer à la conquête de la forêt vierge par bandes serrées et non d'après l'ordre mince et dispersé. Il faut y procéder du connu à l'inconnu, éviter l'éparpillement des nouveaux venus et relier avant toute chose les villes et les bourgades déjà existantes à celles que l'on veut y créer, par des concessions de terrain intermédiaires. Il n'est pas moins nécessaire de ne pas distribuer au hasard les parts de propriété ; ayons grand soin, au contraire, de propager l'exploitation du pays par degrés, par étapes successives, et de fortifier, par une longue ligne continue ou par des cercles concentriques de colons nationaux et étrangers, l'importance de la capitale, si admirablement située. Que ce corps expéditionnaire des pionniers de l'Amazone s'appuie à sa base d'opérations, qui, pour le moment, se trouve être Manáos, et, en suivant cette marche sûre, on arrivera sans doute, en un temps relativement court, à donner quelque cohésion et quelque densité à la population, tout en préparant le développement normal de l'Etat.

Il est probable que le système de coopération s'imposera aux nou-

veaux colons dès qu'ils y arriveront en nombre, et que les habitudes sociales du pays devront se transformer assez rapidement. Nul ne doit s'effrayer de ces conséquences probables d'un peuplement par voie rationnelle, où l'Indien arraché à sa sauvagerie, le Brésilien des autres Etats de l'Union, et principalement le Brésilien des Etats du Nord, et l'Européen du Midi auront leur place et leur emploi.

L'Amazone est assez vaste pour tout accueillir et tout supporter, puisqu'il est plus grand que n'importe laquelle des Républiques qui l'avoisinent (1).

Quand ce pays sera peuplé dans la même proportion que la Belgique, par exemple — ce qui, d'ailleurs, n'est pas à souhaiter, — il contiendra, au lieu des 147,915 habitants que donne le recensement de 1890, plus de 409 millions d'âmes, beaucoup plus que toute l'Europe. S'il était peuplé seulement comme l'Etat européen qui l'est le moins relativement — la Norvège, où la densité, par kilomètre carré, est de 6 habitants à peine, — il aurait encore 11,382,120 habitants.

Il y aura place alors, dans cette agglomération d'hommes, pour toute espèce d'organisation du travail. Il nous suffit, quant à présent, d'entrevoir la réalisation de nos plus chères espérances et de pressentir le mouvement qui semble orienter les émigrants de la vieille Europe vers les régions fortunées de l'Amazone :

*Incerti quo fata ferant, ubi sistere detur.*

Oui, nous en sommes convaincu, cette terre merveilleuse deviendra, dans un avenir qui paraît rapproché, l'objectif du commerce et de l'émigration du monde ancien.

(1) Superficie de l'Etat de l'Amazone.....	1.897.020 kil. carrés.	
— de la Colombie.....	1.203.100	—
— de la Bolivie.....	1.189.800	—
— du Pérou.....	1.137.000	—
— du Vénézuëla.....	1.043.900	—
— de l'Equateur.....	299.600	—

Les peuples européens traversent une crise, dûe pour les uns à la pléthore de population et pour les autres à la surproduction. Il y a trop d'hommes sur cette antique motte de terre qui est l'Europe. On éprouve le besoin de se desserrer un peu et de se remettre à la conquête pacifique du globe.

L'Asie a été épuisée par les civilisations primitives. L'Europe a été pressurée par deux mille ans d'exploitation intensive. L'Amérique du Nord est en pleine activité, et prend déjà des mesures pour écarter les nouveaux venus (1). Il ne reste donc plus à faire produire que l'Afrique — une morte que l'on veut ressusciter — et l'Amérique du Sud. Les nations sont en éveil, et croyant n'obéir qu'à leurs intérêts matériels et donner satisfaction à leurs besoins commerciaux, elles se disposent à achever le grand œuvre providentiel qui est la raison d'être mystérieuse de l'humanité. Partout elles se répandent et cherchent à vivre plus à l'aise. Partout elles s'efforcent de placer la surabondance de leurs produits manufacturés, stérilisés entre leurs mains. Les débouchés s'ouvrent peu à peu, et avec les ballots de marchandises la civilisation se propage sur tous les points de la terre.

Le temps n'est plus où l'expansion au dehors était regardée comme un fléau qui appauvissait les pays d'émigration. Cela était vrai jusqu'à un certain point lorsque les peuples étaient plus particulièrement adonnés à l'agriculture, et que les bras ne suffisaient pas à la culture des terres. Mais, aujourd'hui, la transformation de l'outil et la prédominance de l'industrie condamnent les hommes à se déplacer et à faire voyager leurs produits fabriqués. Etendre la mère patrie le plus loin possible est, pour le présent, une cause de prospé-

(1) C'est une des formes que le protectionnisme revêt dans ce pays. M. John Haws Nobb (*Political Science Quarterly*, t. VII, 1<sup>re</sup> part., p. 133-38, Mars-Juin, 1892, New-York) fut le premier à proposer que l'on exigeât des immigrants italiens un minimum d'instruction. M. James Bryce député anglais, a approuvé publiquement les Etats-Unis de se montrer présentement « plus rétifs devant les masses ignorantes et demi-civilisées que l'Europe centrale rejette sur leurs plages. »

rité, et, pour l'avenir, par l'effet du croisement des races, une prépondérance assurée au génie de celle qui aura semé le plus de ses enfants à l'étranger.

Le Royaume-Uni de la Grande-Bretagne envoie ses enfants au loin — environ 348.000 par an, — et jamais sa richesse n'a été plus grande. L'Allemagne — 104.000 par an — voit les siens fuir par centaines de mille, et sa puissance s'affirme chaque jour davantage. L'Italie est la seule nation latine qui entretienne la propagation du sang latin dans l'univers et empêche l'humanité de demain d'être une résultante trop exclusive des autres races rivales; bien que ses populations émigrent en masse — 255.000 par an, — elle présente l'un des plus remarquables exemples de relèvement à notre époque. La Russie pousse ses sujets vers l'Asie, et sa population — malgré une sortie de 120.000 âmes, par an, depuis 1891 — ne cesse d'augmenter. L'Espagne et le Portugal auraient disparu déjà de la carte des nations si elles n'avaient pas fondé les jeunes démocraties de l'Amérique Latine.

Ces phénomènes sont d'une explication fort simple.

Sans parler des relations commerciales qui s'établissent presque toujours entre la métropole et les émigrants, au grand profit de tous, il est évident que le trop-plein qui s'en va laisse plus de place à ceux qui restent et leur permet de combler les vides par des générations abondantes. Les nations qui émigrent ne sont pas forcément les nations les plus pauvres; mais elles pourraient le devenir si elles n'émigraient pas, car, comme l'a si bien dit Duval, comme les eaux stagnantes, les nations stagnantes se corrompent.

Il est certain que le régime de la grande propriété et du droit d'aînesse sont, pour l'Allemagne et la Grande-Bretagne, une des principales causes d'émigration, comme les bas salaires le sont pour l'Italie, l'Espagne et le Portugal. En France, où la propriété est mieux répartie, plus de citoyens peuvent s'attacher à la terre et y vivre du sol. L'émigration doit donc y être naturellement moins abon-

dante. Cependant, elle ne fournit pas ce qu'elle devrait fournir normalement — la moyenne annuelle est de 20.000 à peine — si les mariages avaient toute leur fécondité. Aussi entend-on des hommes comme M. Paul Leroy-Beaulieu lui crier que la colonisation est pour elle une question de vie ou de mort, et que, sans la colonisation, elle retombera au rang de la Roumanie ou de la Grèce.

Nous ne sommes, nous autres Amazoniens, qu'à deux semaines des meilleurs ports de l'Europe. Nous offrons au commerce et à l'industrie du monde les matières premières les plus utiles et les plus précieuses, les gommés, les résines, les baumes, les essences, les sucs épais, à commencer par le caoutchouc, les aromates, les fibres textiles, les matières tinctoriales et tannantes, les huiles végétales, les substances médicinales, les bois de construction et d'ébénisterie, les pelleteries, les plumes, l'ivoire végétal, le cacao... Pendant de longues années encore, nous pouvons recevoir en échange le blé, les conserves alimentaires, le vin, la bière, le cognac, les liqueurs, le beurre, les fromages, le sel, les pâtes, les draperies, le linge, les armes, les instruments agricoles, les meubles, les machines, les objets de luxe, tous les articles manufacturés de l'Europe qui ne trouvent plus ailleurs des débouchés suffisants.

L'Amazone mérite donc que l'on s'occupe un peu d'elle de ce côté-ci de l'Océan, où l'on n'est guère habitué à avoir des clients appartenant à un Etat qui produit 370 francs par tête d'habitant et qui n'a pas de dettes.

Le voyage qui se fait aujourd'hui en 20 jours, du Havre à Manáos, pourra s'affectuer en une dizaine de jours, lorsque de vastes steamers, effectuant des escales moins prolongées, auront remplacé les bateaux à vapeur qui accomplissent présentement la traversée.

Déjà de grands progrès ont été réalisés dans ce sens. L'auteur de ces lignes se souvient qu'en 1862, lorsqu'il fit pour la première fois le voyage de l'Amazone en Europe, il n'y avait pas de paquebots, et que

le navire à voiles sur lequel il prit passage mit 47 jours de mer, sans escale, pour faire le voyage de Pará à St-Nazaire. Il y a quelques mois, il effectuait le même voyage sur un excellent steamer de la *Red Cross Line* en 17 jours, malgré les escales de Madère et de Lisbonne. Bientôt on pourra aller de Liverpool, d'Anvers, de Hambourg, du Havre, de Gènes, à Parintins, à Itácoatiára et à Manáos avec autant de facilité et de confort et en aussi peu de temps que l'on va à Philadelphie et à New-York.

Nous nous rapprochons peu à peu de l'Europe; que l'Europe fasse le dernier pas.

Les nations de l'ancien continent qui savent à quel point les États-Unis de l'Amérique du Nord, à force de droits protecteurs et quasi-prohibitifs, se sont transformés en pays industriel pour leur faire une concurrence redoutable, comprendront bientôt que c'est vers le Brésil, vers l'Amazone, qu'ils doivent faire affluer le courant d'émigration qui sort de leur sein et qui tous les ans emporte hors de chez elles plus d'un million de créatures humaines. Leur intérêt parlera plus haut que leurs vieux préjugés.

L'Europe constitue l'Association Internationale Africaine, pour laquelle elle fait d'énormes sacrifices en hommes et en argent, et qui l'oblige à créer de toutes pièces des États perdus au fond du continent noir,

*Semper sole rubens et torrida semper ab igne.*

Belges, Français, Portugais, Allemands, Italiens, Anglais, s'acharnent sur ces terres, parce qu'ils espèrent y trouver de futurs clients pour leurs manufactures, et parce qu'ils comptent bien leur dérober les produits qui manquent sur leur sol.

Les Français font des frais considérables d'hommes et d'argent pour s'implanter, d'un côté, dans l'Indo-Chine, unissant à la Cochinchine l'Annam, le Tonkin, le Cambodge et le Laos, de l'autre, à Madagascar: ils aspirent à reconstituer leurs anciennes possessions maritimes et à

étendre leur influence sur des continents lointains ou sur des îles perdues dans l'Océan.

Les Allemands se querellent avec la Grande-Bretagne pour une bande de terre africaine, et poursuivent la louable ambition d'annexer des colonies en Afrique et dans l'Océan Pacifique à leur formidable empire, qui fait trembler l'Europe.

L'Italie, après avoir pris pied sur la côte orientale d'Afrique, en Abyssinie et sur la côte de l'Océan Indien, dispute à la France la Tripolitaine.

L'Espagne, toute mutilée qu'elle est, et la France convoitent le Maroc.

L'Angleterre industrielle s'est déjà à peu près emparée pratiquement de la dépouille des Pharaons, et vient d'arborer son drapeau sur toute l'étendue du Soudan.

Toute l'Europe traverse une crise de croissance et fait des efforts pour s'étendre.

Et, pour l'Etat de l'Amazone, qui à lui seul est plus vaste que le Royaume-Uni, la France, l'Allemagne, l'Italie, la Belgique et le Portugal pris ensemble (1); pour l'Amazone qui demande des immigrants dont les échanges profiteront tout de suite à leurs pays d'origine; pour l'Amazone, où l'on trouve déjà le terrain tout préparé, une civilisation qui s'affirme, un marché en possession d'éléments de vie et des avantages sans nombre offerts aux nouveaux venus; pour l'Amazone, situé relativement à peu de distance de l'ancien con-

(1) Superficie du Royaume-Uni de la Grande-Bretagne et d'Irlande.	314.952 kil. car.	
— de la France.....	528.401	—
— de l'Empire d'Allemagne.....	539.737	—
— de l'Italie .....	275.322	—
— de la Belgique .....	29.457	—
— du royaume de Portugal avec les Iles.....	92.575	—
Formant un total de.....	<u>1.781.444</u>	—
Superficie de l'État de l'Amazone.....	<u>1.897.020</u>	—
Différence en faveur de l'Amazone.....	115 576	—

minent et qui peut devenir l'entrepôt de la plus grande partie du commerce des cinq Républiques limitrophes et des Guyanes; pour l'Amazone, on ne tente rien, on ne fait aucun grand projet d'exploitation!

Il est vrai qu'il n'y a pas un seul coup de fusil à tirer, qu'il ne s'agit que d'exproprier là-bas des forêts et des bêtes fauves et que l'on n'a même pas à y redouter l'opposition des tribus d'Indiens, chez qui, au contraire, on trouvera un élément précieux de main-d'œuvre.

L'Europe a peut-être une excuse à son indifférence : c'est qu'elle ignore en grande partie les ressources de cette région privilégiée. Les beaux travaux qui ont eu pour objet cette incomparable vallée sont dûs pour la plupart à des spécialistes, et n'ont pu, par conséquent, pénétrer la masse du public, d'ordinaire étranger à l'attrait des écrits scientifiques. Quelques-uns de ces ouvrages, les meilleurs peut-être, comme ceux de Alex. de Humboldt, de Spix et Martius, du comte de Castelnau et de L. Agassiz, ont paru à une époque où l'attention n'était pas encore tournée vers les pays lointains.

L'Amazone n'a pas encore été vulgarisé. La presse quotidienne, la seule qui ait prise sur les masses, ne lui a pas encore fait une publicité digne d'elle. Comme les honnêtes personnes, elle ne fait pas assez parler de ses mérites. Depuis 1883, cependant, l'Amazone fait des efforts pour se faire connaître et apprécier. Nous avons pris sur nous cette tâche difficile autant qu'honorable. Nous nous sommes mis à l'œuvre dans la mesure de nos forces, soutenu par un grand amour pour la patrie, nourrissant les longs espoirs sinon les vastes pensées. Dans les journaux, dans les revues périodiques, dans les brochures, dans les publications de tout genre, par la plume et par la parole, nous avons cherché à répandre de notre mieux des notions exactes sur cette région brésilienne, dont nous avons exhibé les produits, sans aucune aide officielle, aux Expositions d'Anvers, de Beauvais, de Bourges, de Paris et du Musée Commercial de Paris.

Cette propagande n'a pas tardé à porter ses fruits, quelque modeste

qu'elle fût. On commence à s'occuper de l'Amazone et à s'apercevoir de son existence. En Europe, c'est le commencement de la popularité. Déjà, des milliers de demandes de renseignements nous ont été adressées de tous côtés; quelques émigrants sont partis après nous avoir lus; d'autres se consultent et s'efforcent d'entraîner des compagnons de route, craignant avec raison l'isolement des premiers temps. Il y a l'ébranlement qui précède toute mise en marche.

Ces symptômes nous encouragent à tenter de nouveaux efforts. Mais nous avons besoin d'être secondés dans notre mission. Une seule voix est bien faible, et nous ne sommes plus au temps où elle suffisait à entraîner des peuples à de saintes aventures. L'enthousiasme n'habite plus guère que la poitrine des poètes qui ne sacrifient pas à la muse naturaliste ou le cœur des apôtres. La majorité des hommes n'est sensible qu'aux sollicitations de ses intérêts immédiats. C'est donc à cet endroit que nous devons frapper.

Les leçons de choses sont assez de mode. Elles introduisent la conviction par les yeux toujours prêts à se laisser séduire.

Pourquoi ne tenterions-nous pas ce moyen facile, qui répond aux préoccupations du jour? Pourquoi ne ferions-nous pas venir l'Amazone en Europe? Pourquoi ne ferions-nous pas toucher du doigt à cette grande incrédule tout ce que notre terre porte dans ses flancs, en lui disant : *Vide latus!*

Une simple exposition permanente de nos produits et de nos industries suffirait à réaliser ce miracle.

Un Musée Amazonien en Europe, ce serait, pour les amateurs de nouveautés, une attraction sans précédent; pour les savants, un intéressant et facile sujet d'études; pour les lettrés et les artistes, un régal de pittoresque; pour les industriels et les négociants, une émulation et un document; pour les économistes, un point de comparaison et de repère; pour tous, un stimulant à l'émigration féconde.

Ce Musée comprendrait deux sections principales. Dans la première, figureraient, méthodiquement classées, avec leur prix de revient et le

chiffre de leur production, toutes les matières premières déjà exploitées, et toutes celles qui sont susceptibles de l'être avec avantage. Dans la seconde, on classerait, avec les prix payés là-bas, des échantillons de tous les articles de provenance étrangère demandés par le consommateur de l'Amazone.

Des prospectus et des tableaux feraient connaître les terres disponibles, leur prix, leur situation, le genre de culture qui leur convient, les avantages accordés aux immigrants et les renseignements pratiques pour leur départ et leur arrivée. Il serait facile d'y joindre une liste pour les demandes et offres d'emplois, les prix courants des matières premières sur place, le mouvement maritime, etc.

Des conférences et des lectures fréquentes, faites par les membres les plus autorisés de la colonie brésilienne, par des voyageurs et des négociants connaissant le pays, des réunions périodiques auxquelles la presse et les sociétés savantes seraient conviées, des cours gratuits de langue portugaise, complèteraient l'ensemble de cette organisation.

Cette exposition permanente ne serait pas très coûteuse. Les libéralités des citoyens, soucieux de la grandeur de leur pays, y pourvoiraient en partie, et, avec l'aide du gouvernement local, permettraient de constituer une dotation annuelle raisonnable. Cette exposition serait d'ailleurs organisée à l'instar du Musée des Arts Décoratifs de Londres, et pourrait être facilement transportée aux Expositions universelles sans provoquer des frais trop considérables.

L'œuvre est grandiose et originale. Elle est digne de l'Etat qui marche si résolument dans la voie du progrès. Elle ferait en deux années plus que dix ans de propagande par la plume et la parole. Elle ferait plus que tous les appels adressés par la presse aux futurs colons de l'Amazone, plus que toutes les lois et que toutes les subventions ayant pour but de provoquer à l'immigration étrangère.

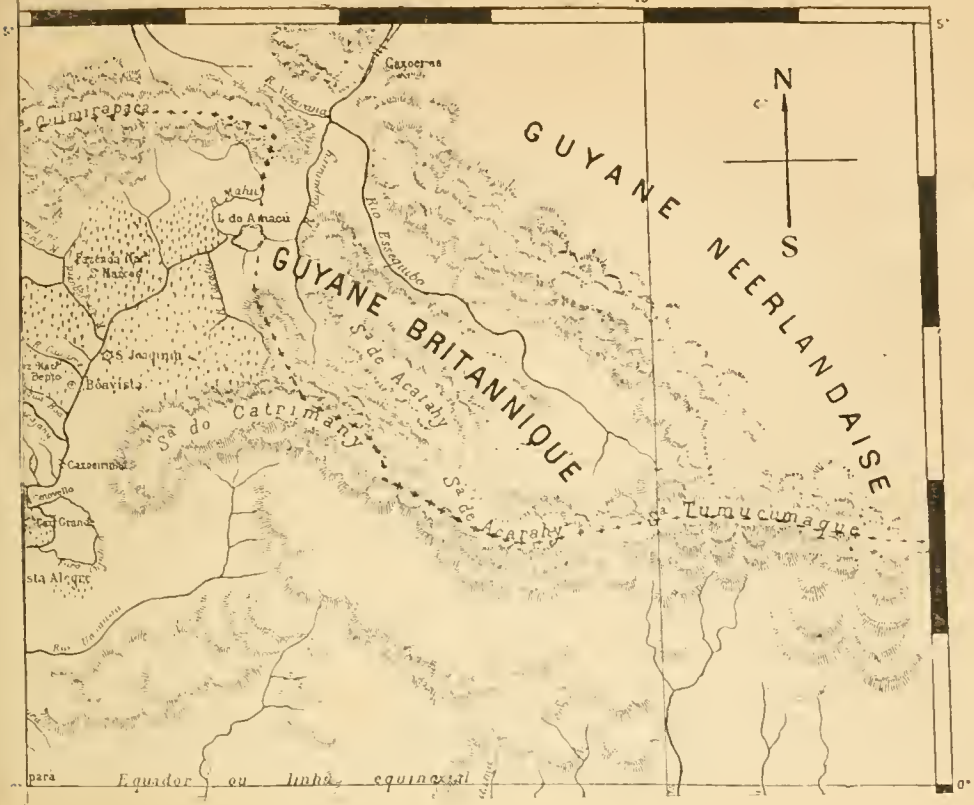
Les divers peuples de l'Europe — car cette exposition ne doit pas demeurer cantonnée dans une seule capitale — apprendraient ainsi à connaître *de visu* ce pays des Amazones, où l'élément indigène peut

fournir un appoint sérieux aux bras importés de l'étranger, — cet Eldorado légendaire, où l'*or végétal* enrichit plus sûrement que les mines d'Australie ou d'Afrique, — ces splendides terres à caoutchouc dont l'industrie contemporaine utilise de plus en plus les produits. Ils recevraient directement la grande révélation de la nature tropicale, et aspireraient à entrer en rapports plus intimes avec ces contrées.

Pour notre part, nous serions heureux de préparer ainsi ce resplendissant avenir et de dépenser ce qui nous reste de vie pour ce grand œuvre patriotique. Alors seulement on verrait réalisé le vœu patriotique prêté par Garrett à Camoëns mourant (1) :

*Superbe Tage, est-ce qu'au moins un échantillon  
Ne restera de ta gloire, un héritier  
De ton renom? — Oui, reçois-le, garde-le,  
O généreux Amazone, cet héritage  
D'honneur, de réputation et de chevalerie : ne laisse pas périr  
La langue et le nom portugais en ce bas monde.*

(1) Almeida-Garrett : *Camões*, X, 21.





**CARTE**  
 DE  
**L'ÉTAT DE L'AMAZONE**  
 par M. M<sup>rs</sup>  
**RAYMONDO A. NERY**  
 et  
**BERNARDO RAMOS**  
 SIGNES CONVENTIONNELS  
 ● Ville    ● Bourg  
 ○ Paroisse    ○ Village  
 Lieux Carrés 66.300

RÉPUBLIQUE DE BOLIVIE

ÉTAT DE MATTO-GROSSO

ÉTAT DE PARÁ

GUYANE NEERLANDAISE

GUYANE BRITANNIQUE

ÉTATS-UNIS DE VÉNEZUELA

DE COLOMBIE

ÉTATS UNIS



# TABLE DES MATIÈRES

---

	PAGES
PREFACE de la Première Édition.....	V
PRÉFACE de la Présente Édition.....	IX
INTRODUCTION.....	XVII

---

## PREMIÈRE PARTIE

### LA NATURE DU PAYS

#### CHAPITRE PREMIER

*Notions générales.* — D'où vient le nom des Amazones. — Comment ce nom fut inventé et se propagea. — Une page d'Hérodote transposée. — Les Amazones ont-elles existé réellement? — Une nouvelle explication de la légende. — Premiers voyageurs du fleuve des Amazones : Cousin, Orellana, Pinzon, Diego de Lepe, Ordaz, Aguirre, Quesada, Berrio, Palacios, Pedro Teixeira, etc. — Voyageurs modernes et contemporains. — Un Bismarck en Amazonie..... 1

#### CHAPITRE II

*Situation géographique.* — Etendue, limites, configuration. — Avantages généraux de cette situation géographique. — Comment on accède à l'État de l'Amazone. — Voyage de Belem à Manáos. — Nouveaux cieus, nouvelles terres. — Parintins et Itácoatiára. — Le rio Negro. — Arrivée à Manáos..... 21

#### CHAPITRE III

*Le bassin de l'Amazone.* — Son développement, masse de ses eaux. — Ses sources, ses affluents. — La navigabilité de l'Amazone. — Ses principaux affluents : le Madeira et sa vallée ; le rio Negro. — Le haut Amazone ou Solimões. — Le Purús et ses affluents ; le Juruá ; le Jutahy et le Javary. — Les Portugais sur le rio Negro et le Cassiquiare ; le rio Branco : l'Içá. — L'Amazone et les Andes.... 34

## CHAPITRE IV

PAGES

<i>Notions générales.</i> — La grande plaine de l'Amazone. — Son aspect. — Sa situation géologique. — L'été perpétuel de l'Amazone. — Système orographique. — Conditions climatériques. — Opinions des voyageurs étrangers sur le climat de l'Amazone. — Les observations météorologiques. — Données démographiques. — Pourquoi ce climat est salubre.....	49
--	----

## CHAPITRE V

<i>Règne animal.</i> — Rôle du naturaliste dans la vallée de l'Amazone. — Différence entre la faune amazonienne et celle des différentes parties du globe. — Les mammifères. — Les oiseaux. — Légendes sur l' <i>Urubù</i> . — Les reptiles. — Les poissons. — Le <i>pirarucú</i> .....	65
---	----

## CHAPITRE VI

<i>Règne végétal.</i> — Bois de construction civile et navale. — Bois de menuiserie et d'ébénisterie. — Plantes alimentaires. — Epices et aromates. — Fibres textiles. — Matières tinctoriales et tannantes d'origine végétale. — Matières oléagineuses. — Substances médicinales. — Gommés, gommés-résines, oléo-résines, baumes et essences. — Ivoire végétal. — Caoutchouc.....	88
--	----

## CHAPITRE VII

<i>Règne minéral.</i> — La véritable richesse de l'Amazone. — Comment on doit procéder à l'exploitation du règne minéral. — Transformation que le fer et la houille devront opérer dans l'Amazone. — Manière de préparer cette transformation. — Gisements d'or traditionnels. — Agaté. diorite, trapp, syénite, jade, feldspath, schiste. — Argile. — Chaux. — Houille. — Porphyre. — Cristal de roche. — Sel. — Pierre ponce. — L'avenir de ces richesses.....	116
--	-----

## DEUXIÈME PARTIE

## L'HABITANT

## CHAPITRE PREMIER

<i>Organisation de l'Union fédérale et des 20 Etats au Brésil.</i> — Organisation politique de l'Etat de l'Amazone. — La Constitution du 17 août 1895. — Le Pouvoir Législatif. — Le Pouvoir Exécutif. — Le Pouvoir Judiciaire. — Les Municipés. — Division administrative et judiciaire. — La Police. — L'Eglise séparée de l'Etat .....	127
---	-----

## CHAPITRE II

PAGES

<i>Histoire politique de l'Amazone.</i> — L'Amazone jusqu'en 1889. — Ce qu'était ce territoire en 1852. — Description de Manáos en 1774 et en 1852. — Ce qu'est devenu Manáos. — La population de l'Etat. — Eléments qui la composent. — Brésiliens, Indiens et étrangers. — Une tentative des Pères de la Congrégation du Saint-Esprit.....	142
--	-----

## CHAPITRE III

<i>Vie domestique et sociale.</i> — Préjugés européens. — Maisons. — Hospitalité amazonienne. — Meubles. — Vêtements. — Aliments. — Excitants — Mœurs et coutumes. — Assistance publique.....	159
---	-----

## CHAPITRE IV

<i>Moyens de subsistance.</i> — Richesses ichthyologiques. — Un emplacement exceptionnel. — Lois accordant des avantages aux compagnies de pêche. — La pêche à la tortue. — La pêche sur les plages; loi à ce sujet. — Le <i>beurre</i> de tortue; son exportation. — Le poisson-bœuf; son exportation sous forme de conserves. — Le pirarucú; quantités exportées. — Les pêches destructives. — Le cacao. — Le bétail. — Lois en faveur de l'agriculture. — La colonisation « cearensis » .....	174
--	-----

## CHAPITRE V

<i>Moyens de subsistance : INDUSTRIE.</i> — Comment elle se trouve en décadence. — Encouragements que lui donne le gouvernement local. — Les produits forestiers. — La fibre <i>tucum</i> . — Le <i>piassava</i> . — Le <i>cumarú</i> ou fève Tonka. — Le <i>puxwy</i> , la girofle, la guarana, la salsepareille, le quinquina, l'huile de copahu, les noix du Brésil, le cèdre. — Une citation de Wallace.....	191
--	-----

## CHAPITRE VI

<i>Moyens de subsistance : INDUSTRIE (suite).</i> — L'arbre de vie et de mort. — Diverses espèces de caoutchouc. — La découverte du caoutchouc. — Ce qu'il est. — Comment on l'extrait. — La transformation sur place. — Le caoutchouc au point de vue scientifique. — Supériorité des espèces amazoniennes. — Les applications du caoutchouc. — La consommation. — Prix sur place et à l'étranger. — Les colonies européennes et le caoutchouc. — L'exploitation dans le pays. — Développement de la production. — Droits de sortie. — Districts producteurs. — L'exportation de l'Amazone, en caoutchouc, et l'exportation de tous les produits des pays limitrophes. — La production est due entièrement à des bras nationaux. — Exportation directe pour l'étranger. — Valeur officielle de cette exportation. — Exportation totale de Manáos. — Conséquences du développement de l'exportation .....	201
---	-----

## CHAPITRE VII

PAGES

<i>Commerce et navigation.</i> — La navigation de l'Amazone avant 1853. — La " Compagnie de navigation et commerce de l'Amazone ". — <i>The Amazon Steam Navigation Co, Limited.</i> — Bénéfices des deux compagnies. — Manáos et Pará. Lois protectrices adoptées par l'Amazone. — Commerce d'importation. — Commerce d'exportation. — Navigation directe. — La " Red Cross Line ". — Commerce de l'Amazone avec les Républiques limitrophes. — Lignes de navigation pour l'Europe, l'Amérique du Nord, l'Amérique du Sud, les ports brésiliens et l'intérieur de l'Etat. — Distances de Manáos aux derniers ports des ríos Amazonas, Solimões, Maranhão, Negro, Juruá, Purús et Madeira.....	234
--	-----

## CHAPITRE VIII

<i>Arts, sciences, folk-lore.</i> — La situation des indigènes à l'époque de la découverte. — Leur civilisation primitive. — Leur langue. — <i>L'abañenga</i> et le <i>Neengatú.</i> — Poésie de leur langue. — Un chant indien inédit. — Une fable inédite. — Danses indiennes.....	261
--	-----

## CHAPITRE IX

<i>Enseignement moderne.</i> — Organisation générale de l'instruction publique au Brésil. — Ce qu'était l'instruction publique dans l'Amazone il y a un demi-siècle. — Ce qu'elle est devenue. — Crédits consacrés à l'instruction publique par le budget de l'Etat. — Ecoles primaires publiques. — Enseignement secondaire. — Ecole normale. — Enseignement professionnel. — Muséum.....	279
--	-----

## CHAPITRE X

<i>Cultes et rites religieux.</i> — Le sentiment religieux chez les Indiens. — Comment leurs croyances religieuses ont dû se produire. — Superstitions indiennes. — Une idole amazonienne. — Une trouvaille de M. de Castelnau. — Influence des Jésuites et des autres missionnaires sur les croyances primitives des aborigènes. — Le <i>Sairé.</i> — Le catholicisme actuel.....	288
--	-----

## TROISIÈME PARTIE

## L'ÉTRANGER ET SES RAPPORTS AVEC L'HABITANT

## CHAPITRE PREMIER

<i>Voyages d'exploration.</i> — Pourquoi l'Europe doit s'intéresser aux choses de l'Amazone. — De la Condamine. — Alex. de Humboldt. — Von Spix et von Martius. — Ed. Pœppig. — Alc. d'Orbigny et le comte de Castelnau. — Osculati,
--

	PAGES
Mawe, Smyth et Lowe. — Wallace et Bates. — Autres voyageurs anglais. — W. Chandless. — Les Etats-Unis et leurs explorations dans l'Amazone. — Français, Italiens et Allemands. — Une princesse royale dans l'Amazone. — La vallée du Madeira. — Louis Agassiz. ....	303

## CHAPITRE II

<i>Voyages d'exploration</i> (suite). — Les Portugais et les Brésiliens dans l'Amazone. — Christovam de Lisbôa et Laureano de la Cruz. — Les Pères Antonio Vieira et Jean-Philippe Bettendorf. — Gonçalves da Fonseca, le pilote Nunes de Souza et l'évêque Miguel de Bulhões. — Noronha, Ribeiro de Sampaio, Braun et Lacerda-e-Almeida. — Les indiens à queue d'après Noronha. — Le naturaliste Rodrigues Ferreira. — Autres voyageurs nationaux. — Voyageurs étrangers contemporains. — L'abbé Durand. — L'Amazonie n'est pas l'Afrique centrale. ....	321
---	-----

## CHAPITRE III

<i>Systèmes de peuplement</i> . — Les premières tentatives. — Pourquoi elles devaient échouer. — Préjugés sur la possibilité du peuplement par des blancs. — Mise à profit des bras indigènes. — L'Indien comme médiateur plastique. — Rôle des Indiens dans le passé. — Le Marquis de Pombal et les Indiens. — Le peuplement de la zone chaude. ....	331
---	-----

## CHAPITRE IV

<i>Systèmes de peuplement</i> (suite). — Mesures en faveur des immigrants. — L'émigrant prolétaire. — Le petit propriétaire et le petit industriel. — L'émigration des capitaux. — Négociants étrangers. — Garanties accordées aux étrangers par les lois du pays. ....	348
---	-----

## CHAPITRE V

<i>Systèmes de peuplement</i> (suite). — L'Indien servant d'appoint à la colonisation européenne. — Tentatives faites en ce sens. — La classification des Indiens d'après le Dr Von Martius. — Nouvelle classification des Indiens de l'Etat de l'Amazone. — Liste de 373 tribus. ....	358
--	-----

## CHAPITRE VI

<i>La prospérité de l'Etat de l'Amazone</i> . — En quoi elle consiste. — Tableau de ses recettes depuis 1852 jusqu'à 1898. — Mouvement du port de Manáos. — L'Etat de l'Amazone n'a aucune dette d'aucune sorte. — Sa situation financière comparée à celle des pays limitrophes. — Le milieu amazonien et l'immigration blanche. — Réfutation des vieux préjugés. ....	382
---	-----

## CHAPITRE VII

PAGES

<i>Conclusion.</i> — Peuplement rationnel de l'Amazone. — Un grand Etat de l'Avenir. — Un nouveau marché. — Pourquoi l'Europe doit regarder du côté de l'Amazone. — Propagande pour préparer l'avenir de l'Amazone. — Le Pays des Amazones en Europe. — Un Musée permanent en Europe. — Comment il devrait être organisé.....	401
--	-----

FIN DE LA TABLE DES MATIÈRES

# TABLE DES ILLUSTRATIONS

CONTENUES DANS CE VOLUME

	PAGES
1. — <i>Panorama de Manãos</i> , d'après une photographie de M. Fidanza .....	
2. — <i>Vue de Manãos</i> , prise du haut du réservoir d'eaux, d'après une photographie de M. Fidanza.....	19
3. — <i>Vue de Parintins</i> , d'après une photographie de M. Fidanza.....	29
4. — <i>Vue de Santo-Antonio</i> (rio Madeira), d'après une photographie de M. A. Luciani.....	39
5. — <i>Rue et imprimerie à Labrea</i> (rio Turús), d'après une photographie originale.....	43
6. — <i>Collines de Parintins</i> , d'après une photographie originale.....	57
7. — <i>Tatou</i> , d'après une photographie originale.....	67
8. — <i>Tamanoir</i> , d'après une photographie originale.....	75
9. — <i>Tortue de l'Amazone</i> , d'après une photographie originale.....	83
10. — <i>Plantation de cannes à sucre</i> , d'après une photographie originale.....	97
11. — <i>Cumarú</i> , arbre qui produit les fèves Tonka, d'après une photographie originale.....	104
12. — <i>Grappe de fruits du palmier bacába</i> , d'après une photographie originale.....	107
13. — <i>Palmier Jauary</i> , d'après une photographie originale.....	109
14. — <i>Andiroba ou Carapa</i> , d'après une photographie originale.....	111
15. — <i>Calcéassier</i> , d'après une photographie originale.....	113
16. — <i>Le colonel José Cardoso Ramalho junior</i> , vice-gouverneur, en exercice, de l'Etat de l'Amazone, d'après une photographie originale.....	135
17. — <i>L'ingénieur militaire Eduardo Ribeiro</i> , ancien gouverneur de l'Amazone, et son œuvre, d'après une photographie de M. A. Rayol.....	147
18. — <i>Les Halles centrales</i> à Manãos, d'après une photographie originale.....	150
19. — <i>Le Grand Théâtre</i> , à Manãos, d'après une photographie de M. Candido Lyra.....	152
20. — <i>Magasin de dépôt et Pont de débarquement de marchandises</i> , à Manãos, d'après une photographie originale.....	153
21. — <i>Le capitaine Raphael Machado et le lieutenant-colonel Candido Mariano</i> , du bataillon de police de l'Amazone, d'après une photographie originale.....	155
22. — <i>Une villa à Manãos</i> (Chácara Eduardo Ribeiro), d'après une photographie de M. Fidanza.....	162
23. — <i>Infirmerie des hommes à la Santa Casa de Misericórdia</i> , d'après une photographie originale.....	172
24. — <i>A la recherche d'œufs de tortues</i> , d'après une photographie originale.....	177
25. — <i>La pêche au harpon</i> , dans l'Amazone, d'après une photographie originale.....	179
26. — <i>La pêche à la sèche</i> , dans l'Amazone, d'après une photographie originale.....	182
27. — <i>Ferme à bétail</i> , sur le rio Purús, d'après une photographie originale.....	186
28. — <i>Châtaignier du Bresil</i> (Amazone), d'après une photographie originale.....	197
29. — <i>Baraquement d'un propriétaire de Seringal</i> , d'après une photographie originale.....	202

	PAGES
30. — <i>Carbet d'un ouvrier seringueiro</i> , d'après une photographie originale.....	204
31. — <i>Panoplie d'un ouvrier seringueiro</i> , d'après une photographie originale....	207
32. — <i>Ouvrier seringueiro à la recherche de fruits de palmier pour enfumer le caoutchouc</i> , d'après une photographie originale.....	210
33. — <i>Ouvrier seringueiro en costume de travail</i> , d'après une photographie originale.....	212
34. — <i>Ouvrier seringueiro marchant à travers le seringal</i> , d'après une photographie originale.....	215
35. — <i>Ouvrier seringueiro saignant l'arbre à caoutchouc</i> , d'après une photographie originale.....	219
36. — <i>Ouvriers seringueiros recueillant le latex de l'arbre à caoutchouc</i> , d'après une photographie originale.....	223
37. — <i>Ouvrier seringueiro revenant de son travail dans la forêt</i> , d'après une photographie originale.....	229
38. — <i>Ouvriers seringueiros livrant le caoutchouc au patron</i> , d'après une photographie originale.....	231
39. — <i>Embarcation de regatão</i> (colporteur), d'après une photographie originale.....	236
40. — <i>Village de S. Luiz de Cassianan</i> , d'après une photographie originale....	249
41. — <i>Village de Boa-Vista</i> , d'après une photographie originale.....	253
42. — <i>Usine d'eau-de-vie de canne à sucre</i> , à Sepatiny, d'après une photographie originale.....	256
43. — <i>Pagaies indiennes</i> , d'après une photographie originale.....	263
44. — <i>Edifice scolaire</i> , à Manãos, d'après une photographie originale.....	282
45. — <i>Institut Benjamin Constant</i> , à Manãos, d'après une photographie de M. Fidanza.....	285
46. — <i>Chef des Indiens Catauixis</i> , d'après une photographie originale.....	365
47. — <i>Jeune Indien Caxarary</i> , d'après une photographie originale.....	368
48. — <i>Chef des Indiens JamamaTys</i> , d'après une photographie originale.....	371
49. — <i>Indien Macuchi</i> , d'après une photographie de M. Fidanza.....	373
50. — <i>Groupe d'enfants de la tribu des Pamarys</i> , d'après une photographie originale.....	377
51. — <i>Avenue Eduardo Ribeiro</i> , à Manãos, d'après une photographie de M. Fidanza.....	392

## CARTE

*Carte de l'Etat de l'Amazonie*

FIN DE LA TABLE DES ILLUSTRATIONS







4385



PLEASE DO NOT REMOVE  
CARDS OR SLIPS FROM THIS POCKET

---

UNIVERSITY OF TORONTO LIBRARY

---

F                    Santa-Anna Nery, Frederico  
2546                José de  
S21                    Le pays des Amazones

